

ANTYKWARIAT WU-EL

dr Wojciech Lizak

XXX AUKCJA

Kresowa topografia i nie tylko

Aukcja odbędzie się **9 i 10 grudnia 2021 r. o godz. 18.00**
w formie licytacji **online**
za pośrednictwem platformy aukcyjnej **OneBid:**
<https://onebid.pl/pl/auction/-/2548>
– dostępny komplet zdjęć do obiektów aukcyjnych

Katalog aukcyjny dostępny również na stronie
www.antykwariat-wuel.pl

tel. (91) 488 86 97
tel. w czasie aukcji: 516 173 489
e-mail: biuro@antykwariat-wuel.pl
(także w czasie aukcji)
konto: 94 1020 4795 0000 9302 0005 3561

Katalog opracowali:

dr Wojciech Lizak
Marta Neider
dr Adam Urbanowicz
Karol Lizak
Jan Greczuk

Zdjęcia:

Karol Lizak

Projekt i opracowanie graficzne:

Michał Łuczak

Produkcja katalogu:

Karol Lizak

ISBN: 978-83-66607-41-5

Wydawca:

Muzeum Polskiego Szczecina
ul. św. Wojciecha 1/U3, 70-410 Szczecin
tel./fax. 91 488 86 97
copyright by © Wojciech Lizak

Drukarnia Kadruk s.c.
Kotarski Mariusz, Kotarska Irena
ul. E. Romera 10E, 71-246 Szczecin
tel. 91 439 00 64
kadruk.pl

REGULAMIN AUKCJI

1. Ceny podane w katalogu są cenami wywoławczymi. Do cen wylicytowanych dolicza się 10%, a w przypadku sprzedaży poaukcyjnej 25%.
2. Udział w aukcji można wziąć w następujący sposób:
 - a. drogą pocztową, wysyłając stosowne zamówienie,
 - b. drogą mailową,
 - c. licytując online za pośrednictwem platformy aukcyjnej OneBid pod adresem: <https://onebid.pl/pl/auction/-/1800>
3. W wypadku zgłoszenia tego samego limitu cenowego, wygrywa oferta, która napłynęła pierwsza.
4. Wysokość limitów oraz dane osób i instytucji biorących udział w aukcji drogą korespondencyjną są informacjami poufnymi.
5. Prawo pierwokupu ma Biblioteka Narodowa oraz Biblioteka Jagiellońska po cenach wylicytowanych powiększonych o opłatę organizacyjną wymienioną wyżej.
6. Nabywca może odstąpić od umowy kupna w terminie dwóch tygodni od zakończenia aukcji tylko w przypadku, gdy opis obiektu w sposób ewidentny odbiega od stanu faktycznego.
7. Zatwierdzenie przez licytującego ostatecznej, wylicytowanej ceny stanowi zawarcie umowy kupna-sprzedaży. Prawo własności przechodzi na kupującego w momencie dokonania wpłaty całości wylicytowanej kwoty.
8. Nabywca zobowiązany jest wykupić wylicytowane obiekty w ciągu 7 dni od zakończenia aukcji. Niewykupienie obiektu nie zwalnia nabywcy od pokrycia kosztów wynikłych z faktu wylicytowania obiektu, łącznie z roszczeniami dotychczasowego właściciela.
9. Zakupione obiekty wysyłane są przesyłkami kurierskimi, po doliczeniu opłat związanych z wysyłką. Dla instytucji następuje to bez obowiązku przedpłaty, dla osób fizycznych po przedpłacie lub za zaliczeniem pocztowym.
10. Opisy oraz zdjęcia obiektów są objęte ochroną przewidzianą przez przepisy prawa autorskiego. Korzystanie z nich może odbywać się wyłącznie za zgodą Antykwariatu WU-eL.
11. Prowadzący licytację ma prawo do wycofania obiektu z aukcji przed rozpoczęciem licytacji bez podania przyczyny.
12. Osoby przekazujące swoje dane w celu wzięcia udziału w aukcji wyrażają zgodę na przetwarzanie swoich danych osobowych zgodnie z obowiązującym stanem prawnym. Licytujący ma prawo dostępu do swoich danych osobowych oraz do dokonywania w nich poprawek zgodnie z obowiązującym stanem prawnym. Administratorem danych osobowych jest: ANTYKWARIAT WU-EL DR WOJCIECH LIZAK, NIP: 8511807452, ul. św. Wojciecha 1, 70-410 Szczecin.
13. Postąpienia w licytacji wynoszą:
 - a. do 50 zł – o 5 zł,
 - b. od 50 zł – o 10 zł,
 - c. od 200 zł – o 20 zł,
 - d. od 500 zł – o 50 zł,
 - e. od 2000 zł – o 100 zł,
 - f. od 5000 zł – o 200 zł,
 - g. od 10 000 – o 500 zł,
 - h. od 50 000 – o 1000 zł.

SPIS TREŚCI

	Strona	Pozycje
1. Mapy topograficzne	5	1-286
2. Druki ulotne	41	287-322
3. Reklamy	44	323-333
4. Akcje, listy zastawne	45	334-369
5. Ekslibrisy	48	370-399
6. Książki i broszury	51	400-459
7. Plany i widoki miast	63	460-764
8. Grafika artystyczna, rysunek, malarstwo	93	765-780
9. Varia	94	781-787
10. Napoleonica	95	788-789
11. Etnografia	95	790-791
12. Portrety	96	792-796
13. Wokół antoninских Radziwiłłów	97	797-801
14. Heraldyka	97	802-812
15. Kartografia historyczna	98	813-864
16. Litwa	104	865-952
17. Estonia i Łotwa	112	953-957
18. Fotografie	113	958-1169

NAJWAŻNIEJSZE SKRÓTY

akwf. – akwaforta;	nlb. – nieliczbowane (nienumerowane);
bdb. – bardzo dobry;	oprac. – opracował/anie;
chromolit. – chromolitografia;	przedtyt. – przedtytułowa;
cz.-b. – czarno-biały;	rys. – rysował;
db. – dobry;	ryt. – rytował;
druk. – drukował;	sł. – słaby;
drzew. – drzeworyt;	str. – strona/on;
fot. – fotografia;	ss. – suma stron;
ilustr. – ilustracja/ował/owany;	st. – stan;
jęz. – język;	sygn. – sygnatura/owane;
k. – koło;	szt. – sztorcowy
kolor. – kolorowany;	tyt. – tytuł/owy;
lit. – litografia;	wyd. – wydał, wydano;
miedz. – miedzioryt;	



MAPY TOPOGRAFICZNE

POLESIA CZAR

Miasteczka, szlacheckie zaścianki, wsie *tutejszych*, rezydencje, dwory, dworki i folwarki, kanały, bagna, topiele, mokradła i ich wyspy na mapach topografii Robotniczo-Chłopskiej Armii Czerwonej RKKA.

Robotniczo-chłopska Armia Czerwona powstała w 1918 roku zgodnie z doktryną III Międzynarodówki miała przenieść rewolucję na Zachód, aby zbudować Europejską Republikę Rad. Po drodze była Polska, twardo deklarująca swoją przynależność do cywilizacji europejskiej. Po klęsce warszawskiej w 1920 roku czołówka sowieckich i międzynarodowych komunistów uznała Polskę za najbardziej zajadłego wroga..

Przygotowania do uderzenia na Zachód cały czas trwały. Kartografowie z sowieckiego Sztabu Generalnego dostali za zadanie zaadaptowanie map Ziem Zabrzanych, których topograficzny zapis stworzyli kartografowie armii rosyjskiej późno, bo na przełomie XIX i XX w.

Sowieccy wojskowi kartografowie pracowali nad nimi od połowy lat dwudziestych. Dlatego podano też daty powstawania pierwowzorów tych map.

Wszystkie mapy są kolorowe. Ich wymiary zazwyczaj ceną 510x530 mm z niewielkimi odchyleniami. Podziałka tych map wynosi 1 : 42 000. Liczona jest w wiorstach, czyli 1,0668 km. Po przeliczeniu na kilometry daje to w podziałce 1 : 50 000. Każda z tych map obrazuje w rzeczywistości obszar o wym. 24x22 km. Mapy o takiej podziałce są w miarę dokładne. Prezentują bogactwo szczegółów topograficznych. Słynne bagniska, topiele i mokradła, dukty na nich, drogi i dróżki, bezmiar cieków wodnych, jeziora i oczywiście najmniejsze nawet miejscowości. Wielki walor pamiętając o tym, że są zapisem kresów niezdegradowanych I i II wojną światową.

Mapy 1 : 50 000 opracowali kartografowie RKKA, kiedy konflikt z Polską, według Sowietów nieuchronny, był jednak sprawą jakiejś tam przyszłości. Natomiast tuż przed 17.IX.1939 przystąpiono do przedruku map armii carskiej bez żadnych zabiegów adaptacyjnych, tak jak zostały stworzone na przełomie XIX i XX w. Tu zaznaczmy tylko, że mają one olbrzymią wartość poznawczą. Więcej -przy katalogowym opisie map o takiej podziałce.

Mapy zostały zdobyte na Czerwonej Armii przez Wehrmacht i przekazane jeszcze podczas wojny do Uniwersytetu Berlińskiego im. Humboldta, o czym świadczy stosowna pieczęć z nazistowską gapą.

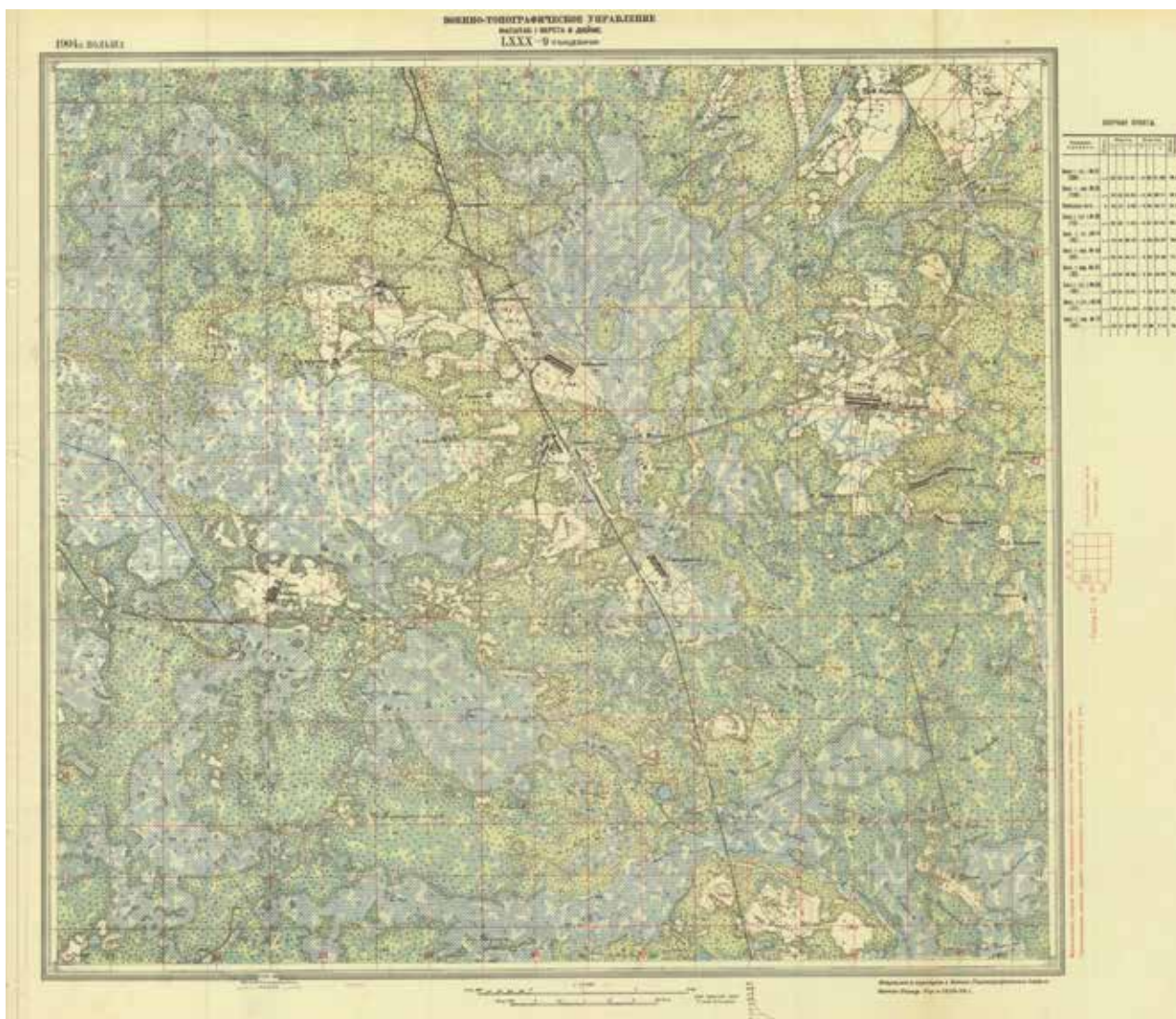
Przy opisie map 1 : 50 000 przyjęto, że zostaną one opisane według następujących zasad: według największej miejscowości pokazanej na mapie, minimum informacji geograficzno-historycznych, w tym odległości od większych miejscowości -m.in. Brześcia Litewskiego, Pińska, Łunińca, Kobrynia, data wykonania pierwowzoru przez armię carską i data opracowania przez Armię Czerwoną, oraz ich sygnatury.

1. **DROHICZYN** (ros. *Дрогичын*). 1898, przedruk 1932; sekcja LXXXIII -5, st. bdb; **cena: 130 zł**

Drohiczyn – o 54 w. na wschód od Kobrynia, o 264 w. od Grodna. W XIX wieku była tam stacja pocztowa na trakcie z Kobrynia do Pińska. (PSG). W II RP siedziba powiatu.

2. **WIELKA HAĆ** (ros. *Великая Гать*). 1901, przedruk 1928/29; sekcja LXXXI-6, st. bdb; **cena: 150 zł**

Wielka Hać – odległa o 59 w. od Pińska (PSG). W II RP w woj. poleskim, w pow. kosowskim/iwacewickim.



7

3. **MIŁOWIDY** (ros. Миловиды). Linia kolejowej Brześć -Baranowicze i Brześć -Słuck, 1901/1903, przedruk 1928/1929; sekcja LXXIX-7, st. bdb; **cena: 150 zł**

Miłowidy - w XIX wieku stacja pocztowa w pow. słonimskim, odległa o 11 w. od stacji Leśnej drogi żelaznej moskiewsko-brzeskiej.

4. **ŁOHISZYN** (ros. Логишин). 1903, przedruk 1928/1929; sekcja LXXXII -8, st. bdb; **cena: 150 zł**

Łohiszyn - w I RP w pow. pińskim woj. brzeskoliteńskiego. Leżał przy gościńcu pocztowym prowadzącym z Nieświeża, Klecka i Słucka do Pińska. Odległy o 4 mile od Pińska, a o 34 mile od Mińska (PSG). W II RP w woj. poleskim, w pow. pińskim.

5. **ROZDZIAŁOWICZE** (ros. Роздяловичи). 1903/04, przedruk 1928/29; sekcja LXXXI-8, st. bdb; **cena: 150 zł**

Rozdziałowicze - wieś była własnością Radziwiłłów. Radziwiłł *Sierotka* w 1589 roku nadał ją kolegium jezuitickiemu w Nieświeżu. Po kasacie zakonu własność Potockich. W XIX w. pow. piński. Uważana za odludną i położoną z dala od dróg. W II RP w woj. poleskim, w pow. łuninieckim.

6. **CHOTYNICZE** (ros. Хотыниче), najbardziej zalesiona, oraz najodludniejsza i zabagniona część Polesia (na olbrzymich bagnach **dwie kanały Korytyński i Mostyszki**, biegnące do Cny, dopływu Prypeci; tą drogą spławiano rozmaite towary), 1904, przedruk 1934; sekcja LXXXI- 9, st. bdb; **cena: 150 zł**

Chotynicze - wieś należała do jezuitów, a później do Potockich. W XIX w. w pow. pińskim, leżąca przy traktie mińsko-pińskim. Oddalona o 10 mil od Pińska (PSG). W II RP w woj. poleskim, w pow. łuninieckim.

7. **HANCEWICZE** (ros. Ганцевичи). 1904, przedruk 1928/29/30; sekcja LXXX -9, st. bdb; **cena: 150 zł**

Hancewicze - stacja kolejowa linii Łuniniec Baranowicze, teren wielkich błot poleskich. W II RP w woj. poleskim, w pow. łuninieckim.

8. **NIEDZWIEDZICA** (ros. *Медведичи*). 1904, przedruk 1928/29; sekcja LXXIX -9, st. bdb; **cena: 150 zł**
Niedźwiedzica – miasteczko nad rzeką Brodnicą dopływem Szczary. W XIX w. w pow. słuckim, oddalone o 80 km od Słucka. Miejsce prześladowań grekokatolików. W II RP w woj. nowogródzkim, w pow. baranowickim.
9. **DENISKOWICZE** (ros. *Денисковичи*), ORDYNACJA NIEŚWIESKA. 1904 i 1911, przedruk 1928 i 1929, 1930; sekcja LXXX -10, st. bdb; **cena: 150 zł**
Deniskowicze – należały do radziwiłłowskiej ordynacji nieświeskiej. W II RP w woj. poleskim, w pow. łuninieckim.
10. **MALKOWICZE** (ros. *Мальковичи*), jeden z najbardziej zabagnionych regionów Polesia, 1904 i 1911, przedruk 1931; sekcja LXXXI -10, st. bdb; **cena: 150 zł**
Malkowicze – wieś nad rzeką Cną należała najpierw do jezuitów, następnie do Potockich. W XIX w. w pow. pińskim. Określana jako miejscowość odludna. W II RP w woj. poleskim, w pow. łuninieckim.
11. **NAWOZY** (ros. *Навозы*). 1904 i 1911, przedruk 1928-1929; sekcja LXXIX -10, st. bdb; **cena: 150 zł**
Nawozy – odludna miejscowość położona między rzekami Nacz i Łań, poza tym same chutory, w pow. słuckim.
12. **BOHDANÓWKA** (ros. *Богдановка*). 1911, przedruk 1931; sekcja LXXXII -9, st. bdb; **cena: 150 zł**
Bohdanówka koło Łunińca, rejon wielkich błot poleskich.
13. **DUBNOWICZE** (ros. *Дубновичи*). 1911, przedruk 1931; sekcja LXXXIII -9, st. bdb; **cena: 150 zł**
Dubnowicze – wieś nad rzeką Bobryk. W XIX w. w pow. pińskim. Własność ks. Druckich Lubeckich, przy kolei Brześć-Łuniniec. W II RP w woj. poleskim, w pow. pińskim.
14. **ŁUNINIEC** (ros. *Лунинец*), KORPUS OCHRONY POGRANICZA. Niespotykany w miarę dokładny plan Łunińca, 1911, przedruk 1931; sekcja LXXXIII -10, st. bdb; **cena: 200 zł**
Łuniniec – miasto, niegdyś własność monasteru prawosławnego w Działłowiczach. W XIX w. w pow. pińskim. W II RP w woj. poleskim, w pow. łuninieckim; tam siedzibę miała Brygada KOP Polesie.

KANAŁ OGIŃSKIEGO

w podziałce 1 : 50 000

Polesie to także, nieco już przygasły w zbiorowej pamięci Polaków, system kanałów mających na celu połączenie dwóch Mórz Bałtyckiego i Czarnego. Miały one wpłynąć na ożywienie gospodarcze wschodnich województw I Rzeczypospolitej. Prekursorem budowy kanałów był wielki hetman litewski Michał Ogiński (1730-1800). Budowa trwała w latach 1765-1783. Dokonany wówczas przekop liczył 54 km i miał połączyć rzekę Szczarę dopływ Niemna (płynącego do Bałtyku) z rzeką Jasiołdą dopływem Prypeci, która z kolei była dopływem Dniepru, płynącego do Morza Czarnego.

Miasteczko Telechany stało się siedzibą zarządu kanału, a także portu rzeczno- i stoczni. Nowa droga wodna przyczyniła się do rozwoju Pińska, jako istotnego portu śródlądowego.

Rozbiory sprawiły, że kanał znalazł się pod kontrolą Rosjan, którzy go przebudowali między 1797, a 1804 rokiem. Dziełem Rosjan było także poważne zniszczenie kanału. W roku 1915 wycofując się pod naporem wojsk niemieckich zastosowali taktykę *spalonej ziemi*, m.in. wysadzając i paląc śluzę komorowe, ponadto wywieźli dokumentację techniczną. Kanał ucierpiał też od niemieckiego okupanta, który uznał go za linię obrony, przed ewentualną rosyjską kontrofensywą. Wojska niemieckie budowały schrony, a mosty zniszczyły.

Lata 1923-1927 to okres odbudowy kanału. Dzięki niej wróciła żegluga. Zarządzał kanałem Państwowy Zarząd Dróg Wodnych w Telechanach. Odgrywał on ważną rolę militarną, pamiętając o Flotyli Pińskiej.

Dla przygotowującego agresję na II RP dowództwa Armii Sowieckiej kanał Ogińskiego stanowił ważną drogę wodną, którą należało wziąć pod uwagę przy planowaniu operacji militarnych.

Po II wojnie światowej kanał stał się częścią Związku Sowieckiego, a potem Białorusi. Władze tej ostatniej przygotowały do 2006 roku plan jego kolejnej odbudowy.

Raz jeszcze należy podkreślić olbrzymią wartość dokumentacyjną tych map. Niezamierzony efekt sowieckich działań przygotowujących wojnę z Polską: przeniesienie w przyszłość zapisu geograficzno-kulturowego Kresów stworzonego przez kartografów rosyjskich.

PRZEKOP KANAŁU OGIŃSKIEGO

Swoistego rodzaju centralnym punktem systemu Kanału Ogińskiego było Jezioro Wygonowskie. Od niego prowadził przekop do Szczary liczący 2,5 wiorsty (ok. 3 km) i do Jasiołdy o długości 42 wiorst czyli ok. 45 km.

15. **KANAŁ OGIŃSKIEGO, TELECHANY** (ros. *Телеханы*) w kierunku Jasiołdy. 1903-04, przedruk 1929/1930; sekcja LXXXI-7, st. bdb; **cena: 150 zł**

Bieg Kanału od Jeziora Wygonowskiego przez bagna do Wyganoszczy, do Wólki i Jeziora Wóleckiego i Telechan.

Telechany w XVIII wieku należały Ogińskich. Port nad kanałem; mieścił się tu zarząd, produkowano łodzie, istniała fabryka fajansów, manufaktura sukna, młyny, huta szkła i gorzelnia. Należał do pow. pińskiego. Od Pińska oddalony o 47 w. (PSG). W XIX wieku w rękach rodziny Pusłowskich. W nocy z 25 na 26 sierpnia 1923 r. Telechany zaatakował terrorystyczny oddział sowiecki. W II RP w woj. poleskim, w pow. kosowskim/iwacewickim.

16. **KANAŁ OGIŃSKIEGO, OZARYCZE** (ros. *Озаричи*) dalszy bieg **Kanału Ogińskiego**, 1901 i 1903, przedruk 1928/1929; sekcja LXXXII -7, st. bdb; **cena: 150 zł**

Ozarycze również w gminie Telechany – królewszczyzna, podarowana Ogińskim, a potem Pusłowskiemu. Przy gościńcu pińsko-słonimskim. Znana z cerkwi unickiej ufundowanej przez Ogińskiego. Oddalona o 2 ½ w. od Kanału Ogińskiego (PSG).

17. **KANAŁ OGIŃSKIEGO, PORZECZE** (ros. *Поречье*). Ujście Kanału Ogińskiego do Jasiołdy między miejscowościami Wieleśnica i Mierczyce, 1902 i 1910, przedruk 1928-1929; sekcja LXXXIII -7, st. bdb; **cena: 150 zł**

Porzecze – wieś nad rzeką Jasiołdą należąca do Carleckich, Ogińskich oraz Skirmuntów. W XIX wieku znana z fabryki sukna i cukrowni. Położona 28 w. od Pińska (PSG). W II RP w woj. poleskim, w pow. pińskim.

JASIOŁDA

18. **JASIOŁDA, TYSZKIEWICZE** (ros. *Тышковичи*). 1901, przedruk 1928-1929; sekcja LXXXII-6, st. bdb; **cena: 150 zł**

Najbardziej niedostępna część pogranicza pow. pińskiego i słonimskiego. Jasiołda jeszcze nie wchodziła w system Kanału Ogińskiego.

Tyszkiewicze – w XIX wieku należały do pow. kobryńskiego. Oddalone o 88 w. od Kobrynia (PSG).

19. **JASIOŁDA, MOTOL**. Mapa przedstawia rejon miasta Motol (ros. *Мотоль*), przedruk 1928-1929; sekcja LXXXIII-6, st. bdb; **cena: 150 zł**

Jasiołda jeszcze nie wchodziła w system Kanału Ogińskiego, który zaczynał się dopiero 5 km za Motolem.

Motol nad rzeką Jasiołdą – o 84 wiorsty na wschód od Kobrynia, 235 w. od Grodna, na północny zachód od Pińska, na dawnym trakcie handlowym z Pińska do Prużany (PSG). W I RP w pow. pińskim. W 1766 własność Ogińskiego. W II RP w woj. poleskim, w pow. drohiczyńskim.

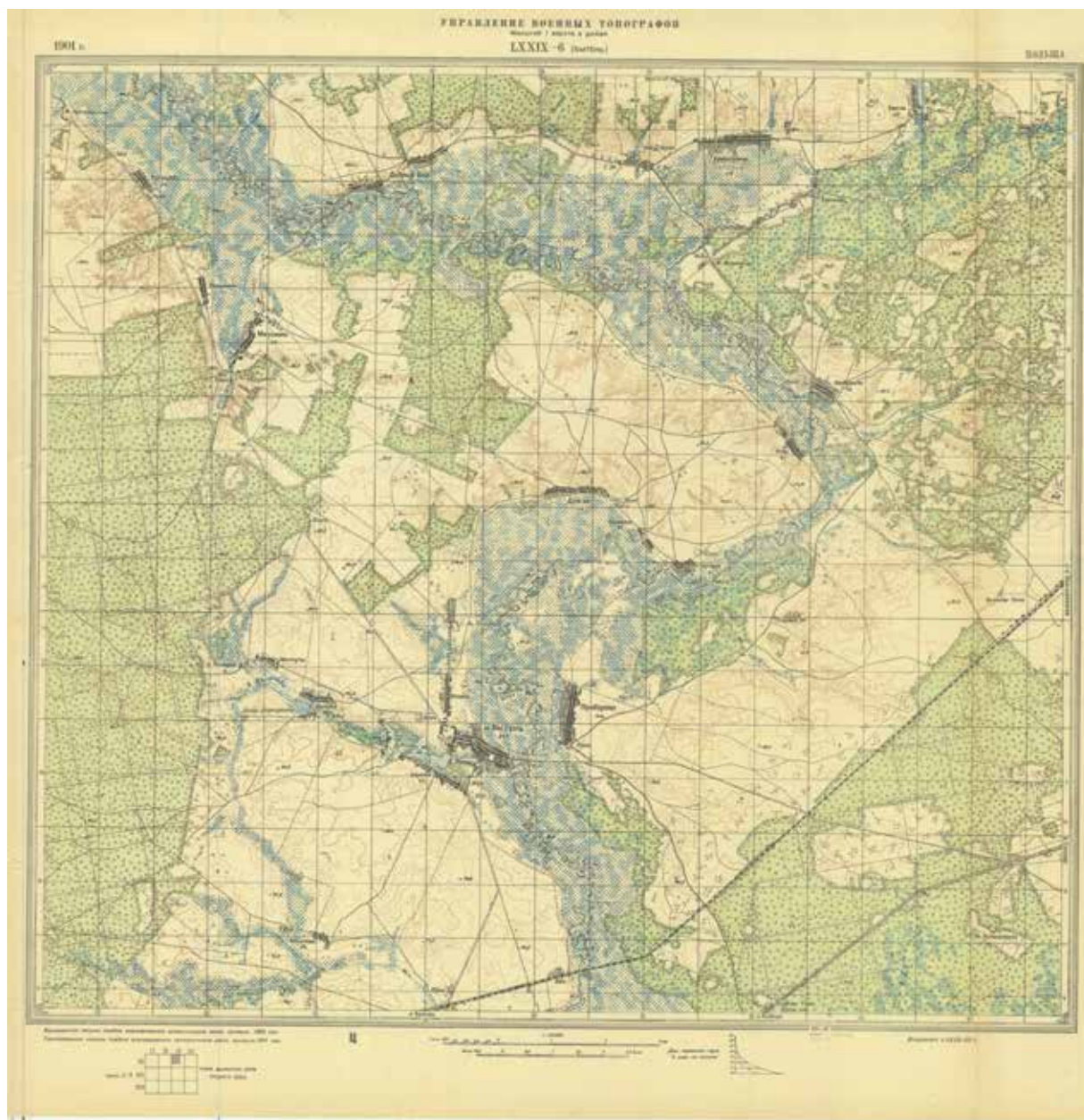
JASIOŁDA I PRYPEĆ JAKO CZĘŚĆ SYSTEMU KANAŁU OGIŃSKIEGO ŁĄCZĄCEGO GO Z MORZEM CZARNYM

20. **PRYPEĆ, HOLCE**. (ros. *Гольцы*). Ujście Jasiołdy do Prypeci, 1911, przedruk 1931; sekcja LXXXIV-9, st. bdb; **cena: 150 zł**

Holce (w XIX wieku znana jako Holcy) – dawna wieś koronna. Jej część należała do Dąbrowskiego. W XIX wieku w pow. pińskim w gminie Płotnica. W II RP w woj. poleskim, w pow. łuninieckim/stolińskim.

21. **PRYPEĆ, PŁOTNICA** (ros. *Плотниця*). Fragment **rzeki Prypeć**, 1911, przedruk 1931; sekcja LXXXIV -10, st. bdb; **cena: 150 zł**

Płotnica (Płotnica *Wielka*) w XVIII wieku w pow. Pińskim – wieś drobnoszlachecka. Nad rzeką Płotnicą dopływem Prypiatki (czyli odnogi Prypeci). O 6 mil od Pińska (PSG). W II RP w woj. poleskim; w pow. łuninieckim/stolińskim.



22

SZCZARA JAKO CZĘŚĆ SYSTEMU KANAŁU OGIŃSKIEGO ŁĄCZĄCEGO GO Z NIEMNEM I BAŁTYKIEM

22. **SZCZARA, BYTEŃ** (ros. *Бытень*). 1901, przedruk 1928-29; sekcja LXXIX -6, st. bdb; **cena: 150 zł**
 Byteń nad Szczarą – w XVI wieku własność Dowojnow, kniazia Fedora Hołowni, Jana Chodkiewicza, Tryznów. W XVII wieku sławny z unickiego monasteru. Zniszczony przez najazd szwedzki. Położone o 165 w. od Grodna, 28 w. od Słonimia, (PSG). W II RP w woj. nowogródzkim, w pow. słonimskim.
23. **SZCZARA, KRZYWOSZYN** (ros. *Кривозин*). 1904, przedruk 1928-29; sekcja LXXXIX-8, st. bdb; **cena: 150 zł**
 Krzywoszyn – położony między rzeczkami Lipnicą i Maryanówką. W XIX wieku to położone w pow. nowogródzkim miasteczko zamieszkałe głównie przez Żydów. W II RP w woj. nowogródzkim, w pow. baranowickim.
24. **SZCZARA, LIPSK** (ros. *Лунск*). 1903, przedruk 1928-29; sekcja LXXX -8, st. bdb; **cena: 150 zł**
 Lipsk – w XIX wieku małe miasteczko w południowej części pow. nowogródzkiego, nad kanałem Lipnica łączącym rzekę Maryanówkę z Szczarą. Obecnie na Białorusi.
25. **SZCZARA, LUBISZCZYCE**. (ros. *Любичицы*). 1901, przedruk 1928-29; sekcja LXXX -6, st. bdb; **cena: 150 zł**

Lubiszczycze – w XIX wieku najludniejsza wieś pow. słonimskiego. Powstała z połączenia wsi Lubiszczycze Zarzeczne i Lubiszczycze Cerkiewne. Osobna wieś to Lubiszczycze Poduchowne. Oddalone o 20 w. od Kosowa i o 44 od Słonima (PSG). W II RP w woj. poleskim, w pow. kosowskim/iwacewickim.

HRYWDA

Hrywda była dopływem Szczary i jako taka wchodziła w skład systemu Kanału Ogińskiego. Posiadała zbiornik wodny i służyła umożliwiająca regulację poziomu wody

26. **HRYWDA (GRYWDA), KOSÓW** (ros. *Косово*), **MERECZOWSZCZYŻNA**. 1893-1894-1896, przedruk 1928-29; sekcja LXXX-5, st. bdb; **cena: 150 zł**

Kosów (znany też jako Kossów, albo Kosowo) nad rzekami Busiaszką i Hrywda – to miasteczko w I RP należało do Chreptowiczów, Sanguszków, Sapiehów, Flemingów, Czartoryskich. W końcu XVIII wieku w pow. słonimskim woj. nowogródzkiego. W wieku XIX własność Pusłowskich. W aktach kościoła kosowskiego była przechowywana metryka chrztu Tadeusza Kościuszki (który urodził się w 1746 roku w odległym o parę wiorst folwarku Mereczowszczyzna). W II RP w pow. słonimskim odległe o 42 w. od Słonima, o 140 w. od Grodna (PSG). Leżało na trakcie ze Słonima do Berezki Kartuskiej i przy drodze żelaznej Brześć -Bobrujsk.

27. **HRYWDA (GRYWDA), DZIEWIĄTKOWICZE** (ros. *Девятковичи*). 1893-1894-1896, przedruk 1928-29; sekcja LXXIX -5, st. bdb; **cena: 150 zł**

Dziewiątkowicze nad rzekami Hrywda i Ruichówką. W I RP własność Mieleczków, potem Ślizeniów. W XIX w. w pow. Słonimskim, na trakcie ze Słonima do Berezki Kartuskiej. W II RP w woj. nowogródzkim, w pow. słonimskim.

KANAŁ KRÓLEWSKI BUG-DNIEPR

zwany też Muchawieckim i Królewskim

Jego początki stanowi konstytucja sejmowa z 1766 mówiąca o oczyszczaniu *rzek polowych i łączeniu ich z innymi*. Sejm postanowił konkretnie: *o tworzeniu spławu na Pinie i Muchawcu i uprzątnięciu tych rzek od zawad*. Ostatecznie wykonany został w 1848 r. Tak powstał kanał łączący Bałtyk z Morzem Czarnym przez Bug i Wisłę, a przeznajający w poprzek europejski dział wodny. Jego początek mieści się w Brześciu Litewskim, gdzie do Bugu uchodzi dwoma korytami dopływ Muchawiec. Za Kobryniem schodzi się z Piną, której bieg został również uregulowany, aż do momentu kiedy stała się sama z siebie spławna.

28. **KANAŁ KRÓLEWSKI I (DNIEPR-BUG, MUCHAWIECKI), ZARZECZKA** (ros. *Зажечка*). 1898, przedruk w 1932, sekcja LXXXIV -5, st. bdb; **cena: 150 zł**

Zarzeczka (albo Zarzeczce) – w XIX wieku wieś nad Piną w jej uregulowanej części. Chodził w niej prom łączący oba brzegi Piny. W XIX w. w pow. kobryńskim, 65 w. od Kobrynia (PSG). W II RP w pow. pińskim.

29. **KANAŁ KRÓLEWSKI (czyli DNIEPR-BUG, MUCHAWIECKI), JANÓW** (ros. *Янув*). 1902 przedruk 1929-30; sekcja LXXXIV – 6, st. bdb; **cena: 150 zł**

Mapa przedstawia uregulowaną część Piny.

Janów Poleski – miejsce męczeńskiej śmierci jezuity **Andrzeja Boboli** w dniu 16 maja 1657. W XIX wieku w pow. kobryńskim. Położony o 28 w. od Drohiczyzna, o 255 w. od Grodna, o 82 w. od Kobrynia (PSG). W II RP w woj. poleskim, w pow. drohiczyńskim.

30. **KANAŁ KRÓLEWSKI (DNIEPR-BUG, MUCHAWIECKI), KOŃCZYCE** (ros. *Кончицы*). 1902 i 1910, przedruk 1929 i 1930, sekcja LXXXIV -7, st. bdb; **cena: 150 zł**

Kończyce nad Piną i Jeziolem Kończyckim – w końcu XIX wieku znajdowały się w pow. pińskim i stanowiły własność Pusłowskiego. W II RP w woj. poleskim, w pow. pińskim. W okolicach Kończyce pod Duboją była śluza rozdzielająca uregulowaną Pinę od spławnej wolno płynącej.

MAPY POLESIA

w skali 1 : 25 000

jako ważne źródło do dziejów regionu

W 1939 roku w Związku Sowieckim przystąpiono do gwałtownej reprodukcji map sporządzonych przez kartografów rosyjskich na przełomie XIX i XX wieku. Armia Czerwona rzecz zleciła Moskiewskiemu Instytutowi Geodezyjnemu. On też dokonał koniecznej adaptacji polegającej na przeliczeniu wiorst na kilometry. Oryginalne carskie mapy miały podziałkę 1 : 21 000 sążni. Po korekcie wynosiła ona 1 : 25 000 metrów. Odpowiednia tabelka przeliczeniowa umieszczona jest na każdej mapie w górze lewego marginesu. Było to *bojcom* umiejącym czytać mapy bardzo potrzebne, bo w powszechnym użyciu w RKKA były mapy używające podziałek w sążniach i wiorstach.

Podziałka 1 : 25 000 jest świadectwem, jaką olbrzymią pracę włożyli carscy wojskowi kartografowie w inwentaryzację Ziemi Zabrzanych, a w tym wypadku Polesia. Wcale nie szło im łatwo. Ich prace przedłużyły się o kilka lat, kiedy przyszło im mierzyć się z bagnami, mokradłami i uroczyskami na Polesiu. W 1904 zakończyli wydawanie map z terenów *normalnych*. Dopiero po siedmiu latach, w 1911 wydali resztę z *zabagnionymi* terenami. Potrzebowali paru lat, aby dokończyć potrzebnych pomiarów.

Tak na marginesie. Z opisem Polesia, też ciężko mierzyli się autorzy i redaktorzy *Polskiego Słownika Geograficznego*. Dopiero dwa ostatnie tomy tzw. dodatki uzupełniły poleskie braki.

Każdy arkusz mapy zapisuje topograficzny obraz terenu o wymiarach 10x8 km, czyli 80 km kwadratowych. Co odpowiadało 8 000 ha. W przeliczeniu na dziesięciny na każdym arkuszu mapy inwentaryzowano ich 7 347,16.

Mapy o tej podziałce mają olbrzymią wartość, jako źródło do poznania historycznego krajobrazu kresów zwanych inaczej Ziemiemi Zabranymi. Widać na nich nie tylko wsie, choćby najmniejsze. Ale także chutory, przysiółki, folwarki rozumiane podwójnie, jako małe oddalone od wsi zabudowania i we właściwym rozumieniu, jako wydzielona część dóbr szlacheckich. Zdaniem piszącego te uwagi najważniejszym elementem topograficznym są dwory ziemiańskie i dobra do nich należące. Z reguły widać posadowienie dworu w dobrach i drogi doń prowadzące, przydworskie ogrody u parki, oraz zabudowania folwarczne. Widać tu też granicę pomiędzy dobrami dworskimi, a resztą. Niezależnie od wielkości dóbr dzielono je na folwarki. Z reguły wydzierżawiane. Właściciele majątków rzadko nimi zarządzali bezpośrednio. Swoje powinności właściwie ograniczali do zbierania czynszów.

Równie skrupulatnie przedstawia się inwentaryzacja bagien, uroczysk, rozmaitych mokradel i wysp na nich leżących. Na kanałach zaznaczono śluzy, promy i inne przeprawy.

Za przykład niech posłuży pierwsza z kolejnych map przedstawiających przebieg Kanału Bug – Dniepr (pozycja 34). Przedstawia ona część gminy Osowce.. Na niej odnotowano, pamiętając, że było to już po uwłaszczeniu włościan następujące dwory i majątności: Dwór Adamowo, leżący obok wsi Adamowo. Wieś miała 265 dziesięcin, właścicielka dóbr Olga Olifer 500 dziesięcin. Do Kobrynia było 70 km. Wieś Klementynowo ta sama nazwa dla wsi i dóbr. Wieś posiadała 348 dziesięcin, a dobra należące do Omichinowskich 706 dziesięcin w tym 300 lasu. Trzeci dwór i wieś to Owicze. Wieś miała 487 dziesięcin, dobra Kantorowych 2898 dziesięcin, w tym 1745 lasu.

Badając zawartość tych map trudno nie przywołać fundamentalnej pracy Romana Aftanazego *Dzieje rezydencji na dawnych Kresach Rzeczypospolitej*.

Strach pomyśleć co by było gdyby ona nie powstała. W zapomnienie poszedłby olbrzymi kawał historii Polski.

R. Aftanazy zajmował się *rezydencjami* zgodnie z semantyką to było coś więcej niż *dworek*. Tych było bez liku zwłaszcza w Wielkim Księstwie Litewskim, gdzie za szlachecko ziemiański uchodził dworek otoczony kilkudziesięciu dziesięcinami. Inaczej aniżeli na ukraińskich kresach. Polski Słownik Geograficzny też tych dworów, czy dworków nie do końca wymienia, koncentrując się na miejscowościach.

W swoim bardzo skromnym zakresie ten topograficzny zasób jest komplementarny względem dzieła R. Aftanazego i *Polskiego Słownika Geograficznego*.

Ta dokładna lokalizacja dworów i dworków na Kresach ściągnęła na nie niewyobrażalne nieszczęście. Wskazywała ona bez mała palcem, gdzie należy szukać najbardziej wrednych wrogów klasowych, a także gdzie było dla wygłodniałych *bojców* najłatwiej o spyżę i obrok dla koni.

KANAŁ DNEIPIR-BUG (KRÓLEWSKI, MUCHAWIECKI)

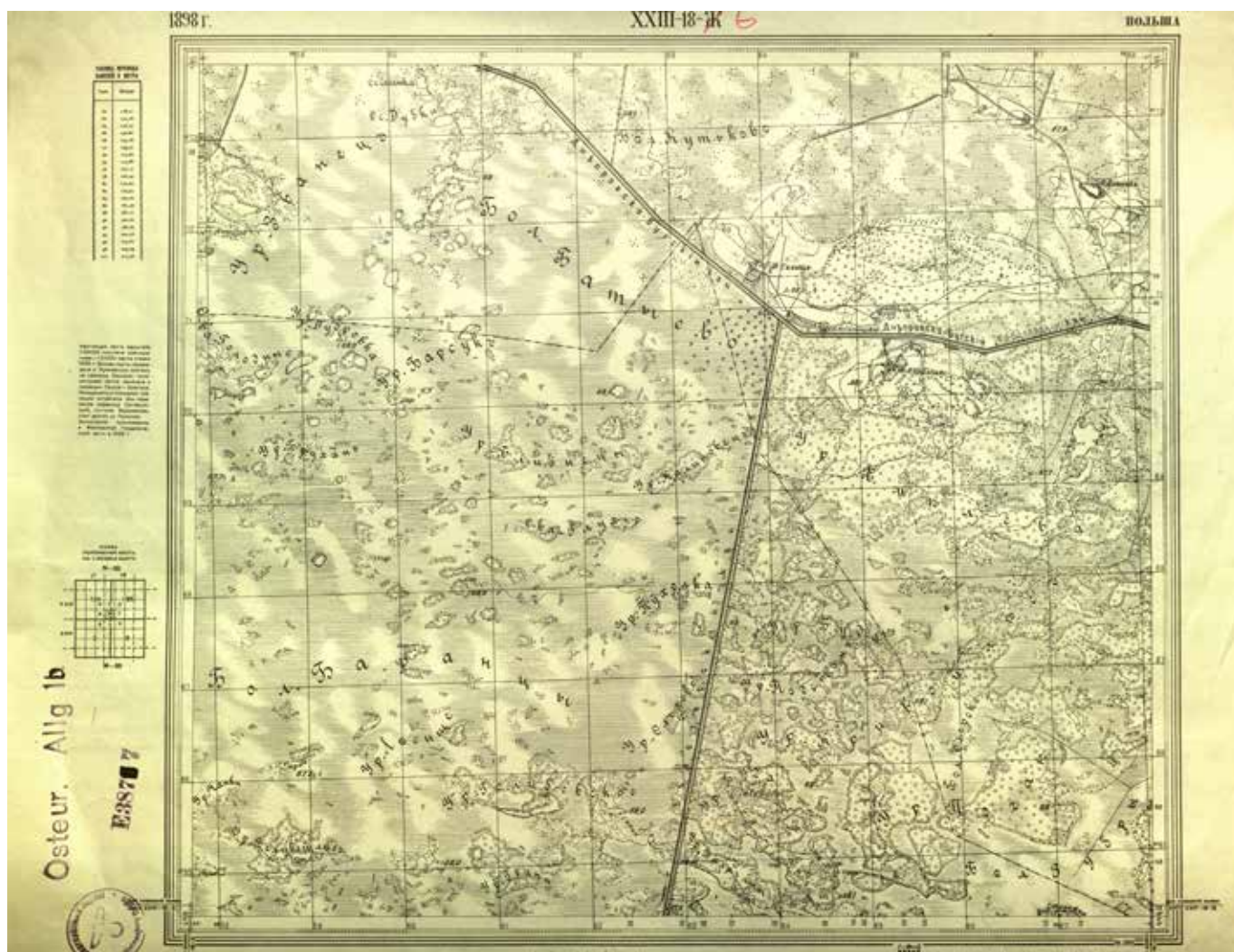
Bardzo uproszczony zapis kulturowego krajobrazu Kresów i przeniesienie go w przyszłość, był przez mapy RSKA zrobiony w sposób niezamierzony. Cel zasadniczy był inny - ułatwić poruszanie się Armii Czerwonej po zajmowanych terenach Polski. Z militarne go punktu widzenia ważną rolę odgrywały spławne drogi wodne. W Pińsku, w centralnym punkcie tzw. *Morza Pińskiego*, stacjonowała Flotylla Pińska, ważna część systemu obrony wschodniej granicy przed Sowietami. Jego wagę podkreślał fakt, że przez Kanał Dniepr-Bug był skomunikowany z Wisłą. A dalej do Gdańska i przez Bydgoszcz do Odry i Szczecina, i Berlina.

Wodowane w Gdańsku monitory rzeczne m. in. ORP *Horodyszczce* właśnie przez Wisłę, Bug i Kanał Dniepr-Bug były dostarczane do Pińska. Dniepr dawała możliwość dopłynięcia przez Kijów do Morza Czarnego. Podczas ofensywy na Kijów w 1920 roku polskie jednostki rzeczne były się na Dnieprze z bolszewikami.

Bugiem przez Narew i Kanał Augustowski można było osiągnąć Niemen. A stamtąd Szczarą, Kanałem Ogińskiego i z Jasiołdą dotrzeć do Prypeci i jej wodami do Morza Czarnego.

Kolejne mapy (poz. 31-34) przedstawiają Pinę w jej końcowym uregulowanym stanie. Pokazują podobny teren, ale oczywiście pamiętając jak mapa opisana jest pod nr 28, czyli południe powiatu kobryńskiego.

Mapy te w odróżnieniu od skali 1 : 50 000 nie mają tytułów przy pomocy których je identyfikowano. Jak już podnoszono, Sowieci nie mieli czasu, na ich lepsze opracowanie w 1939 r. Natomiast sygnatury zachowano.



Obraz Kanału opuszczającego najbardziej odludne tereny. Przekop prowadził z Prypeci przez Jezioro Białe od Kanału Królewskiego. Przy kanale folwarki Seliszcze i Kordyszczce, nieopodal folwark Dożynki, na południe na mokradłach dworyszcze Budy.

32. **KANAŁ KRÓLEWSKI**. Flotylla Pińska, 1898, przedruk 1939; sekcja XXIII -18 – 3 (H), st. bdb; **cena: 150 zł**

Bieg Kanału między wsią Zarzeczką zaznaczono prom do dóbr i dworu Lachowicze -ks. Druckich-Lubeckich, wieś Kublik z zaznaczonym uregulowaniem. Wsie Bielin i Bielinek, folwark Bielin.

33. **KANAŁ KRÓLEWSKI**. Flotylla Pińska, 1902, przedruk 1939; sekcja XXIII -19 – Ж (G), st. bdb; **cena: 150 zł**

Bieg kanału między folwarkiem Żorawek należącym do leżących obok dóbr Glinna, będących własnością Tołubiejewych (przeprawa promowa), wieś Rahoszczyn, powyżej Krytyszyn, Gniewyn.

34. **KANAŁ KRÓLEWSKI**. Flotylla Pińska, 1898, przedruk 1939; sekcja XXIII -18 – И (J), st. bdb; **cena: 150 zł**

Pina jako część Kanału Dniepr-Bug, dwory i dobra Adamowo, Owzicze, Klementynowo (patrz wyżej), oraz Osowce -posiadłość Gutowskich o pow. 1046 dziesięcin w 520 lasu (PSG).

WOJEWÓDZTWO POLESKIE

powiat drohiczyński

35. **BEZDZIEŻ** (ros. *Бездежъ*). 1898, przedruk 1939; sekcja XXII-18- И, (I), st. db; **cena: 150 zł**

Bezdzież – w XIX wieku miasteczko w pow. kobryńskim, od Kobrynia 55 w. (PSG). W II RP w woj. poleskim, pow. drohiczyński. Na mapie też: **Dubrowki, Kremno, Suliczewo**. Nadto: **dwór szlachecki** obok miejscowości Tuljatydze (u Aftanazego brak).

36. **BRASZEWICZE** (ros. *Брашевичи*). 1898, przedruk 1939; sekcja XXIII -18 – А, st. db; **cena: 150 zł**

Braszewicze – w XIX wieku wieś w pow. kobryńskim, 47 w. od Kobrynia (PSG). W II RP w woj. poleskim, w pow. drohiczyńskim. Na mapie też: **Litowsk, Pace**. Nadto folwark Stefanta (?), **dwory szlacheckie**: Korsuny, Chorłowicze (?), Chlewiszcze, Dymskie (u Aftanazego brak).

37. **BURMAKI** (ros. *Бурмаки*). 1898, przedruk 1939; sekcja XXII-18- Ж (G), st. db; **cena: 150 zł**

Burmaki – wieś w XIX wieku w pow. kobryńskim 44 w. od Kobrynia (PSG). Na mapie też: **Schody, Subboty**. Nadto **dwory szlacheckie**: Łońnice, Czechowce, Laskowice, Stawy (u Aftanazego brak), folwarki.

38. **DROHICZYN** (ros. *Дрогичинъ*). 1898, przedruk 1939; sekcja XXIII -18 – Б (B), st. db; **cena: 150 zł**

Drohiczyn – patrz opis w mapy kolorowe RKKA. Na mapie też: **Bronne** (albo Bronna), **dwór szlachecki** (patrz Aftanazy, Dzieje..., T. II, 1992, s.26), 53 w. od Kobrynia (PSG). **Nowiki, Ostrówki, dwór szlachecki** (patrz Aftanazy, Dzieje..., T. II, 1992, s. 102), w XIX w. należący do dóbr Bahurskich, **Rowiny** w XIX wieku folwark i osada w pow. kobryńskim, własność Jurewiczów, na mapie zaznaczono **dwór szlachecki** o tej samej nazwie (u Aftanazego brak). **Socha, dwór szlachecki** (patrz Aftanazy, Dzieje..., T. II, 1992, s. 140).

39. **JANÓW** (ros. *Иваново*). 1902, przedruk 1939; sekcja XXIII -19 – Д (E), st. db; **cena: 150 zł**

Janów (patrz opis w mapy kolorowe RKKA) – w II RP w woj. poleskim, w pow. drohiczyńskim. Na mapie też: **Mohylna, dwór szlachecki** (patrz Aftanazy, Dzieje..., T. II, 1992, s. 79), dwór Połubińskich – ośrodek wielkiego majątku Mohylna (obecnie teren Janowa Poleskiego, niezachowany). **Ogowo** nad rzeką Filipówką w XIX wieku wieś w pow. pińskim. Położona była blisko traktu pocztowego pińsko-kobryńskiego i drogi żelaznej pińskiej (obok zaznaczono na mapie **dwór szlachecki** o tej samej nazwie; u Aftanazego brak). **Ostrzyce (Ostrzyca), dwór szlachecki** (patrz Aftanazy, Dzieje..., T. II, 1992, s. 102), związany z folwarkiem, który należał do Dmochowskich, a potem Falkowskich; w XIX w. w pow. pińskim. **Suche** (inaczej Suchoje) wieś w przeszłości należąca do bazylianów. W XIX wieku w pow. pińskim. Nadto fragment biegu rzeki Filipówki i **dwory szlacheckie**: Ruck (Rudzk nad Niesłuchą, PSG), Pieredl (?) i Borowica (u Aftanazego brak).

40. **LACHOWICZE** (ros. *Ляховичи*). 1902, przedruk 1939; sekcja XXIII-19- Б (B), st. db; **cena: 120 zł**

Lachowicze – dobra w XIX w. w pow. kobryńskim były własnością ks. Druckich-Lubeckich, oddalone o 66 w. od Kobrynia. Na mapie też: **Nowoszyce, dwór szlachecki** (patrz Aftanazy, Dzieje..., T. II, 1992, s. 94), należał w XIX w. do Ordów. W II RP w woj. poleskim, pow. drohiczyński. **Zarudzie** dawna wieś królewska (starostwo). **Zastruże** w XIX w. wieś odległa o 86 w. od Kobrynia (PSG). **Szczekock** w XIX w. odległy o 78 w. od Kobrynia (PSG). Nadto uroczyska np. Moczuliszcze (?), oraz **dwór** obok miejscowości Laskowicze (u Aftanazego brak).

41. **OPOL** (ros. *Ополь*). 1901, przedruk 1939; sekcja XXII-19- Ж (G), st. db; **cena: 120 zł**
Opol – w XIX w. wieś w pow. kobryńskim, 70 w. od Kobrynia (PSG). Na mapie też: **Kozel** w XIX w. folwark dóbr Opol w pow. kobryńskim. **Krywica** przysiółek wsi Kulaki w pow. kobryńskim. **Łuczki**. **Mikick** w XIX w. oddalony o 71 w. od Kobrynia (PSG). Nadto dwór szlachecki obok miejscowości Ladowicze 69 w. od Kobrynia (PSG, u Aftanazego brak).
42. **SYMONOWICZE** (*Сымоновичи*). Przedruk z 1898; sekcja XXII-18- 3 (H), st. db; **cena: 120 zł**
Symonowicze – w XIX w. wieś w pow. kobryńskim, oddalona o 59 w. od Kobrynia (PSG). W II RP w woj. poleskim, w pow. drohiczyńskim. Na mapie też: **Perespa**; **Salowa** oddalona o 60 w. od Kobrynia (PSG); **Sutki** oddalone o 61 w. od Kobrynia (PSG). Nadto chutor Czernopol i inne. Wszystkie wsie w pow. kobryńskim (XIX w.).
43. **WOROCEWICZE** (ros. *Вороцевичи*). 1902, przedruk 1939; sekcja XXIII -19 – Г (D), st. db; **cena: 150 zł**
Worocewicze – w 1807 urodził się tu **Napoleon Orda**. W XIX w. wieś w pow. kobryńskim, 70 w. od Kobrynia (PSG). W II RP w woj. poleskim, w pow. drohiczyńskim. Na mapie też: **Klenki** (inaczej Klonki) w XIX wieku wieś i dobra odległe o 77 w. od Kobrynia, własność Sułowskich; **Mogilna** w XIX w. wieś 84 i 86 w. od Kobrynia. **Snitowo** obecnie w obwodzie brzeskim, w rejonie janowskim. Nadto **dwory szlacheckie**: Józefpol, Dubrowka, Janopol, Ostrówek (obok wsi o tej samej nazwie), Zamalinno i Klenki (u Aftanazego brak).
44. **ZAŁUŻE** (ros. *Залужье*). 1898, przedruk 1939; sekcja XXIII -18 – B (C), st. db; **cena: 120 zł**
Załuże – w XIX w. na terenie pow. kobryńskiego. W II RP w woj. poleskim, w pow. drohiczyńskim 1 km od wsi Socha). Na mapie też: **Droboty** w XIX w. wieś w pow. kobryńskim, 70 w. od Kobrynia (PSG); **Ruczki** (folwark; PSG); **Skibicze** wieś i dobra oddalone 64 w. od Kobrynia (PSG); **Wawulicze** (inaczej Łyczkowce) dobra oddalone o 60 w. od Kobrynia (PSG). Nadto uroczysko Czarny Bród i **dwór szlachecki** Józefin (u Aftanazego brak).

powiat kobryński

45. **OGRODNIKI** (ros. *Огородники*). 1898, przedruk 1939; sekcja XXI-18- 3 (H), st. db. Teren podzielony w II RP na 2 powiaty: obok kobryńskiego kosowski/iwacewicki; **cena: 120 zł**
Ogrodniki – w II RP w woj. poleskim, w pow. kobryńskim. Na mapie też: **Piaski** w XIX w. wieś w pow. słonimskim, 77 w. od Słonima (PSG); **Wojcieszyn** w XIX w. w pow. słonimskim, 76 w. od Słonima (PSG), w II RP w woj. poleskim, w pow. kosowskim/iwacewickim; **Sokołowo** w XIX w. wieś w pow. kobryńskim odległa o 25 w. od Kobrynia. Nadto **dwór** Hulewka (u Aftanazego brak).
46. **OSOWCE** (ros. *Осовцы*). 1898, przedruk 1939; sekcja XXIII -18 – E (F), st. db; **cena: 150 zł**
Osowce – w XIX w. osada w pow. kobryńskim. W II RP w woj. poleskim, w pow. kobryńskim. Na mapie też: **Krestinowo** w XIX w. wieś w pow. kobryńskim; na mapie zaznaczono też **dwór szlachecki** o tej nazwie (u Aftanazego brak); **Jażwiny** w XIX wieku wieś w pow. kobryńskim. Nadto **dwory szlacheckie**: Huta (u Aftanazego brak), Ostrówki (patrz Aftanazy, Dzieje..., T. II, 1992, s. 102), Worocewicze. (patrz Aftanazy, Dzieje..., T. II, 1992, s.163).
47. **SYCZEWO** (ros. *Сычево*). 1902, przedruk 1939; sekcja XXIII-19- A (A), st. db; **cena: 150 zł**
Syczewo – w XIX w. 69 w. pd Kobrynia (PSG). 19–20 września 1939 miała tu miejsce zbrodnia dokonana przez Armię Czerwoną i miejscowych komunistów na Polakach (między 60 a 100 zabitych). Na mapie też: **Pancowce** (albo Pancewicze) w XIX wieku chutor w pow. kobryńskim. Nadto folwark Czebajewka (?) i uroczysko Tripolszczina (?)

powiat kosowski/iwacewicki

48. **BORKI** (ros. *Борки*). 1904, przedruk 1939; sekcja XXI-21- A, st. db; **cena: 150 zł**
Borki – wieś w XIX w. pow. słonimski, położona przy trakcie Pińsk-Słonim, oddalona o 34 w. od Słonima (PSG). W II RP w woj. poleskim, w pow. kosowskim/iwacewickim. Nadto dworyszcze Kaczacka (w znaczeniu folwark).
49. **BUŁŁA** (ros. *Булла*). 1896, przedruk 1939; sekcja XX-18 – E (F), st. db; **cena: 150 zł**
Bułła – w XIX w. w pow. słonimskim, odległa o 33 w. od Słonima (PSG). W II RP w woj. poleskim, w pow. kosowskim/iwacewickim. Na mapie też: **Okuninowo** w XIX wieku wieś i folwark w pow. słonimskim, odległa o 22 w. od Słonima, należała do dóbr Dziewiątkowicze Nowe, na mapie zaznaczono też pobliski **szlachecki dwór** (patrz Aftanazy, Dzieje..., T. II, 1992, s. 203). **Brodok** (inaczej Bulanka) lewostronny dopływ Hrywdy.
50. **HRYWDA** (ros. *Гривда*). 1901, przedruk 1939; sekcja XXI-19- A, st. db; **cena: 150 zł**

Hrywda – rzeka, której dopływy to Burlanka, Rachówka i Gnojno. Na mapie też: **Jaglewicze** w XIX wieku wieś w pow. słonimskim, oddalona o 50 w. od Słonima (PSG). W II RP w woj. poleskim, w pow. kosowskim/iwacewickim.

51. **JABŁONKA** (ros. Яблонка). 1898, przedruk 1939; sekcja XXI-18- E (F), st. db; **cena: 150 zł**

Jablonka – wieś w XIX wieku w pow. Słonimskim. W II RP w woj. poleskim, w pow. kosowskim/iwacewickim. Na mapie też: **Wola, Zybajfy**. Nadto uroczyska i dworyszcze Isakowicza.

52. **JEZIORO BOBROWICKIE**. 1901, przedruk 1939; sekcja XXI-19- E (F), st. db; **cena: 150 zł**

Jezioro Bobrowickie (Radohowskie) – w XIX w. w pow. pińskim, położone o 7 w. od jeziora Wygonowskiego (PSG). Na mapie też: **Bobrowicze** nad jeziorem Bobrowickim w XIX w. wieś w pow. pińskim. W II RP w woj. poleskim, w pow. kosowskim/iwacewickim. **Tupiczyce** (inaczej Tupice) nad jeziorem Bobrowickim, w XIX wieku wieś w pow. słonimskim, oddalona o 86 w. od Słonima (PSG). 12 września 1942 (podobnie jak sąsiednie wsie) spalona wraz z mieszkańcami przez esesmanów i nigdy nie odbudowana. **Wiado** nad jeziorem Bobrowickim, w XIX wieku wieś w pow. słonimskim, oddalona o 85 w. od Słonima (PSG). 12 września 1942 (podobnie jak sąsiednie wsie) spalona wraz z mieszkańcami przez esesmanów i nigdy nie odbudowana.

53. **KOSÓW** (ros. Косово). 1896, przedruk 1939; sekcja XX-18 – 3 (H), st. db; **cena: 150 zł**

Kosów (patrz opis w mapy kolorowe RKKA) – dość dokładny plan Kosowa i przyległego dworu. Na mapie też: **Milejki** w XIX w. wieś w pow. Słonimskim. W II RP w woj. poleskim, w pow. kosowskim/iwacewickim. **Łozowce** w XIX w. wieś w pow. słonimskim, odległa o 38 w. od Słonima (PSG). W II RP w woj. poleskim, w pow. kosowskim/iwacewickim. Nadto rzeki, np. **Hrywda; dwory szlacheckie**: Moraczewszczyzna i Niemcewicze (u Aftanazego brak).

54. **KOZIKI** (ros. Козики). 1901, przedruk 1939; sekcja XXI-19- Д (E), st. db; **cena: 150 zł**

Koziki – w XIX wieku wieś w pow. słonimskim, przy drodze z Kosowa do Telechan. W II RP w woj. poleskim, w pow. kosowskim/iwacewickim. Wokół bagna i uroczyska.

55. **KUSZNIERY** (ros. Кушнеры). 1896, przedruk 1939; sekcja XX-18 – И (J), st. db; wym. arkusza: ok. 530x490 mm; ГЕНЕРАЛЬНЫЙ ШТАБ РККА; **cena: 150 zł**

Kusznierzy – w XIX wieku wieś i folwark w pow. słonimskim, odległe o 40 w. od Słonima. W II RP województwie poleskim, w powiecie kosowskim/iwacewickim. Na mapie też: **Sienkiewicze** w XIX wieku wieś i folwark odległe o 44 i 45 w. od Słonima. **Choroszcza** odległa o 37 w. od Słonima; własność w XIX w. Ostromeckich.

56. **NIECHACZEWO** (ros. Нехачево). 1898, przedruk 1939; sekcja XXI-18- Д (E), st. db; **cena: 150 zł**

Niechaczewo – wieś w II RP w woj. poleskim, w pow. kosowskim/iwacewickim.

57. **NOWOSADY** (ros. Новосады). 1896, przedruk 1939; sekcja XX-18 – Ж (G), st. db; **cena: 150 zł**

Nowosady – wieś w XIX w. pow. słonimski. Na mapie też: **Kołożuby** przy drodze z Kosowa do Różany; **Juraszki** (ros. Wieraszkki) w II RP w woj. poleskim, w pow. kosowskim/iwacewickim. **Alba** folwark i osada cerkiewna w XIX wieku pow. słonimski, własność Pusłowskich.

58. **OBROWO** (ros. Оброво). 1902, przedruk 1939; sekcja XXIII -19 – B (C), st. db; **cena: 120 zł**

Obrowo – w II RP w woj. poleskim, w pow. kosowskim/iwacewickim. Na mapie też: **Krotów** w XIX wieku wieś w pow. pińskim (na mapie zaznaczono też **dwór szlachecki** o tej samej nazwie, u Aftanazego, brak). **Wólka Dostojewska** dawna królewszczyzna. W XIX wieku wieś w pow. pińskim, odległa o 27 w. od Pińska(PSG). Na mapie zaznaczono też **dwór szlachecki** (u Aftanazego brak). **Kacki** w XIX wieku wieś w pow. pińskim, która należała najpierw do Wiszniowskich, a potem Bądzkiewiczów. Na mapie zaznaczono **dwór szlachecki** o tej samej nazwie (u Aftanazego brak). Nadto uroczysko Ostrówka (?), **dwór Skoryj, dwory szlacheckie**: Wielkie Obrowo, Zakucie, Wólka, Połkotycze (u Aftanazego brak).

59. **OMELNO** (ros. Омельная). 1901, przedruk 1939; sekcja XXII – 19 – B (C), st. db; **cena: 150 zł**

Omelno (inaczej *Amelno*) – w XIX wieku wieś i folwark w pow. pińskim, leżący przy drodze z Ozarycz do Świętej Woli. W II RP w woj. poleskim, w pow. kosowskim/iwacewickim. Na mapie też: **Hlinna** w XIX wieku wieś w pow. pińskim, należąca do Sienińskiej. W II RP w woj. poleskim, w pow. kosowskim/iwacewickim. **Kołońsk** w II RP w woj. poleskim, w pow. kosowskim/iwacewickim. Nadto liczne uroczyska.

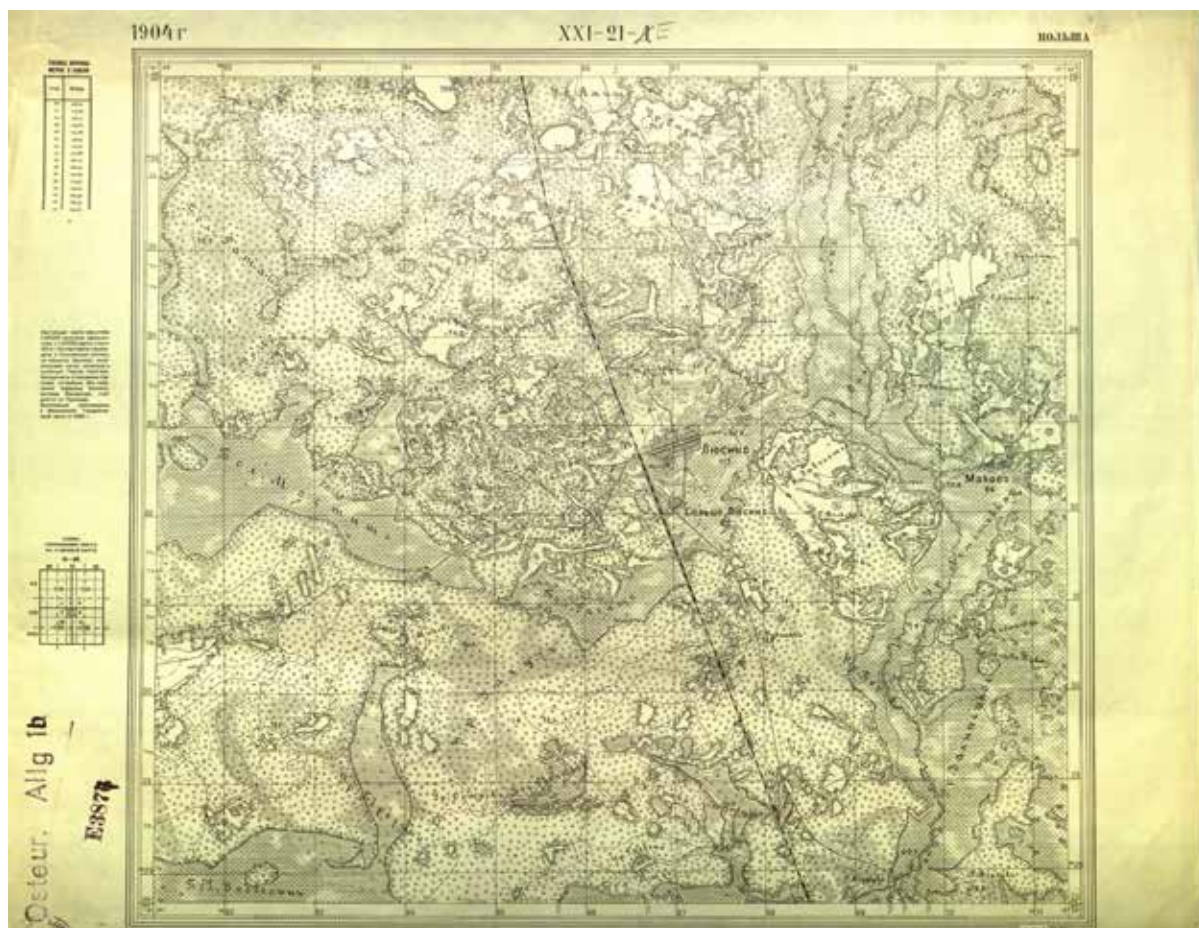
60. **OLSZANICA** (ros. Ольшаница). 1898, przedruk 1939; sekcja XXI-18- A., st. db; **cena: 120 zł**

Olszanica – w II RP w woj. poleskim, w pow. kosowskim/iwacewickim. Na mapie też: **Chryszczanowicze** w II RP w woj. poleskim, w pow. kosowskim/iwacewickim. **Borowiki** w XIX wieku folwark (własność Pusłowskich) w pow. słonimskim, odległy o 53 w. od Słonima. Nadto uroczyska.

61. **RUDNIA** (ros. Рудня). 1903, przedruk 1939; sekcja XXII-20- B (B), st. db; **cena: 150 zł**
Rudnia – nad rzeką Zaprudą w XIX wieku w pow. pińskim (stanowiła własność Pusłowskich). W II RP w woj. poleskim, w pow. kosowskim/iwacewickim. Na mapie też: **Chworosna** w XIX wieku w wieś w pow. pińskim należąca do Statkowskiego (4500 dz. ziemi). W II RP w woj. poleskim, w pow. pińskim. **Kraje** w XIX wieku w wieś w pow. pińskim należąca do Pusłowskich. W II RP w woj. poleskim, w pow. kosowskim/iwacewickim. **Rzeczki** w XIX wieku w wieś w pow. pińskim należąca do Pusłowskich. W II RP w woj. poleskim, w pow. kosowskim/iwacewickim. Nadto **dwór** Busły (u Aftanazego brak).
62. **ŚWIĘTA WOLA** (ros. Святая Воля). 1901, przedruk 1939; sekcja XXI-19 I.(J), st. db; **cena: 150 zł**
Święta Wola – miasteczko posiadające prawa miejskie od 23 listopada 1724 roku. W XIX w. położone w pow. pińskim. Znane z stacji kolejowej linii wąskotorowej Iwacewicze – Janów Poleski/Telechany. W II RP w woj. poleskim, w pow. kosowskim/iwacewickim. Na mapie też: **Turna** w XIX wieku wieś w pow. pińskim, oddalona o 52 w. od Pińska. Nadto uroczyska.
63. **WIELKA HAĆ** (ros. Великая Гать). 1901, przedruk 1939; sekcja XXI-19 3 (H), st. db; **cena: 150 zł**
Wielka Hać (patrz opis w mapy kolorowe RKKa) – W II RP w woj. poleskim, w pow. kosowskim/iwacewickim. Na mapie też: **Obrów** (inaczej Obrowo) – w XIX wieku wieś w pow. pińskim (w okolicy odludnej), skanalizowany z Jasioldą **Planta**, **dwór szlachecki** w XIX w. należący najpierw do rodziny Pietraszewskich, a potem do gen. Feliksa Zdańskiego (patrz Aftanazy, Dzieje..., T. II, 1992, s.119).

powiat łuniniecki

64. **CHOTYNICZE** (ros. Хотыничичи). 1904, przedruk 1939; sekcja XXI-21- Г (D), st. db; **cena: 150 zł**
Chotynicze (patrz opis w mapy kolorowe RKKa) – na mapie zaznaczono pobliski dwór; u Aftanazego brak. W II RP w woj. poleskim, w pow. łuninieckim.
65. **DENISKOWICZE** (ros. Денисковичи). 1904, przedruk 1939; sekcja XXI-21- B (C), st. db; **cena: 150 zł**
Deniskowicze (patrz opis w mapy kolorowe RKKa) – na mapie zaznaczono też pobliski **dwór szlachecki**, u Aftanazego brak. W II RP w woj. poleskim, w pow. łuninieckim.
66. **HANCEWICZE** (ros. Ганцевичи). 1904, przedruk 1939; sekcja XXI-21- B (B), st. db; **cena: 150 zł**
Hancewicze (patrz opis w mapy kolorowe RKKa) – na mapie też: **Żydowicze** w XIX wieku zaścianek poradziliwowski w pow. słuckim. **Oharewicze** w XIX wieku wieś i dobra w pow. słuckim, miejscowość wówczas *odludna*. W II RP w pow. łuninieckim woj. poleskiego.
67. **KRUHOWICZE WIELKIE** (ros. Великие Крyговичи). 1904, przedruk 1939; sekcja XX -21- И (J), st. db; **cena: 150 zł**
Kruhowicze Wielkie – w XIX w. wieś i dobra (własność Obuchowiczów) w pow. słuckim, oddalone 70 w. od Słucka (PSG). W II RP w woj. poleskim, w pow. łuninieckim. (na mapie zaznaczono pobliski dworek, brak w dziele Aftanazego). Na mapie też: **Kruhowicze Małe** w II RP w woj. poleskim, w pow. łuninieckim.
68. **LUSINO** (ros. Люсино). 1904, przedruk 1939; XXI-21- Д (E), st. db; **cena: 150 zł**
Lusino – w XIX w. *dzika zapadła miejscowość* (PSG) w pow. pińskim, gmina chotyńska. W II RP w woj. poleskim, w pow. łuninieckim. Na mapie też: **Makowo** w XIX w. w pow. pińskim (podobnie jak Lusino gmina chotyńska).
69. **OHAREWICZE** (Огаревичи). 1904, przedruk 1939; sekcja XX -21- 3 (H), st. db; **cena: 150 zł**
Oharewicze – od XVII wieku należały do rodziny Świeżyńskich. W XIX w. pow. słucki. W II RP w pow. łuninieckim woj. poleskiego. Na mapie zaznaczony pobliski **szlachecki dwór** (patrz Aftanazy, Dzieje..., T. II, 1992, s. 307). Na mapie też: **Lubaszewo** w XIX w. wieś i folwark w pow. słuckim, w 1870 oddana urzędnikowi Tumanowowi jako nagroda; *miejscowość całkiem odludna, poleska* (PSG)
70. **PIEREWOLOKI** (ros. Переволока). Zwraca uwagę szczególne wyróżnienie poszczególnych części, na które były podzielone Pierewołoki w końcu XIX wieku; 1893, przedruk 1939; sekcja XX-18 – A, st. db; **cena: 150 zł**
Pierewołoki – w XIX wieku okolica szlachecka w pow. nowogródzkim. W II RP w woj. poleskim, w pow. łuninieckim. Na mapie też: **Ostrowo** W II RP w woj. poleskim, w pow. łuninieckim. **Zelwianka** (Zelwa, zwana też błędnie Solwianaka): lewy dopływ Niemna. W XIX wieku długa na 185 wiorst, a spławna na przestrzeni 80 w. (PSG).



68

71. **RACHOWICZE** (ros. *Раховичи*). 1893-94, przedruk 1939; sekcja XX-18 – B (B), st. db; **cena: 150 zł**
Rachowicze – w XIX wieku wieś w pow. słonimskim, 14 w. od Słonima (PSG). W II RP w woj. poleskim, w pow. łuninieckim (?). Na mapie też: **Dziewiątkowicze** patrz opis w mapy kolorowe RKKA. (na mapie zaznaczono też **dwory szlacheckie** Starych Dziewiątkowicz i Nowych Dziewiątkowicz (patrz Aftanazy, Dzieje..., T. II, 1992, s. 203). **Michałowo** w XIX wieku folwark dóbr Miłowidy w pow. słonimskim. **Miżewicze** w XIX wieku w wieś w pow. słonimskim (włościan uwłaszczonych na 14,259 dz.), 20 w. na południowy-zachód (?) od Słonima (PSG). W II RP w woj. nowogródzkim w pow. słonimskim. **Trybuszki** w XIX wieku wieś w pow. słonimskim, odległa o 22 w. od Słonima (PSG). Nadto rzeki, np. Hrywda, oraz **dwór szlachecki** obok miejscowości Chmielnica (u Aftanazego brak).
72. **ROZDZIAŁOWICZE** (ros. *Раздяловичи*). 1903, przedruk 1939; sekcja XXI-20- E (F), st. db; **cena: 150 zł**
Rozdziałowicze (patrz opis w mapy kolorowe RKKA) – w II RP w woj. poleskim, w pow. łuninieckim.

powiat piński

73. **BRODNICA** (ros. *Бродница*). 1902, przedruk 1939; sekcja XXIII -19 – E (F), st. db; **cena: 150 zł**
Brodnica – wieś będąca niegdyś własnością jezuitów. Na mapie zaznaczony także **dwór szlachecki** (u Aftanazego brak). W II RP w woj. poleskim, w pow. pińskim. Na mapie też: **Berkozy** w XIX w. wieś w pow. pińskim oddalona o 30 w. od Pińska (PSG). W II RP w woj. poleskim, w pow. pińskim. **Duboja, dwór szlachecki** (patrz Aftanazy, Dzieje..., T. II, 1992, s. 47), należący do wsi w XIX w. w pow. piński, o 3 mile od Pińska (PSG). **Jaksza** w XIX wieku wieś w pow. pińskim. Należała do Pusłowskiiego. **Juchnowicze** w XIX wieku wieś w pow. pińskim, przy trakcie pocztowym ze stacji Duboi do Drohiczyna. **Rosowski** w XIX wieku folwark w pow. pińskim. Nadto **dwór szlachecki**: Sułowy (u Aftanazego brak)
74. **CZUCHOWO** (ros. *Чухово*). 1904, przedruk 1939; sekcja XXII -20 – II (J), st. db; **cena: 150 zł**
Czuchowo (inaczej: *Czuchowa sloboda*) nad Wiślicą, niedaleko od jeziora Pohost – w II RP w woj. poleskim, w pow. pińskim. Na mapie też: **Nowy Dwór** nad jeziorem Pohost w XIX wieku wieś rządowa w pow. pińskim. W II RP w woj. poleskim, w pow. pińskim. **Stoszany** należały do Zawiszów i jezuitów pińskich. W XIX wieku wieś i dobra Edmunda Korsaka; w pow. pińskim., oddalona 35 w. od Pińska (PSG). W II RP w woj. poleskim, w pow. pińskim.

75. **DOBROŚLAWKA** (ros. *Доброславка*). 1903, przedruk 1939; sekcja XXII-20- E (F), st. db; **cena: 150 zł**
Dobrosławka – wieś do 1878 roku własność Butrymowiczów. W XIX wieku w pow. pińskim przy drodze z Chotynicz do Łohiszyna. W II RP przystanek kolejowy linii wąskotorowej Malkowicze – Dobrosławka; w woj. poleskim, w pow. pińskim (na północny wschód od Pińska). Na mapie zaznaczono też pobliski **dwór szlachecki** (u Aftanazego brak). Na mapie też: **Józefin** w XIX wieku wieś w pow. pińskim, własność Skirmuntów. **Łyszczka** (albo Łyszczce) nad Wiślicą w XIX wieku wieś i dobra (własność Lubańskich, potem Skirmuntów) w pow. pińskim, przy gościńcu pocztowym z Nieświeża i Klecka do Pińska, odległa o 5 mil od Pińska i 16 w. od Bobryk (PSG). W II RP w woj. poleskim, w pow. pińskim. **Wiślica** (albo Wisła) rzeka wpadająca do jeziora Pohoskiego; w XIX wieku w pow. pińskim. Nadto **dwór szlachecki**: Iljaszówka (u Aftanazego brak).
76. **MOKRA DĄBROWA** (ros. *Мокрая Дуброва*). Fragment Wiślicy, 1903, przedruk 1939; sekcja XXII-20- D (E), st. db; **cena: 120 zł**
Mokra Dąbrowa – to w przeszłości królewszczyzna. W XIX wieku w pow. pińskim, przy drodze pocztowej nieświesko-pińskiej, własność Staszewiczów. W II RP w woj. poleskim, w pow. pińskim. Na mapie też: **Łohiszyn** patrz opis w mapy kolorowe RKKa. **Zaborowce** (inaczej Zaborowcy) nad Wiślicą dawne królewskie dobra stolowe (Zygmunt I nadał je Bonie). W XIX wieku wieś w pow. pińskim na Zahorodziu, odległa o 38 w. od Pińska (PSG), Nadto **dwór szlachecki** Pawlinowo (u Aftanazego brak).
77. **PŁOSKINIE** (ros. *Плоскни*). 1903, przedruk 1939; sekcja XXII-20- B (C), st. db; **cena: 120 zł**
Płoskinie – w XIX wieku to wieś i dobra (dziedzictwo Skirmuntów, 5409 dz.) w powiecie pińskim, położona przy gościńcu pocztowym z Nieświeża i Klecka do Pińska; oddalona o 2 w. od stacji pocztowej Bobryk (PSG). W II RP w woj. poleskim, w pow. pińskim. Na mapie też: **Lipniki** dawna własność dominikanów pińskich (nadana przez Marię Lukrecję ze Strozich Kopciową). W XIX wieku wieś w pow. pińskim należąca do Skirmunta, przy drodze z Płoskini do Rudni (jej mieszkańcy uważani byli wówczas za pozostających w stanie *półdzikim*).
78. **ZADUBIE** (ros. *Задубье*). 1904, przedruk 1939; sekcja XXI-21- 3 (H), st. db; **cena: 120 zł**
Zadubie – wieś położona na Zachorodziu. W XIX wieku w pow. pińskim, „pozbawiona dróg. W II RP w woj. poleskim, w pow. pińskim.

powiat prużański

79. **MIĘDZYLESIE** (ros. *Междульсье*). 1898, przedruk 1939; sekcja XXII-18- Г (D), st. db; **cena: 150 zł**
Międzylesie (Międzylesie-Lewkowicze) – miejscowość w II RP w woj. poleskim, w pow. prużańskim. Na mapie też: **Stawki** wieś w II RP w woj. poleskim, w pow. prużańskim. **Sudziłowicze** wieś w II RP w woj. poleskim, w pow. prużańskim. Nadto folwarki, i chutory, oraz **dwór szlachecki** Wielkie Matwiewicze i dworek Mikołajewicze.

WOJEWÓDZTWO NOWOGRÓDZKIE

powiat baranowicki

80. **HANCEWICZE** (ros. *Ганцевичи*). 1903, przedruk 1939; sekcja XX-20- B (C), st. db; **cena: 150 zł**
Hancewicze – w XIX wieku folwark w pow. słuckim, należący do Trybuchowskiego. Na mapie też: **Mazurki** nad Szczarą w XIX wieku wieś w pow. nowogródzkim (na mapie zaznaczony także **dwór**, u Aftanazego brak). **Minicze** (albo Miniczy) wieś i folwark (na mapie zaznaczony także **dwór**, u Aftanazego brak) w XIX wieku w pow. słuckim. **Załuże** w XIX wieku wieś w pow. słuckim, odległa o 78 w. od Słucka. W II RP w woj. nowogródzkim, w pow. baranowickim. Nadto **dwór szlachecki** obok miejscowości Mysłoborz (u Aftanazego brak).
81. **KURSZYNOWICZE** (*Куришиновичи*). 1904, przedruk 1939; sekcja XX -21- Г (D), st. db; **cena: 150 zł**
Kurszynowicze – w II RP w woj. nowogródzkim, w pow. baranowickim (na mapie zaznaczono pobliski dworek, brak w dziele Aftanazego). Na mapie też: **Hajniniec** w II RP w woj. nowogródzkim, w pow. baranowickim. **Łopatycze** w XIX w. wieś w pow. słuckim, przy drodze ze Średnik do Akułowicz.
82. **NAWOZY** (ros. *Навозы*). Fragment rzeki Łań, 1904, przedruk 1939; sekcja XX -21-E (F), **cena: 120 zł**
Nawozy – patrz opis w mapy kolorowe RKKa. Na mapie też: **Nacza** w pobliżu rzeki Naczy w XIX w. wieś w pow. słuckim, *miejscowość całkiem poleska* (PSG). W II RP w pow. baranowickim woj. Nowogródzkiego.
83. **ROGOŹNICA** (ros. *Рогозница*). 1903, przedruk 1939; sekcja XX -20 – Б (B), st. db; **cena: 120 zł**
Rogoźnica – obecnie w obwodzie brzeskim, w rejonie baranowickim. Na mapie też: **Bakanowo** dwór szlachecki, należący do folwarku Bakanów położonego nad Myszanką w pow. nowogródzkim, nazwa od dawnych

właściciele Bakanowskich, w XIX wieku należał do hrabiów Potockich (u Aftanazego brak). **Horodyszcze, dwór szlachecki** (patrz Aftanazy, Dzieje..., T. II, 1992, s. 52). **Horodyszcze Wielkie** w II RP w woj. nowogródzkim, w pow. baranowickim. **Horodyszcze Małe** w II RP w woj. nowogródzkim, w pow. baranowickim. **Hukowe Sioło** w XIX wieku wieś w pow. słuckim. **Krzywe Sioło** w XIX wieku to wieś w pow. nowogródzkim. W II RP w woj. nowogródzkim, w pow. baranowickim. **Litewka** w XIX wieku folwark w pow. słuckim, który należał do Kossakowskich. Nadto **dwory szlacheckie**: Szczerbinowo (obok miejscowości o tej samej nazwie, u Aftanazego brak), oraz **dwór** Daszkiewicz (u Aftanazego brak).

84. **TALMINOWICZE** (Тальминовичи). 1904, przedruk 1939; sekcja XX -21 - A, st. db; **cena: 150 zł**

Talminowicze – w XIX wieku w pow. słuckim, w odległości 80 w., na zachód (?) od Słucka (PSG). W II RP w woj. nowogródzkim, w pow. baranowickim. Na mapie też: **Niedźwiedzica** patrz opis w mapy kolorowe RKKK. **Rackany** w XIX wieku w pow. słuckim. **Rusinowicze** w XIX wieku w pow. słuckim; w pobliżu linii kolejowej baranowicko-łunińskiej. **Sawejki** dworek z dobrami (kolejni właściciele to hr. Stanisław Hutten-Czapski, Levin August von Bennigsen, Krzysztof Niezabytowski, Konstanty Rdułtowski, Hektor Nowicki, Teofil Nowicki i Andrzej Nowicki) w pow. słuckim, o 6 w. od miasteczka Siniawki (PSG, patrz też Aftanazy, Dzieje..., T. II, 1992, s. 345). **Żarskie** w XIX wieku w pow. słuckim. Na mapie zaznaczony pobliski **szlachecki dwór** (u Aftanazego brak). Nadto: Pawlukowszczyzna i pobliski dwór (u Aftanazego brak), Honary i pobliski dwór (u Aftanazego brak).

powiat nieświeski

85. **HOŁYNKA** (ros. Гольника). 1904, przedruk 1939; sekcja XX -21- Д (E), st. db; **cena: 150 zł**

Hołynka nad Naczą – w XIX wieku wieś i dobra w pow. słuckim (należały do rodziny Wendorffów, potem do Łozińskich). W II RP w pow. nieświeskim woj. nowogródzkiego. Na mapie zaznaczono pobliski **dwór szlachecki** Stanisława i Ewy Wendorffów (patrz Aftanazy, Dzieje..., T. II, 1992, s. 211). Na mapie też: **Szejki** w pobliżu rzeki Naczy to w XIX wieku wieś w pow. słuckim. **Bobki** nad Naczą to w XIX wieku wieś w pow. słuckim, oddalona o 69 w. od Słucka (PSG). **Moszuki** (inaczej Maszuki) to w XIX wieku wieś i dobra należąca do ordynacji kleckiej, a od 1874 nieświeskiej Radziwiłłów; w pow. słuckim.

86. **HRYCEWICZE** (ros. Грыцевичи). 1904; sekcja XX -21-B (C), st. db; **cena: 150 zł**

Hrycewicze – nad rzeką Łanią, o 26 w. od jej źródła (PSG). To niegdyś własność Rejtanów. W XIX wieku na terenie pow. słuckiego. W II RP w pow. nieświeskim woj. nowogródzkiego. Na mapie też: **Sobaczki** nad rzeką Łanią, w XIX wieku wieś w powiecie słuckim, oddalona o 1 w. od Hrycewicz (PSG). **Buraczki** w XIX wieku wieś poradziwiłłowska w powiecie słuckim, oddalona o 54 w. od Słucka (PSG). Nadto niedaleko Kapłanowicz nad Łanią **dwór szlachecki** (u Aftanazego brak).

87. **TUCZA** (ros. Туча). 1904; sekcja XX -21- Б (B), st. db; **cena: 150 zł**

Tucza – dawniej wieś należąca do rodziny Jeleńskich. W XIX wieku na terenie pow. słuckiego. W II RP w woj. nowogródzkim, w pow. nieświeskim. Na mapie zaznaczony pobliski **szlachecki dwór** (patrz Aftanazy, Dzieje..., T. II, 1992, s. 385). Na mapie też: **Mały Karack** w pobliżu rzeki Suszanki w XIX w. wieś w pow. słuckim. Na mapie zaznaczony pobliski **szlachecki dwór** (u Aftanazego brak). **Mostwiłowicze** nad Suszenką w XIX w. wieś należąca do ordynacji kleckiej, a od 1874 nieświeskiej Radziwiłłów w pow. słuckim. **Panacz** nad Naczą w XIX w. wieś w pow. słuckim. **Siniawka** (albo Sieniawka) nad Naczą w XIX wieku w pow. miasteczko należąca do ordynacji kleckiej, a od 1874 nieświeskiej Radziwiłłów w pow. słuckim, przy szosie moskiewsko brzeskiej, 11 mil na południowy-zachód od Słucka (PSG). **Zabołotniki** w XIX w. wieś w pow. słuckim, oddalona o 65 w. od Słucka (PSG). Nadto **dwór szlachecki** Nowosielki (u Aftanazego brak) i **dwór szlachecki** Żomojdz (u Aftanazego brak).

powiat nowogródzki

88. **MYSZANKA** (ros. Мышанка). 1903, przedruk 1939; sekcja XX-20 - A, st. db; **cena: 150 zł**

Bohusze nad Myszanką – w XIX wieku wieś w pow. nowogródzkim, oddalona o 69 w. od Nowogródka (zaznaczono na mapie pobliski **dwór szlachecki**, u Aftanazego brak). **Hajkowce**: w XIX wieku folwark w pow. nowogródzkim, należący do Kobylińskich. Nadto **dwór szlachecki**: Nowosady (obok miejscowości o tej samej nazwie, u Aftanazego brak) W II RP w woj. nowogródzkim, w pow. nowogródzkim.

powiat słonimski

89. **BOROWIKI** (ros. Боровики). 1894, przedruk 1939; sekcja XX-18 - B (C), st. db; **cena: 150 zł**

Borowiki – w XIX wieku folwark w pow. słonimskim, odległy o 53 w. od Słonima (PSG). Należał do Pusłowskich. W II RP w pow. słonimskim (???). Na mapie też: **Głowsiewiczze** w XIX wieku wieś w pow. słonimskim,

odległa o 11 w. od Słonima (PSG). **Kapusty** w XIX wieku wieś w pow. słonimskim. Nadto **dwory szlacheckie** Stare Żyrowice i Litwa (u Aftanazego brak).

90. **KOWALE** (ros. *Ковале*). 1896, przedruk 1939; sekcja XX-18 – Г (D), st. db; **cena: 150 zł**
- Kowale** – w I RP starostwo niegrodowe należące do Bohdanowiczów. W XIX wieku wieś w pow. słonimskim, odległa o 22 w. od Słonima (PSG). W II RP w pow. słonimskim (???). Na mapie też: **Dołki** w XIX wieku wieś w pow. słonimskim, odległa o 42 w. od Słonima (PSG). Nadto folwarki, np. Kotowszczyzna (?).
91. **MASIŁOWICZE** (ros. *Масиловичи*). 1894, przedruk 1939; sekcja XX-18 – Д (E), st. db; **cena: 150 zł**
- Masiłowicze** – w XIX wieku wieś w pow. słonimskim, odległa o 24 w. od Słonima (PSG). W II RP w pow. słonimskim. Na mapie też: **Jarutycze** w XIX wieku wieś w pow. słonimskim. **Horbacze** w XIX wieku wieś w pow. słonimskim, odległa o 24 w. od Słonima (PSG). Nadto folwarki np. Krasnostaw, Iwankowszczyzna, oraz **dwór szlachecki** Hrynkwowszczyzna (u Aftanazego brak).
92. **MYSZANKA** (ros. *Мышанка*). 1903, przedruk 1939; sekcja XX-20 – Г (D), st. db; **cena: 120 zł**
- Myszanka** – prawy dopływ Szczary. W XIX wieku na wiosnę spławiano nią drewno. Na mapie też: **Kuliki** w XIX wieku wieś i dobra w pow. słonimskim, oddalone od Słonima o 59 w. (PSG). W II RP w pow. słonimskim. **Miłowidy** patrz opis w mapy kolorowe RKKa (na mapie zaznaczono pobliski **dwór**, u Aftanazego brak). **Mołotówka** prawy dopływ Myszanki; w XIX wieku w na wiosnę w dolnym biegu tej rzeki spławiano nią drewna (dalej przez Myszankę do Szczary). Nadto **dwór szlachecki** obok miejscowości Skorynki (u Aftanazego brak).

POLESKIE JEZIORA I BŁOTA

Poniższe mapy pokazują Polesie jako urokliwą krainę. Woda była tu żywiołem dominującym. Płynęła rzekami, rzeczkami i strumykami, napełniała jeziora, a przede wszystkim tworzyła nieprzebyte błota. Dla człowieka i jego gospodarki nie był to teren szczególnie sprzyjający. Tereny te były bezludne. Jednak wartość tej krainy musieli doceniać wojskowi (jej walory obronne) i miłośnicy natury. W tamtejszych błotach mogła funkcjonować dzika przyroda. Tak było jeszcze nie tak dawno (wiek XIX, do połowy XX). Czasy sowieckie doprowadziły na tym terenie do nieodwracalnych zmian zgodnych z logiką *antropocenu*. Mapy te pokazują Polesie i jego wody przed ich degradacją.

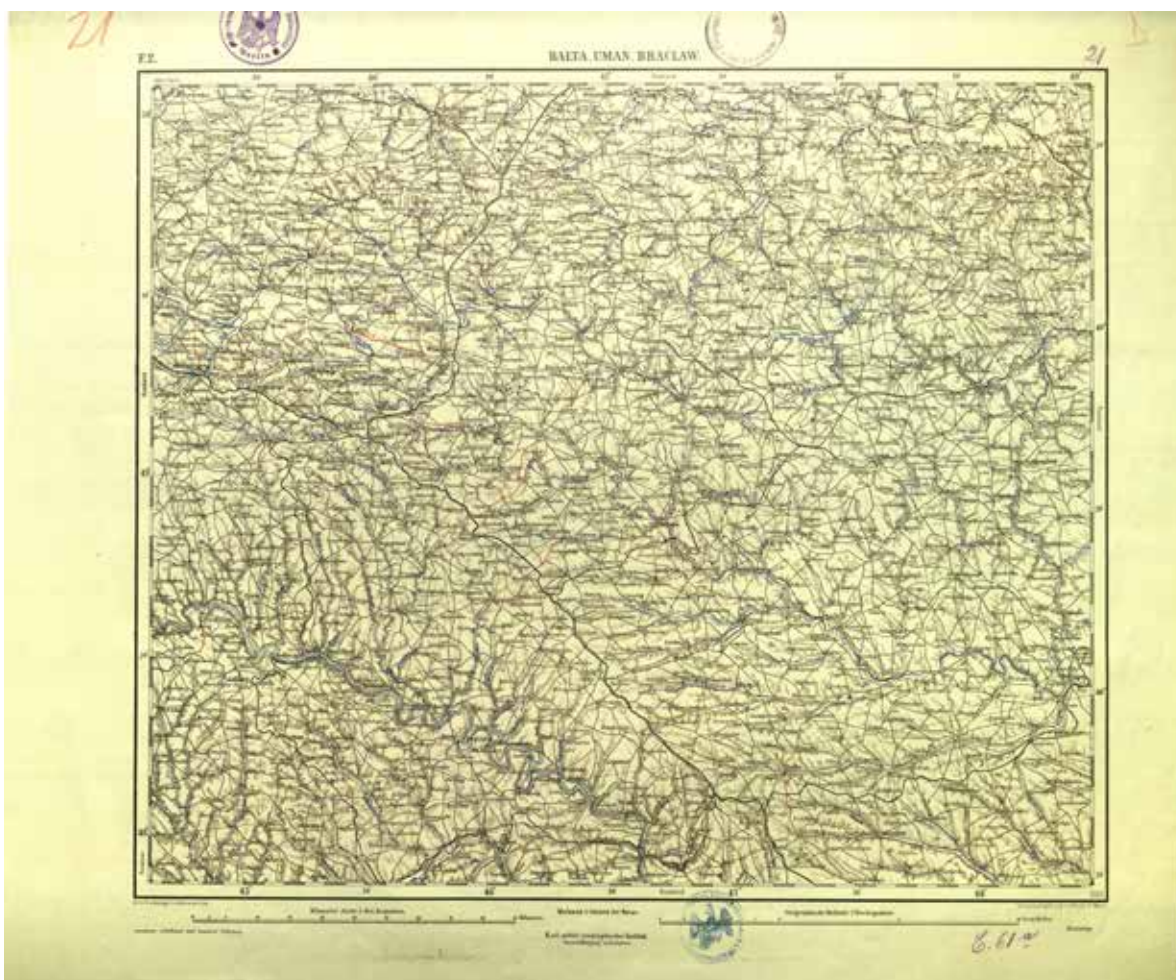
93. **BOBRYK PIERWSZY**. 1904, przedruk 1939; sekcja XXI-21- Ж (G), st. db; **cena: 150 zł**
94. **POLESIE**. 1901, przedruk 1939; sekcja XXI-19- Б (B), st. Db. Na mapie liczne uroczyska, np. Tokowiszczę; **cena: 150 zł**
95. **POLESIE**. 1901, przedruk 1939; sekcja XXI-19- В (C), st. db; na mapie Błota Pogonja; **cena: 150 zł**
96. **POLESIE**. 1901, przedruk 1939; sekcja XXII – 19 – А, st. db. Na mapie Błota Pogonja; **cena: 150 zł**
97. **POLESIE**. 1902, przedruk 1939; sekcja XXII-19- Е (F), st. db. Na mapie liczne uroczyska, np. Czajnoje; **cena: 150 zł**
98. **POLESIE**. 1903, przedruk 1939; sekcja XXI-20- В (C), st. db. Na mapie liczne uroczyska, np. Zakoryszczę; **cena: 150 zł**
99. **POLESIE**. 1903, przedruk 1939; sekcja XXI-20- И (J), st. db. Na mapie liczne uroczyska, np. Szura; **cena: 150 zł**
100. **POLESIE**. 1903, przedruk 1939; sekcja XXI-20- Д (E), st. db. Na mapie liczne uroczyska, np. Gumniszczę; **cena: 150 zł**
101. **POLESIE**. 1904, przedruk 1939; sekcja XXI-20 – 3 (H), st. db. Na mapie uroczysko Krasnoje; **cena: 120 zł**
102. **POLESIE**. 1904, przedruk 1939; sekcja XXI-21- Е (F), st. db. Na mapie uroczysko Tiemnoje; **cena: 150 zł**

KRESY

I RZECZPOSPOLITA

103. **BAŁTA, HUMAŃ, BRACŁAW**. Topograficzna mapa okolic Braclawia, na północy Berdyczów, na południu Bałta; **1 : 750 000**; wyd. K.u.k. MGI, 1914; kolor., st. bdb; wym. ok. 500x430 mm; **BAŁTA, UMAŃ, BRACŁAW**; **cena: 120 zł**

Bałta – dawny Józefgród założony na granicy z Turcją przez kasztelana kijowskiego Józefa Lubomirskiego, od 1793 w zaborze rosyjskim; siedziba powiatu bałckiego w guberni podolskiej; jarmarki w tym mieście malowali Józef Brandt i Józef Chełmoński. **Humań**: I RP w woj. braclawskim; w 1768 miejsce rzezi humańskiej; od 1793 w zaborze rosyjskim. **Braclaw**: od XIV w. w Wielkim Księstwie Litewskim; w 1569 włączony do Korony Polskiej (stolica województwa braclawskiego); od 1793 w zaborze rosyjskim.



103

104. **BOBRUJSK, CZERYKÓW, STARY SZKŁÓW**. Topograficzna mapa okolic Bobrujska, Czerykowa, Szkłowa; 1 : 750 000; wyd. K.u.k. MGI, 1914; kolor., st. bdb; wym. ok. 500x430 mm; *BOBRUJSK, CZERYKOW, STR. SZKŁOW*; **cena: 120 zł**

Bobrujsk – od XIV w., w Wielkim Księstwie Litewskim, następnie w granicach Rzeczypospolitej do 1793 r.; w XIX w. miasto powiatowe, stacja drogi żelaznej landwarowsko-romeńskiej, 110 w. od Mohylewa, a 107 od Słucka (PSG). **Czeryków**: założony w 1604 przez Zygmunta III; w Rzeczypospolitej do 1772 (województwo witebskie); w XIX w. miasto powiatowe, przy szosie warszawsko-moskiewskiej 77 km (87 w. PSG) od Mohylewa. **Stary Szklów**: w XIX w. wieś nad rzeką Szklówką w pow. mohylowskim, o 3 w. od miasta Szkłowa (PSG). Na mapie także: Homel, Mohylew, Rohaczów (dawniej: Rohaczew)

105. **KIJÓW, ŻYTOMIERZ, OWRUCZ, CZARNOBYL, MOZYRZ, ŁOJÓW**. Topograficzna mapa pogranicza Polesia i Ukrainy, na północy Mozyrz (nad Prypecią) i Łojów (przy ujściu Soży do Dniepru), na południu Żytomierz (nad rzeką Teterew); 1 : 750 000; wyd. K.u.k. MGI, 1914; kolor., st. bdb; wym. ok. 500x430 mm; *KIJEW, ŻYTOMIR, OWRUCZ, CZERNOBYL, MOZYR, ŁOJEW*; **cena: 120 zł**

Żytomierz – od 1333 w Wielkim Księstwie Litewskim; w 1569 włączony do Korony Polskiej; od 1667 nowa stolica woj. kijowskiego; od 1793 w zaborze rosyjskim. **Owrucz**: od 1356 w Wielkim Księstwie Litewskim; od 1569 w Rzeczypospolitej; od 1793 w zaborze rosyjskim. **Czarnobyl**: od połowy XIV w. w Wielkim Księstwie Litewskim; w 1569 włączony do Korony Polskiej; od 1793 w zaborze rosyjskim; w 1920 miejsce zwycięstwa polskiej Flotylli Rzeczej Marynarki Wojennej nad sowiecką flotyllą dnistrzańską; w 1986 doszło tu do katastrofy elektrowni atomowej. **Mozyrz**: historycznie na Polesiu. **Łojów**: miasto znane z bitew z okresu powstania Chmielnickiego i walk w 1920 toczonych najpierw przez grupę mjr. Józefa Wolffa z sowiecką 24 Dywizją Strzelców, a potem polską załogą Łojowa z Grupą Mozyrską i eskadrą Flotylli Dnieprzańskiej.

I RZECZPOSPOLITA

106. **BRZEŚĆ LITEWSKI, PIŃSK, OSTRÓG, KOŁKI.** Topograficzna mapa pogranicza Polesia i Wołyń, na północy Pińsk, na południu Ostróg; **1 : 750 000**; wyd. K.u.k. MGI, 1914; kolor., st. bdb; wym. ok. 500x430 mm; *BREST LITOWSK, PINSK, OSTROG, KOŁKI*; **cena: 120 zł**
- Brześć Litewski** – od 1921 stolica woj. poleskiego. **Pińsk**: do 1921 stolica woj. poleskiego; miejsce stacjonowania Flotylli Rzecznej Marynarki Wojennej i 84 Pułku Piechoty Strzelców Poleskich. **Ostróg**: w II RP w woj. wołyńskim, w pow. zdolbunowskim; garnizon macierzysty batalionu KOP „Ostróg” i 19 Pułku Ułanów Wołyńskich. **Kołki** nad rzeką Stry; w XIX w. miasteczko w pow. łuckim, przy trakcie Pińsk-Dubno; w II RP w woj. wołyńskim, w pow. łuckim.
107. **SAMBOR.** Topograficzna mapa okolic Sambora (na południu), na północy Tomaszów, autorstwa R. Wattericha, **skala 1 : 200 000**, wyd. K.u.k. MGI 1914, kolor., st. db, składana; wym. ok. 430x620 mm; *41°50' SAMBOR*; **cena: 120 zł**
108. **TARNOPOL, BRODY, STRYJ, CZERNIOWCE.** Topograficzna mapa okolic Tarnopola i Stryja (na mapie też Lwów i Kamieniec Podolski), na północy Brody, na południu Czerniowce; **1 : 750 000**; wyd. K.u.k. MGI, 1914; kolor., st. bdb; wym. ok. 500x430 mm; *TARNOPOL, BRODY, STRYJ, CZERNOWITZ*; **cena: 120 zł**
- Tarnopol** – miasto założone przez hetmana wielkiego koronnego Jana Amora Tarnowskiego w 1540; jego kolejni właściciele to Ostrogscy, Zamoyscy herbu Jelita, Koniecpolscy herbu Pobóg, Sobiescy herbu Janina, Potoccy herbu Pilawa; od 1772 w zaborze austriackim; na mocy traktatu w Schönbrunn należał do Rosji; od 1815 ponownie w zaborze austriackim; stolica województwa tarnopolskiego II RP. **Brody**: dawniej Lubicz założone w 1584 przez Stanisława Żółkiewskiego; od 1772 w zaborze austriackim; w II RP miasto pow. w woj. tarnopolskim. **Stryj**: nad rzeką Stryj, od 1772 w zaborze austriackim; w II RP miasto pow. w woj. stanisławowskim. **Czerniowce**: nad Prutem; od połowy XIV w. w Mołdawii; od 1775 w Austrii.
109. **TURKA.** Topograficzna mapa części Ukrainy – okolice Turki; na północy miejscowość Żukotyn, na południu Zawadka, wyd. K.u.k. MGI 1909; cz.-b., st. db., złożenia, odręczne notatki i oznaczenia ołówkiem, zabrudzenia, naddarcia i lekkie zagniecenia; wym. 496x383 mm; tyt. nad górną ramką: *Turka*; **cena: 80 zł**

MOŁDAWIA

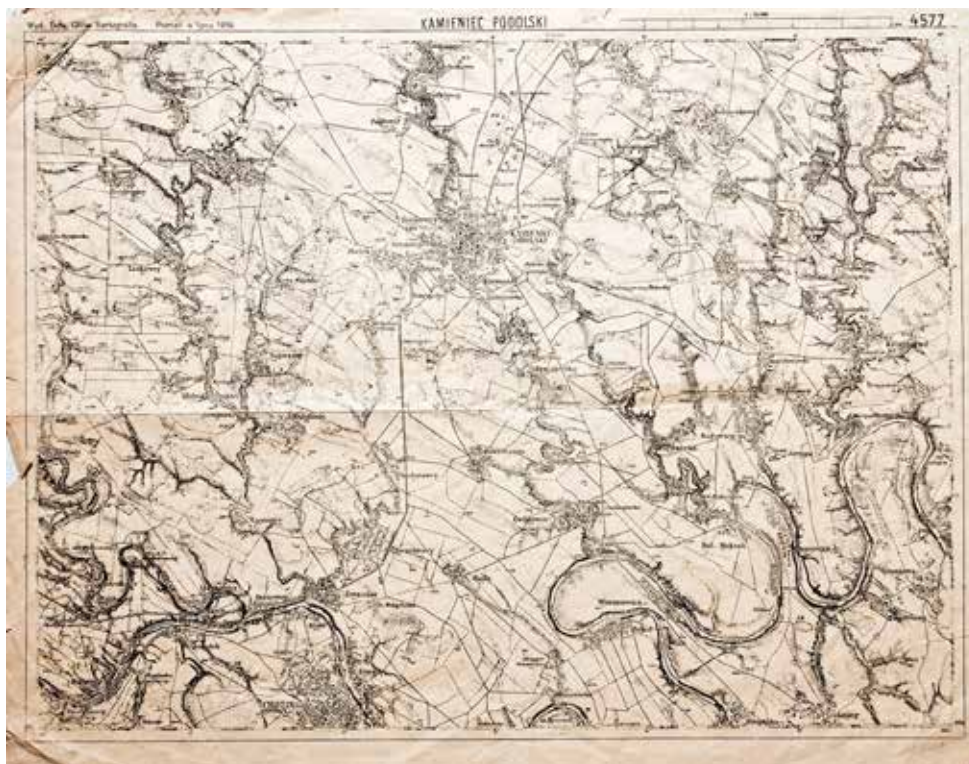
110. **BIELCE, KISZYNIÓW, JASSY.** Topograficzna mapa części Mołdawii (okolice Kiszyniowa i Bielec), na północy Bielce, na południu Fokszany (rum. *Focșani*); **1 : 750 000**; wyd. K.u.k. MGI, 1914; kolor., st. bdb; wym. ok. 500x430 mm; *BIELCY, KISZINIEW, JASSI*; **cena: 80 zł**
- Bielce** – trzecie co do wielkości miasto Mołdawii. **Kiszyniów**: miasto założone w 1466 w Gospodarstwie Mołdawskim (**1387-1497 lenno Korony Królestwa Polskiego**); od 1812 w Rosji (stolica guberni besarabskiej); od 1991 stolica niepodległej Mołdawii. **Jassy**: w historycznej Mołdawii (od połowy XVI w. stolica Gospodarstwa Mołdawskiego).

D. G. REYMANN

111. **LWÓW.** Topograficzna mapa okolic Lwowa (na południu rejonu przedstawionego), na północy Kamionka Strumiłowa (obecnie w obwodzie lwowskim), rys. F. Handtke, F. Kunzer i H. Weber, sekcja 173E z: D. G. Reymann, wyd. C. Flemming, Głogów 1844-1874; stal. cz.-b., st. db., podniszczone krawędzie, ślady wilgoci, naddarcia, drobne rdzawe plamki; wym. ok. 358x250 mm; *Lemberg*; **cena: 250 zł**

DOW. GŁÓW. KARTOGRAFJA

112. **KAMIENIEC PODOLSKI, CHOCIM, POZNAŃ.** Topograficzna mapa okolic Kamieńca Podolskiego i Chocimia, oprac. na potrzeby wojny polsko-bolszewickiej; wyd. Dow. Główn. Kartografja, Poznań 1919; cz.-b., st. db., ślady złożań, zagięcia, naddarcia krawędzi, zabrudzenia; wym.: 508x384 mm; tyt. nad górną ramką: *Kamieniec Podolski*; **cena: 120 zł**



112

WOJSKOWY INSTYTUT GEOGRAFICZNY (WIG)

113. **DAWIDGRÓDEK, ŁUNINIEC.** Topograficzna mapa części Polesia, na północy Urzecze, na południu Dawidgódek; skala 1 : 300 000; wyd. WIG, Warszawa 1928, legenda, kolor., nieaktualna pieczęćka własnościowa, st. db; wym. ok.: 550x498 mm; **ŁUNINIEC**; **cena: 100 zł**
- Do 1939 r. istniała Ordynacja Dawidgródzka Radziwiłłów. Była znana z największych w Europie polowań na dziki z zastosowaniem tzw. czerty (rodzaj nagonki). W 1931 r. upolowano aż 72 dziki.
114. **DOLINA. MUKACZEWO.** Mapa pogranicza II RP (woj. stanisławowskie) z Czechosłowacją, na północy miasto powiatowe Dolina, na południu Ternowo, na mapie Mukaczewo (od 1920 w Czechosłowacji, od 1938 na Węgrzech); skala 1 : 300 000; wyd. WIG, Warszawa 1929, legenda, kolor., nieaktualna pieczęćka własnościowa, st. db; wym. ok.: 550x500 mm; **DOLINA (MUKAČEVO)**; **cena: 100 zł**
115. **ROŻYSZCZE.** Topograficzna mapa części Wołynia, na północy Tychotyn, na południu Torczyn, nieaktualna pieczęćka własnościowa, skala 1 : 100 000, oprac. 1923, wyd. WIG, Warszawa 1926, kolor., st. sł. (ślady złożzeń, plamy zabrudzenia, odręczne dopiski), wym.: ok. 477x352 mm; tyt. nad górną ramką: A 45 B 40 (XXVIII - 18) **ROŻYSZCZE**; **cena: 100 zł**
116. **SARNY.** Topograficzna mapa pogranicza Polesia i Wołynia (pow. sarnieński najpierw w woj. poleskim, a od 16 grudnia 1930 r. w woj. wołyńskim), na północy Stolin nad Horyniem, na południu Horodyszczce; skala 1 : 300 000; wyd. WIG, Warszawa 1928, legenda, kolor., nieaktualna pieczęćka własnościowa, st. db; wym. ok.: 545x498 mm; **SARNY**; **cena: 100 zł**

AUTORZY ANONIMOWI

117. **GRODNO, AUGUSTÓW, BIAŁYSTOK.** Topograficzna mapa okolic Augustowa na północy, Białegostoku na południu i Grodna; niemiecki przedruk mapy (z zaznaczeniem granicy sowiecko-niemieckiej 1939-1941), wyd. przed 1939; kolor., st. sł. ślad złożzenia, ubytki papieru; wym. 455x385 mm; b. tyt; **cena: 80 zł**
118. **WISZNIA.** Mapa pokazująca rejon rzeki Wiszni (dopływu Sanu), na mapie zaznaczono m.in. miasto Mościska, oraz miejscowości: Sośnica, Małnów, Medyka; skala 1 : 2 000, wyd. przed 1939 rokiem, cz.-b., st. sł. (złożona, rozdarcia w miejscu złożzeń), wym. ok. 1005x800 mm; **BARDZO CENNA I DOKŁADNA MAPA**; Bez tytułu; **cena: 140 zł**

POLSKA

WOJEWÓDZTWO POMORSKIE

Gdańsk do 1918

119. **GDAŃSK.** Mapa części Prus Zachodnich z Gdańskiem, ujściem Wisły, Zalewem Wiślany i Zatoką Gdańską oraz części Prus Wschodnich z Królewcem; oprac. H. Habenicht, wyd. J. Perthes, Gotha, pochodzi z: *Danzig: mit besonderer Berücksichtigung der geographischen Verhältnisse: hierzu eine Tafel und eine Karte*, Gdańsk 1899; chromolit., st. bdb., wielokrotne złożenia, delikatne zażółcenie na środkowym złożeniu; naklejone na sztywny papier; wymiary: 375x315 mm; *Danziger Bucht. Bezirk Danzig*; **cena: 90 zł**
120. **GDAŃSK.** Mapa części Prus Zachodnich z Gdańskiem, ujściem Wisły, Zalewem Wiślany i Zatoką Gdańską oraz części Prus Wschodnich z Królewcem, na północy Puck (*Putzig*), na południu Kwidzyn (*Marienwerder*); oprac. H. Habenicht, wyd. J. Perthes, Gotha, przedruk mapy z 1899 r., pochodzi z: *Die Stadt Danzig*, 1904; chromolit., st. bdb., po fachowej konserwacji, zdublowana na papierze, nieznaczące zażółcenia; wym. ok. 377x316 mm; *Danziger Bucht. Bezirk Danzig*; **cena: 90 zł**
121. **GDAŃSK.** Mapa Pomorza, obejmująca tereny od Gryfic na zachodzie do Elbląga na wschodzie; ozdobna bordiura, na verso niewielki szyldzik z poglądową mapą Pomorza; anonim, 1856; lit. cz.-b., podzielona na 6 części podklejonych płótnem, st. bdb., rdzawe plamki; wym. ok. 560x487 mm; tyt. w obrębie bordiury: *Danzig*; **cena: 350 zł**
122. **GDAŃSK.** Gdańsk 1835. Mapa części Pomorza z Gdańskiem i fragmentem Bałtyku; oprac. J.E. Woerl, lit. B. Herder, Freiburg 1835; lit. cz.-b. z kolorem liniowym, st. db., zardzewienia, lekkie zagięcia i perforacja na marginesach; wym. ok. 477x404 mm; tyt. nad górną ramką: *Danzig*; **cena: 200 zł**
123. **GDAŃSK.** Mapa Zatoki Gdańskiej, lit. H. Eberhardt i W. Weiler, rys. H. Kehnert i O. Koffmahn, skala 1 : 500 000; pochodzi z *Karte des Deutschen...*, wyd. J. Perthes, Gotha 1892; chromolit., st. bdb., ślady złożenia, lekko podniszczone krawędzie; wym. mapy: 407x328 mm; *Sect. 4: Danzig*; **cena: 70 zł**
124. **GDAŃSK.** Plan Gdańska w 1911 r.; na plan naniesiono projekt przedłużenia ulicy Angielska Grobla (*Englischer Damm*), w górnym lewym narożniku dodrukowano opis dzielnic, a także granice między dzielnicami; naklejone na sztywny papier; wyd. A.W. Kafemann, Gdańsk 1911, lit. i odbił R. Gorschalky; skala 1 : 10 000; chromolit., st. bdb., ślady złożenia; wymiary: 275x340 mm; *Plan von Danzig*; **cena: 100 zł**



125



126

125. **GDAŃSK.** Schematyczny plan Gdańska według stanu z 1790 r., ale z zaznaczonymi granicami posiadłości miejskich na Żuławach i Kaszubach do 1772 r.; w górnym prawym narożniku ramka z przebiegiem drogi przy murach miejskich; w dolnym prawym narożniku ramka ze schematem Twierdzy Wisłoujście; oprac. C.F. Schubert w 1790 r., druk. Bracia Zeuner, Berlin, przeł. XIX/XX w.; druk kolor., st. db., ślady złożenia, na dole rozdarcie; wymiary: 450x323 mm; *Das Danziger Territorium mit Ausnahme der Halbinsel Hela u.eines Theiles der Nehring mit geringen Abänderungen*; **cena: 100 zł**

126. **GDAŃSKA GŁOWA.** Plan umocnień w twierdzy Gdańska Głowa, leżącej w widłach Wisły i Szkar-pawy, według stanu w czasie oblężenia w 1659 r.; Lithographische Institut F. Pietsch, pochodzi z: G. Köhler, *Geschichte Der Festungen Danzig Und Weichselmünde, Part 1 : Bis Zum Jahre 1734*, wyd. W. Koebler, Wrocław 1893; skala 1 : 8 000, na verso szyldzik i pieczęć; lit. dwubarwna (kolorem ozna-czono rzeki, fosy i kanały), st. bdb., ślady złożeń; wym. planu: 290x224 mm; *Belagerung des Danziger Hauptes im Jahre 1659*; **cena: 90 zł**



127



128

Wolne Miasto Gdańsk

127. **GDAŃSK, KŁAJPEDA, PRUSY WSCHODNIE.** Mapa Wolnego Miasta Gdańsk z częścią Prowincji Prusy Wschodnie – na północy Puck, na południu Toruń; w górze ramka z mapą północnej części autonomicznego Okręgu Kłajpedy – *Das nördliche Memelgebiet*; pochodzi z: *Übersichtskarte von Mitteleuropa*, wyd. Reichsamt..., Berlin 1934; **skala 1 : 300 000**; z lewej strony legenda; kolor., składana, st. bdb., nad legendą plama z atramentu; wym. ok. 565x880 mm; *Karte der Provinz Ostpreußen*; **cena: 190 zł**
128. **GDAŃSK, PRUSY ZACHODNIE I WSCHODNIE.** Mapa Prus wschodnich i zachodnich,, skala 1 : 1 000 000, pochodzi z *Andrees Allgemeiner Handatlas...*, wyd. Bielefeld u Leipzig Velhagen u Klasing, przed 1939, oprac. G. Jungk, ryt. H. Anschütz, O. Simon, G. Kirchner; w lewym górnym rogu mapka języków używanych w Prusach Wschodnich (*SPRACHENKARTE VON OSTPRUESZEN*, skala 1 : 2 000 000), na verso mapy delty Wisły (*DANZIG UND WEICHSELDELTA*, skala 1 : 500 000) i okolic Gdańska (*DANZIG und Umgebung*, skala 1 : 200 000), lit. kolor., st. db, składana, rozdarcia w miejscu złożenia, wym. ok. 470x443 mm; **cena: 50 zł**
129. **GDAŃSK.** Mapa Wolnego Miasta Gdańsk z poprawkami naniesionymi w 1936 r.; zaznaczono m.in. miejscowości wypoczynku dla młodzieży i obozy młodzieżowe, na północy Koleczkowo, na południu Sztum; pochodzi z *Karte des Deutschen...*, skala 1 : 100 000, wyd. Reichsamt..., 1942; legenda; na verso tyt. i nieaktualna pieczęć własnościowa; kolor., składana, st. bdb; wym. ok. 880x685 mm; *Stadt- und Landkreis Danzig, Stadtkreis Zoppot und Kreis Großes Werder*; **cena: 180 zł**
130. **GDAŃSK.** Mapa Wolnego Miasta Gdańsk, pochodzi z serii: *Karte des Deutschen...*; **skala 1 : 100 000**, wyd. Reichsamt..., 1930; 32 części klejone płótnem, legenda; kolor., st. db. (nieznaczny ubytek papieru w prawym górnym rogu, żółte plamy, odręczny dopisek ołówkiem); wym. ok.: 980x760 mm; *Karte des Gebietes der Freien Stadt Danzig*; **cena: 120 zł**
131. **GDAŃSK.** Schematyczny plan Gdańska z mapą okolic, *Meßtischblatt 4*, szczegółowo przedstawiających obszar WMG, na północy Brętowo (obecnie dzielnica Gdańska), na południu miejscowość Kowale, skala 1 : 25 000, wyd. 1929; w dole niewielka ramka z mapą Wolnego Miasta Gdańsk; legenda; dwubarwny (kolorem oznaczono zbiorniki wodne), st. db., składana, przetarcia na złożeniach, zdublowany na papierze, po fachowej konserwacji; wym. ok. 565x594 mm; *Danzig*; **cena: 120 zł**



132



133

132. **KIELPINO**. Mapa okolic Kielcina (na północy), obszar WMG, na południu Klonowo, *Meßtischblatt* 460., skala 1 : 25 000, wyd. Reichsamt..., 1937; legenda, dwubarwna z kolorem liniowym (kolorem oznaczono zbiorniki wodne i granicę polsko-gdańską), składana, st. bdb; wym. ok. 540x580 mm; *Kel-pin*; **cena: 140 zł**
133. **OSTASZEWO**. Mapa okolic Ostaszewa (na południu), na północy Przemysław, obszar WMG, *Meßtischblatt* 464., skala 1 : 25 000, wyd. Reichsamt..., 1925; legenda; cz.-b., składana, st. bdb.; wym. ok. 543x583 mm; *Schöneberg*; **cena: 140 zł**
134. **PAWŁOWO**. Mapa okolic miejscowości Pawłowo, obszar WMG, na północy Zaskoczyn, na południu Szczodrowo, *Meßtischblatt* 1876/538, skala 1 : 25 000, wyd. Reichsamt..., 1925; legenda; cz.-b. z kolorem liniowym (kolorem oznaczono granicę państwową), składana, st. bdb; wym. ok. 538x580 mm; *Gr. Paglau*; **cena: 140 zł**
135. **PRĘGOWO**. Mapa okolic Pręgowa, obszar WMG, na północy Skrzyszewo, na południu Mierzyszyn, *Meßtischblatt* 461, skala 1 : 25 000, wyd. Reichsamt..., 1925; legenda; cz.-b. z kolorem liniowym (kolorem oznaczono granicę państwową), składana, st. db., niewielkie ślady nadpalenia; wym. ok. 568x596 mm; *Prangenu*; **cena: 140 zł**
136. **PRUSZCZ GDAŃSKI**. Mapa okolic Pruszcza Gdańskiego, obszar WMG, na północy Jankowo Gdańskie, na południu Kłodawa, skala 1 : 25 000, *Meßtischblatt* 1777, wyd. Reichsamt..., 1936; legenda; cz.-b., składana, st. bdb.; wym. ok. 597x577 mm; *Praust*; **cena: 140 zł**
137. **PRUSZCZ GDAŃSKI**, dzisiejszy pow. gdański. Mapa okolic Pruszcza Gdańskiego, *Meßtischblatt* 12, szczególnie przedstawiających obszar WMG, na północy miejscowość Bąkowo, na południu Kleszczewko, skala 1 : 25 000, wyd. WMG 1928; w dole niewielka ramka z mapą Wolnego Miasta Gdańsk; legenda; dwubarwny (kolorem oznaczono zbiorniki wodne), st. bdb., mapa zdublowana na papierze, ślady złożań, w dole odręczne notatki ołówkiem; wym. 565x597 mm; *Praust*; **cena: 140 zł**
138. **SOBOWIDZ**. Mapa okolic miejscowości Sobowidz, obszar WMG, na północy Kłodawa, na południu Godziszewo, skala 1 : 25 000, 539., wyd. Reichsamt..., 1925; legenda; dwubarwna z kolorem liniowym (kolorem oznaczono zbiorniki wodne i granicę państwową), składana, st. bdb.; wym. ok. 570x598 mm; *Sobbowitz*; **cena: 140 zł**

Gdańsk pod niemiecką okupacją

139. **GDAŃSK, KŁAJPEDA, PRUSY WSCHODNIE.** Mapa topograficzna Prus Wschodnich z Gdańskiem, na północy Kłajpeda, na południu Warszawa, skala 1 : 100 000, wyd. Reichsamt..., 1940; nieaktualna pieczęć własnościowa, legenda; kolor., składana, st. bdb.; wym. ok. 549x696 mm; *OSTPREUSSEN*; **cena: 100 zł**
140. **GDAŃSK.** Mapa okolic Gdańska, przedruk, na północy Wiczlino, na południu Juszkowo, pochodzi z *Karte des Deutschen...*, skala 1 : 100 000, wyd. Reichsamt..., 1941; z prawej str. legenda; na dolnym marginesie niewielka mapka, z zaznaczonymi granicami powiatów utworzonych przez administrację hitlerowską; nieaktualna pieczęć własnościowa cz.-b., st. bdb.; wym. 481x382 mm; 70. *Danzig*; **cena: 95 zł**
141. **GDAŃSK.** Mapa okolic Gdańska, na północy Wiczlino, na południu Juszkowo, pochodzi z *Karte des Deutschen...*, skala 1 : 100 000, wyd. Reichsamt..., 1941; z prawej str. legenda; na dolnym marginesie niewielka mapka, z zaznaczonymi granicami powiatów utworzonych przez administrację hitlerowską oraz przebieg wcześniejszej granicy z Polską; nieaktualna pieczęć własnościowa; cz.-b., st. bdb.; wym. ok. 500x400 mm; 70. *Danzig*; **cena: 95 zł**
142. **GDAŃSK.** Mapa wybrzeża Zatoki Gdańskiej, na północy Władysławowo, na południu Juszkowo, oprac. w 1936 r.; pochodzi z *Karte des Deutschen...*, skala 1 : 100 000, wyd. Reichsamt..., 1941; nieaktualna pieczęć własnościowa, z prawej str. legenda; kolor., składana, st. bdb.; wym. ok. 660x700 mm; *Großblatt 13 Danzig-Putzig*; **cena: 150 zł**
143. **GDAŃSK.** Mapa Zatoki Gdańskiej ze schematycznym planem Gdańska, na północy Władysławowo, na południu Juszkowo, pochodzi z *Karte des Deutschen...*, **skala 1 : 100 000**, wyd. Reichsamt..., 1941; kolorem oznaczone zmienienia nazw miejscowości; z prawej strony legenda; dwubarwna, składana, st. bdb.; wym. ok. 846x797 mm; *Großblatt 13 Danzig-Putzig*; **cena: 120 zł**

Gdańsk i Ziemie Odzyskane w powojennej rewizjonistycznej kartografii niemieckiej

Przez wiele lat po zakończeniu II wojny światowej w zachodnich Niemczech utrzymywała się nadzieja na odzyskanie terenów przyznanych Polsce na mocy decyzji poczdamskich. Tereny te uznawano za znajdujące się jedynie tymczasowo pod *polską administracją* (*polnische Verwaltung*). To przekonanie o przejściowym charakterze polskiej państwowości na ziemiach zachodnich i północnych dotyczyło także terenów dawnego Wolnego Miasta Gdańska. Z tej przyczyny publikowano w latach 60-tych mapy z zaznaczonymi granicami sprzed 1939 roku.

144. **GDAŃSK, ZIEMIE ODZYSKANE, NIEMCY.** Mapa administracyjna Niemiec w granicach według stanu z 1937 r. z Wolnym Miastem Gdańsk; pochodzi z: *Die Bundesrepublik Deutschland in Karten*; oprac. Statistisches Bundesamt, Institut für Landeskunde, Bad Godesberg, Institut für Raumforschung, druk. Institut für Angewandte Geodäsie, Frankfurt n. Menem 1965; skala 1 : 1 000 000; w prawym dolnym narożniku ramka z tyt. i legendą, na verso nieaktualna pieczęć własnościowa, nad górną ramką drugi tyt. w jęz. niem., ang. i franc.: *Deutschland in den Grenzen von 1937. Höhenschichten und Verwaltungsgrenzen. Stand: 1.4.1964. Germany (Boundaries as of 1937). Layer Tints and administrative Boundaries as of 1 April 1964. Allemagne dans les frontières de 1937. Teintes hypsométriques et limites administratives du 1 avril 1964*; druk kolor., st. bdb., złożenia; wym. arkusza: ok. 1360x1000 mm; *Deutschland. Ausgabe mit Verwaltungsgrenzen, Stand 1.4.1964. In den Deutschen Ostgebieten unter polnischer bzw. sowjetischer Verwaltung, Stand 1.9.1939*; **cena: 250 zł**
145. **GDAŃSK, ZIEMIE ODZYSKANE, NIEMCY.** Mapa Niemiec w granicach według stanu z 1937 r. z Wolnym Miastem Gdańsk; pochodzi z: *Die Bundesrepublik Deutschland in Karten*; oprac. Statistisches Bundesamt (...), 1962; skala 1 : 1 000 000; w prawym dolnym narożniku ramka z tyt. i legendą, nad górną ramką drugi tyt. w jęz. niem., ang. i franc., druk kolor., st. bdb., złożenia; wym. arkusza: ok. 1360x1000 mm; *Deutschland. Relief und Landschaftsnamen*; **cena: 200 zł**
146. **GDAŃSK, ZIEMIE ODZYSKANE, NIEMCY.** Mapa Niemiec w granicach według stanu z 1937 r. z Wolnym Miastem Gdańsk; oprac. Berücksichtigung der auf der Technischen Konferenz über die Internationale Weltkarte, 1968, druk. Institut für Angewandte Geodäsie, Frankfurt n. Menem; skala 1 : 1 000 000; w prawym dolnym narożniku ramka z tyt. i legendą; druk kolor., st. bdb., pośrodku złożenie; wym. arkusza: ok. 1370x1130 mm; *Deutschland*; **cena: 200 zł**

Niemieckie plany gdańskiego portu po 1945 r.

Od niemieckiego rewizjonizmu do uznania skutków II wojny światowej

Poniższe plany portu gdańskiego obrazują przemiany w kartografii niemieckiej odnośnie ziem zachodnich i północnych na przykładzie Gdańska. Na mapie z 1964 roku prawie wszystkie nazwy są niemieckie bez polskich odpowiedników, tak było też w wypadku wyspy Ostrów, którą nazwano tutaj *DER HOLM*. Na mapie z 1972 nomenklatura się zmienia na: *HOLM / (OSTRÓW)*, w 1977 na *OSTRÓW / (HOLM)* i ta takie podwójne nazewnictwo występuje w większości prezentowanych map. Na mapie z 1988 pojawia się jedynie polska nazwa *Ostrów*.



147



148



149

147. **GDAŃSK**. Plan Nowego Portu w 1964 r.; Nr 391, Deutschen Hydrographischen Institut, Hamburg 1964; skala 1 : 15 000, w górnym prawym rogu nieaktualna pieczęć własnościowa; druk kolor., st. bdb., ślad złożenia; wymiary mapy: 512x697 mm; *Ostsee, Deutsche Küste, die Weichsel von Neufahrwasser bis Danzig*; **cena: 150 zł**
148. **GDAŃSK**. Plan Nowego Portu w 1972 r.; Nr 59, Deutschen Hydrographischen Institut, Hamburg 1972; skala 1 : 15 000, w górnym prawym rogu nieaktualna pieczęć własnościowa; druk kolor., st. bdb., ślad złożenia; wymiary mapy: 565x791 mm; *Ostsee, Hafen und Reede von Danzig*; **cena: 150 zł**
149. **GDAŃSK**. Plan Nowego Portu i Portu Północnego w 1977 r.; Nr 59, Deutschen Hydrographischen Institut, Hamburg 1977; skala 1 : 15 000, na verso nieaktualna pieczęć własnościowa; druk kolor., st. bdb., ślad złożenia; wymiary mapy: 565x791 mm; *Ostsee, Polnische Küste, Hafen und Reede von Danzig (Gdańsk)*; **cena: 150 zł**
150. **GDAŃSK**. Plan Nowego Portu i Portu Północnego w 1980 r.; Nr 59, Deutschen Hydrographischen Institut, Hamburg 1980; skala 1 : 15 000; druk kolor., st. bdb., ślad złożenia; wymiary mapy: 565x790 mm; *Ostsee, Polnische Küste, Hafen und Reede von Danzig (Gdańsk)*; **cena: 150 zł**
151. **GDAŃSK**. Plan Nowego Portu i Portu Północnego w 1986 r.; Nr 59, Deutschen Hydrographischen Institut, Hamburg 1986; skala 1 : 15 000; druk kolor., st. bdb., ślad złożenia, delikatne zagniecenia; wymiary mapy: 566x791 mm; *Ostsee, Polnische Küste, Hafen und Reede von Danzig (Gdańsk)*; **cena: 150 zł**
152. **GDAŃSK**. Plan Nowego Portu i Portu Północnego w 1987 r.; Nr 59, Deutschen Hydrographischen Institut, Hamburg 1987; skala 1 : 15 000; druk kolor., st. bdb., ślad złożenia; wym. mapy: 566x791 mm; *Ostsee, Polnische Küste, Hafen und Reede von Danzig (Gdańsk)*; **cena: 150 zł**
153. **GDAŃSK**. Plan Nowego Portu i Portu Północnego w 1988 r.; skala 1 : 15 000, Nr 1444, Bundesamt für Seeschifffahrt und Hydrographie, Hamburg 1988; druk kolor., st. bdb., ślad złożenia; wymiary mapy: 468x750 mm; *Ostsee, Hafen Gdańsk*; **cena: 150 zł**

Gdynia

154. **GDYNIA, OKSYWIE, PUCK, WEJHEROWO, HEL, WŁADYSŁAWOWO.** Mapa północnej części Kaszub, bez Gdańska (okolice Żarnowca, Pucka i Wejherowa); anonim, 1906; skala 1 : 100 000; lit. cz.-b., st. bdb., mapa podzielona na 32 części podklejone płótnem, składana w formę książeczki, okładka twarda, na verso mapy odręczna notatka; wym. ok. 680x575 mm; bez tyt.; **cena: 250 zł**
155. **GDYNIA.** Plan portu w Gdyni, na północy miejscowość Pierwoszyño, skala: 1 : 25 000, wyd. Reichsamt..., po 1939 (data na mapie: 1938); cz.-b., kolorem oznaczone ziemczenia nazw miejscowości; legenda; dwubarwny, st. bdb., ślady złożeń, zagięcia górnej krawędzi; wym. 538x578 mm; 1477 *Gotenhafen*; **cena: 250 zł**

Pozostałe mapy pomorskie

156. **BOŻANKA.** Topograficzna mapa okolic miejscowości Bożanka, na północy miejscowość Trzebielino, na południu Ponikła, *Meßtischblatt* 530, skala 1 : 25 000, oprac. 1815, wyd. Reichsamt..., 1919; legenda, dwubarwny (kolorem oznaczono zbiorniki wodne), st. db., składana (rozdarcia arkusza w miejscach złożenia); wym. ok. 565x600 mm; tyt. nad górną ramką: *Friedrichshuld*; **cena: 140 zł**
157. **CHMIELNO,** pow. kartuski. Mapa okolic Chmielna (na południu), na północy miejscowość Mirachowo, oprac. 1877, wyd. Preussische Landesaufnahme 1906; **skala 1 : 25 000**; dwubarwny (kolorem oznaczono zbiorniki wodne), st. bdb., składana; wym. ok. 540x580 mm; *Chmelno*; **cena: 140 zł**
158. **CHWASZCZYNO,** pow. kartuski. Mapa okolic Chwaszczyna, na północy Koleczkowo, na południu Nowy Tuchom, skala 1 : 25 000, wyd. Reichsamt..., 1942; kolorem oznaczono ziemczenia nazw miejscowości, które następowały po 1939 r.; legenda; dwubarwny, st. bdb., ślady złożeń, zagięcia i niewielkie naddarcia górnej krawędzi; wym. 567x595 mm; 1576 *Quassendorf / Quaschin*; RZADKIE; **cena: 190 zł**
159. **GNOJEWO,** pow. malborski. Mapa okolic Gnojewa, na północy Szymankowo, na południu Miłoradz,, skala 1 : 25 000, wyd. Reichsamt..., 1940; legenda; cz.-b. z kolorem liniowym (kolorem oznaczono granice okręgów na Wiśle i Nogacie), st. bdb., ślady złożeń; wym. 577x600 mm; 1979 *Gnojau*; **cena: 190 zł**
160. **GRABOWO KOŚCIERSKIE.** Mapa okolic Grabowa Kościerskiego, na północy miejscowość Kłobuczyno, na południu miejscowość Wielki Klincz, skala 1 : 25 000, wyd. Reichsamt..., 1941; legenda; na verso fragment innej mapy; cz.-b., st. bdb., ślady złożeń; wym. 577x600 mm; 1874 *Alt-Grabau*; **cena: 190 zł**
161. **KOŚCIERZYNA.** Mapa okolic Kościerzyny (na południu), na północy miejscowość Gostomie, skala 1 : 25 000, wyd. Reichsamt..., 1941; legenda; cz.-b., st. bdb., ślady złożeń; wym. 576x600 mm; 1873 *Berent*; **cena: 190 zł**
162. **KUŹNICA (JASTARNIA).** Mapa okolic Kuźnicy, skala 1 : 25 000, wyd. Reichsamt..., 1940; na legenda; cz.-b., st. bdb., ślady złożeń; wym. ok. 578x598 mm; 1277 *Kußfeld*; **cena: 190 zł**
163. **KWIDZYN.** Mapa topograficzna okolic Kwidzyna, na północy Nowa Wieś Królewska, na południu Łasin, **skala 1 : 100 000** (błędnie opisana jako 1 : 10 000); oprac. 1913, wyd. Reichsamt..., 1920; cz.-b., st. bdb., ślady złożeń; wym. ok. 587x535 mm; *Karte der Umgebung von Marienwerder*; **cena: 90 zł**
164. **LĘBORK.** Mapa okolic Lęborka, na północy Łeba, na południu Żakowo; pochodzi z *Karte des Deutschen...*, skala 1 : 100 000, wyd. Reichsamt..., 1941; nieaktualne pieczęcie własnościowe, legenda; cz.-b., składana, st. bdb; wym. ok. 800x848 mm; *Großblatt 12 Umgebung von Lauenburg i. Pom.*; **cena: 90 zł**
165. **MALBORK, TCZEW, GNIEW.** Mapa okolic Malborka, Tczewa i Gniewu, na północy Nowy Dwór Gdański, na południu Prabuty, pochodzi z *Karte des Deutschen...*, skala 1 : 100 000, wyd. Reichsamt..., 1941; legenda; kolor., składana, st. bdb.; wym. 830x720 mm; *Großblatt 27 Marienburg (Westpr.) – Preußisch Stargard*; **cena: 100 zł**
166. **PRĘGOWO.** Mapa okolic Pręgowa, na północy Łapino, na południu Mierzeszyn, 42, skala 1 : 25 000, wyd. Reichsamt..., 1940; legenda; cz.-b., składana, st. bdb; wym. ok. 598x577 mm; 1776 *Prangenu*; **cena: 190 zł**
167. **RYJEWO.** Mapa okolic Ryjewa, na południu rejonu Janowo, **skala: 1 : 25 000**, wyd. Reichsamt..., 1938; legenda; cz.-b., st. bdb., ślady złożeń; wym. 578x597 mm; 2179 *Rehhof*; **cena: 190 zł**

168. **SZTUM, MALBORK.** Mapa powiatów malborskiego i sztumskiego, na północy Nowy Staw, na południu Prabuty; pochodzi z *Karte des Deutschen...*, skala 1 : 100 000, wyd. Reichsamt..., 1936; legenda; cz.-b. z kolorem liniowym (kolorem oznaczono granice okręgów), składana, st. bdb.; wym. ok. 556x656 mm; *Kreise Marienburg und Stuhm*; **cena: 120 zł**
169. **USTKA.** Topograficzna mapa okolic Ustki, w głębi łądu miejscowość Damno; pochodzi z *Karte des Deutschen...*, skala 1 : 100 000, oprac.. 1892, wyd. Reichsamt..., 1929, legenda, cz.-b., st. db; wym. ok. 477x380 mm, tyt. 44. *Stolpmünde*; **cena: 90 zł**
170. **WISŁA.** Mapa okolic ujścia Wisły (wówczas w okręgu Rzeszy Gdańsk-Prusy Zachodnie), skala 1 : 25 000, wyd. Reichsamt..., 1943; legenda; cz.-b., st. bdb., ślady złożeń, górna krawędź lekko zagięta, dolna – naddarta; wym. 582x600 mm; 1678 *Weichselmünde*; **cena: 160 zł**



171



173

171. **WISŁA.** Rekonstrukcyjna mapa delty Wisły według stanu z ok. 1300 r. z uzupełnieniami naniesionymi przez H. Bertrama w 1907 i 1922 r.; pochodzi z: H. Bertram, O. Kloepfel, W. La Baume, *Das Weichsel-Nogat Delta*, Gdańsk 1924; podziałka 1 : 100 000; druk kolor., st. bdb., passe-partout, ślady złożeń; wym. 675x525 mm; *Das Weichseldelta um das Jahr 1300. Nach den in den Jahren 1907 u. 1922 hergestellten Rekonstruktionen von H. Bertram*; **cena: 100 zł**
172. **ŻUŁAWKA SZTUMSKA.** Mapa okolic Żuławki Sztumskiej (na południu), na północy Mojkowo, *Meißischblatt 626/1981*, skala 1 : 25 000, wyd. Reichsamt..., 1940; legenda; cz.-b. z kolorem liniowym (kolorem oznaczono granicę okręgów), st. bdb., ślady złożeń (na verso fragment innej mapy, kolor.); wym. ok. 574x600 mm; *Posilge*; **cena: 150 zł**
173. **ŻUŁAWY WIŚLANE.** Mapa Żuław Wiślanych z Gdańskiem, Malborkiem i Elblągiem – przedstawia historię osadnictwa w delcie Wisły z wykazem miejscowości powstałych po osuszeniu, oprac. prof. H. Bertram, rys. W. Schwarz, druk. O. Steinbach, pochodzi z: H. Bertram, *Die Eindeichung, Trockenlegung und Besiedlung des Weichseldeltas seit dem Jahre 1300 in ihrer geopolitischen Bedeutung*, Gdańsk 1935; druk offsetowy, kolor., st. bdb., ślady złożeń, drobne rdzawe plamki; wym. 449x309 mm; *Eindeichung, Trockenlegung und Besiedlung des Weichseldeltas seit 1300*; **cena: 100 zł**

WOJEWÓDZTWO WIELKOPOLSKIE

Podział administracyjny

174. **POZNAŃ.** Mapa administracyjna Poznańskiego z zaznaczonymi granicami powiatów wchodzących w skład Kraju Warty zarówno z rejencji poznańskiej (szamotulski, obornicki, poznański, grodziski, średzki, śremski, kościański), jak i z rejencji inowrocławskiej (wągrowiecki i gnieźnieński); kolor., legenda, składana, skala 1 : 100 000, st. db.; oprac. 1943, wyd. Reichsnährstand Verlag do 1945, druk. J. Stein & Söhne, wym. ok. 770x630 mm; *Karte des Kreises Posen-Land*; **cena: 90 zł**
175. **POZNAŃ.** Mapa administracyjna ziem włączonych do Rzeszy i Generalnej Guberni, z zaznaczonymi granicami wchodzących w skład Kraju Warty rejencji kaliskiej, inowrocławskiej i poznańskiej, a także granicami Okręgu Rzeszy Gdańsk-Prusy Zachodnie, oraz Generalnej Guberni; skala 1 : 100 000,

wyd. *POSENSCHE FEUERSOZIETÄT Selbstverlag Reichsgau Wartheland* (ta mapa to swego rodzaju reklama tego wydawnictwa) do 1941, cz.-b. z kolor liniowy, legenda, składana, st. db; wym. ok. 640x760 mm; **cena: 90 zł**

176. **POZNAŃ**. Niemiecka mapa administracyjna Poznańskiego z zaznaczonymi granicami gmin istniejących w końcu 1938 w dawnym polskim państwie, pochodzi z *Übersichtskarte von Mitteleuropa*; **skala 1 : 300 000**; wyd. Reichsamt..., 1939, cz.-b. (kolorami zaznaczono granice okręgów i zbiorniki wodne), legenda, składana, st. db, (rozdarcie w miejscu złożenia, nieaktualna pieczęć własnościowa); wym. ok. 645x500 mm; *Gemeindegrenzkarte des ehemaligen polnischen Staates / Stand 1938 (Staatsgrenze Ende 1938)*; **cena: 90 zł**
177. **ŚRODA WIELKOPOLSKA**. Mapa powiatu średzkiego, **skala 1 : 100 000**, wyd. do 1945, cz.-b, składany, st. db. (dopiski ołówkiem, rozdarcia w miejscach złożenia); wym.: ok. 340x438 mm; *KREIS Schroda*; **cena: 90 zł**
178. **WIELKOPOLSKA**. Topograficzna mapa pn. Wielkopolski; skala 1 : 100 000, wyd. 1940; kolorem czerwonym zaznaczone niem. nazwy miejscowości (wprowadzone przez administrację hitlerowską); legenda; cz.-b., składany, st. bdb., dolna krawędź lekko przybrudzona i zagnieciona, górny lewy narożnik przycięty; wym.: ok. 678x568 mm; *Schneidemühl*; **cena: 150 zł**

Skala 1 : 25 000

179. **GRODZISK WIELKOPOLSKI**. Topograficzna mapa okolic Grodziska Wielkopolskiego (na południu), na północy miejscowość Sielinko; **skala: 1 :25 000**, wyd. Reichsamt..., 1940, (1 wyd. 1892); kolorem czerwonym zaznaczone niem. nazwy miejscowości (wprowadzone przez administrację hitlerowską); legenda, cz.-b., st. db. (składana); wym. ok. 565x600 mm; tyt. 3764 *Grätz*; **cena: 110 zł**
180. **SIERAKÓW**. Topograficzna mapa okolic Sierakowa; na północy Kaczlin, na południu Lutomek, **skala: 1 :25 000**, oprac. 1893, wyd. Reichsamt..., 1940; **zaznaczone niem. nazwy miejscowości (wprowadzone przez administrację hitlerowską)**; cz.-b., st. sł. (składana), wym. ok. 610x650 mm; tyt. 3362 *Zirke*; **cena: 110 zł**
181. **UCIECHÓW**. Topograficzna mapa okolic Uciechowa, na północy Kolęda, na południu Bogdaj; **skala: 1 :25 000**; oprac. 1887, wyd. Reichsamt..., 1940; **kolorem czerwonym zaznaczone niem. nazwy miejscowości (wprowadzone przez administrację hitlerowską)**; kolorem różowym zaznaczone niem. nazwy miejscowości (wprowadzone przez administrację hitlerowską); legenda, nieaktualne pieczętki; cz.-b., składany, st. db.; wym.: ok. 565x600 mm; 4471 *Uciechow*; **cena: 110 zł**

Inne skale

182. **CHEŁMNO, CHOSZCZNO, LEGNICA, OLEŚNICA**. Mapa topograficzna okolic między Choszcznem i Chełmnem na północy, a Legnicą i Oleśnicą na południu cz.-b. z kolorem liniowym, st. db, 12 części podklejonych płótnem, **skala: 1 : 576 000**, wyd. przed 1939, wym. ok. 510x454 mm; tyt. na verso: *Fürstenberg*; **cena: 90 zł**
183. **KALISZ**. Topograficzna mapa okolic Kalisza (na południu) na północy Konin, skala 1 : 100 000, wyd. 1936, legenda, cz.-b. st. db (składana, drobne rozdarcia w miejscach złożenia), wym. ok. 825x725 mm; *Einheitsblatt Nr. 81 Kalisch*; **cena: 90 zł**
184. **KALISZ, SOBÓTKA**. Topograficzna mapa okolic Kalisza i Sobótki, oba na południu, na północy Chocz, pochodzi z *Karte des Deutschen...*, **skala 1 : 100 000**, wyd. Preussische Landesaufnahme, 1917, cz.-b., st. db (odręczne dopiski i oznaczenia ołówkiem na mapie, ślady złożenia); wym. ok. 480x378 mm, tyt. *Sobotka – Kalisz*; **cena: 90 zł**
185. **KŁODAWA**. Niemiecki przedruk polskiej topograficznej mapy okolic Kłodawy na południu, na północy miejscowość Boniewo, skala 1 : 100 000, oprac. WIG, wyd. Kriegskarten- und Vermessungsamt Warschau] 1940; cz.-b., stan db, wym. ok. 468x362 mm; tyt. nad górną ramką: *PAS 39 ŚLUP 28 Großblatt 69a SO Sonderausgabe! KŁODAWA*; **cena: 90 zł**
186. **KOŁO**. Topograficzna mapa okolic Koła (na północy rejonu przedstawionego), na południu Turek, pochodzi z *Karte des westlichen...*, **skala 1 : 100 000**, wyd. Preussische Landesaufnahme, 1918, legenda,

- cz.-b., st. db (odręczne notatki i oznaczenia ołówkiem, ślady złożień); wym. ok. 473x423 mm; tyt. C33 *Koło*; **cena: 90 zł**
187. **KONIN**. Topograficzna mapa okolic Konina (na północy rejonu przedstawionego), na południu miejscowość Dzierzbín, pochodzi z *Karte des westlichen...*, **skala 1 : 100 000**, wyd. Preussische Landesaufnahme, 1914, legenda, cz.-b., st. db (odręczne notatki i oznaczenia ołówkiem, ślady złożień); wym. ok. 410x360 mm; tyt. B 33. *Konin*; **cena: 90 zł**
188. **KOŹMIN WIELKOPOLSKI**. Topograficzna mapa okolic Koźmina Wielkopolskiego, na północy Jarocin, na południu Ligota; pochodzi z *Karte des Deutschen...*, **skala 1 : 100 000**, wyd. Preussische Landesaufnahme, 1891, cz.-b., st. db (odręczne dopiski i oznaczenia ołówkiem na mapie, ślady złożień); wym. ok. 477x378 mm, tyt. 350. *Koschmin*; **cena: 90 zł**
189. **LESZNO**. Topograficzna mapa okolic Leszna, na północy Bronikowo, na południu Poniec, pochodzi z *Karte des Deutschen...*, wyd. Preussische Landesaufnahme, 1895, cz.-b., st. db (ślady złożień, plamki na lewym brzegu arkusza), wym. ok. 440x375 mm; tyt. 348. *Lissa*; **cena: 90 zł**
190. **LESZNO**. Topograficzna mapa rejonu miasta Leszna, na mapie także m.in.: **Rawicz, Milicz**; pochodzi z *Topogr. Übersichtskarte...*, **skala 1 : 200 000**, oprac. 1901, wyd. Reichsamt..., 1920; legenda; częściowo kolor., składana, st. db; wym. ok. 425x360 mm; 106. *Lissa*; **cena: 120 zł**
191. **LESZNO, KOŚCIAN, ŚREM, GOSTYŃ**. Topograficzna mapa okolic Leszna, Kościana, Śremu i Gostynia, na północy Grodzisk Wielkopolski, na południu Pogorzela; pochodzi z *Karte des Deutschen...*, **skala 1 : 100 000**, wyd. Reichsamt..., 1928, legenda, cz.-b. st. db (składana, na verso brzegi arkusza klejone), wym. ok. 780x645 mm; *Einheitsblatt Nr. 80. Lissa - Kosten - Schrimm - Gostyn*; **cena: 90 zł**
192. **OSTROWO**. Mapa okolic Ostrowa, od wsi Kuchary na północy, do Grabowa na południu; cz.-b., 9 części podklejonych płótnem; **skala 1 : 100 000**, st. db.; wyd. przed 1939, wym. ok. 477x377 mm; tyt. na verso: *von Ostrowo*; **cena: 90 zł**
193. **POWIDZ, SŁUPCA**. Topograficzna mapa okolic Powidza (na północy) i Słupcy (na południu), pochodzi z *Karte des Deutschen...*, **skala 1 : 100 000**, wyd. Preussische Landesaufnahme 1916; cz.-b., st. db (odręczne dopiski i oznaczenia ołówkiem na mapie, ślady złożień); wym. ok. 480x380 mm, tyt. 303. *Powidz-Słupca*; **cena: 90 zł**
194. **POZNAŃ**. Mapa sztabowa okolic Poznania z połowy lat 50-tych XX wieku, na północy Wałcz, na południu Mieszków; na mapie zaznaczone wszystkie najważniejsze drogi, szosy i linie kolejowe w regionie; nad górną ramką napis: *POUFNE*, druk 1955, kolor., st. bdb (złożona); wym. 750x850 mm; tyt. nad górną ramką: *POLSKA SZTAB GENERALNY W.P. POZNAŃ-9 N-33-XXIX, XXX, XXXV, XXXVI*; **cena: 90 zł**
195. **POZNAŃ**. Topograficzna mapa okolic Poznania, na północy Wronki, na południu Stęszew; pochodzi z *Karte des Deutschen...*, skala 1 : 100 000, wyd. Reichsamt..., 1930, legenda, cz.-b. st. db (składana, zabrudzenia i drobne naddarcia arkusza), wym. ok. 790x680 mm; *Einheitsblatt Nr. 68 Posen*; **cena: 90 zł**
196. **POZNAŃ, WROCŁAW, OPOLE, PŁOCK, PIOTRKÓW**. Niemiecka mapa sztabowa regionu miast Poznań, Wrocław, Opole, Płock, Piotrków, **skala 1 : 300 000**, oprac. przez Kartogr. Abteilung des Stellvertretenden Generalstabes der Armee, 1914, wyd. anonim 1914 (?), na północy Biezuń, na południu Chrzanów; cz.-b., kolor liniowy (kolorem zaznaczone regiony niektórych miast), podzielona na 28 części podklejonych płótnem, st. db; wym. ok. 865x1120 mm; *Posen, Breslau, Oppeln, Plock, Piotrków*; **cena: 90 zł**
197. **ROGOŹNO**. Topograficzna mapa okolic Rogoźna na północy, na południu miejscowość Owińska, skala 1 : 100 000, oprac. 1933-34, wyd. WIG, Warszawa 1934; kolor., stan sł. (ślady złożień, ślady przetarcia w miejscach złożenia), wym. ok. 466x354 mm; tyt. nad górną ramką: *PAS 38 SŁUP 24 ROGOŹNO*; **cena: 90 zł**
198. **SOMPOLNO**. Topograficzna mapa okolic Sompolna, na północy miejscowość Skulsk, na południu Wrząca Wielka pochodzi z *Karte des westlichen...*, **skala 1 : 100 000**, wyd. Preussische Landesaufnahme, przed 1918, legenda, cz.-b., st. db (odręczne notatki i oznaczenia ołówkiem, ślady złożień); wym. ok. 423x358 mm; tyt. C 32. *Sompolno*; **cena: 90 zł**
199. **WRZEŚNIA**. Topograficzna mapa okolic Wrześni, na północy Czerniejewo, na południu Skarboszewo, pochodzi z *Karte des Deutschen...*, **skala 1 : 100 000**, wyd. Preussische Landesaufnahme, 1891,

cz.-b., st. db (odręczne dopiski i oznaczenia ołówkiem na mapie, ślady złożeń); wym. ok. 477x380 mm, tyt. 302. *Wreschen*; **cena: 90 zł**

200. **PYZDRY, MIŁOŚLAW**. Mapa okolic Pyzdr i Miłosławia (na północy), na południu Żerków; pochodzi z *Karte des Deutschen...*, **skala 1 : 100 000**, oprac. 1916, wyd. Reichsamt..., po 1921; kolor., st. db (odręczne dopiski i oznaczenia ołówkiem na mapie, ślady złożeń); wym. ok. 477x380 mm, tyt. 326. *Miloslaw - Pyzdry*; **cena: 80 zł**
201. **PYZDRY, WRZEŚNIA, MIŁOŚLAW**. Mapa okolic Pyzdr, Wrześni (na północy) i Miłosławia, oraz miejscowości Chocz, rys. W. Brose, sekcja 96 z: D.G. Reymann, wyd. C. Flemming, Głogów 1844-1874; w dole tłoczony znak wyd.; stal. cz.-b. z kolorem liniowym, st. db., ślady wilgoci, zabrudzenia, krańdzie podniszczone, przybrudzone i ponaddzierane; wym. pk. 382x290 mm; tyt. *Peisern* **cena: 280 zł**

WOJEWÓDZTWO DOLNOŚLĄSKIE

202. **BOGATYNIA, TUROSZÓW, ŻYTAWA (ZITTAU)**. Topograficzna mapa rejonu miasta Żytawy (historycznie związanego z Czechami, Łużycami Górnymi i **Dolnym Śląskiem**), Bogatyni i Turosszowa, **skala 1 : 200 000**, oprac. 1909, wyd. Reichsamt..., 1922; legenda; częściowo kolor., składana, st. db; wym. ok. 426x364 mm; 131. *Zittau*; **cena: 50 zł**
203. **CIESZYN, BIELSKO BIAŁA, KŁODZKO, NYSA. BRNO, OPAWA, NITRA**. Topograficzna mapa pogranicza Cesarstwa Niemieckiego i Austro-Węgier, na północy twierdze: Kłodzko i Nysa, na południu Nitra (w zachodniej Słowacji), Brno; **1 : 750 000**; wyd. K.u.k. MGI, 1914; kolor., st. bdb; wym. ok. 500x430 mm; *BRÜNN, TROPFAU, NEUTRA*; **cena: 120 zł**
204. **DOLNY ŚLĄSK, ZACHODNIA GRANICA POLSKI, BRANDENBURGIA**. Topograficzna mapa Brandenburgii oprac. Instytut Geodezji w Berlinie, po 1945 r., pochodzi z *Übersichtskarte von Mitteleuropa*; na północy Ueckermünde (nad Zalewem Szczecińskim), na południu Chojnów (w pow. legnickim), nadto obejmuje: Berlin, Szczecin, Gorzów Wielkopolski, Głogów, Lubin kolor., st. bdb., składana, legenda oraz nieaktualna pieczęć własnościowa, **skala 1 : 300 000**; wym. ok. 1335x1000 mm; *Brandenburg*; **cena: 400 zł**
205. **GŁOGÓW**. Topograficzna mapa rejonu miasta Głogów, na mapie także m.in.: **Wschowa, Koźuchów, Nowa Sól**; pochodzi z *Topographische Übersichtskarte des Deutschen Reiches*, **skala 1 : 200 000**, oprac. 1903, wyd. Reichsamt für Landesaufnahme, 1921, legenda; częściowo kolor., składana, st. db; wym. ok. 428x360 mm; 105. *Glogau*; **cena: 90 zł**
206. **JELENIA GÓRA**. Topograficzna mapa rejonu miasta Jelenia Góra, na mapie także m.in.: **Kamienna Góra, Bolków**; pochodzi z *Topogr. Übersichtskarte...*, **skala 1 : 200 000**, oprac. 1902, wyd. Reichsamt..., 1922; legenda; częściowo kolor., składana, st. db; wym. ok. 425x363 mm; 132. *Hirschberg*; **cena: 80 zł**
207. **JELENIA GÓRA**. Topograficzna mapa rejonu miasta Jelenia Góra; pochodzi z *Karte des Deutschen Reiches*, **skala 1 : 100 000**, oprac. 1889, wyd. Reichsamt..., 1936; legenda; stal. cz.-b., składana, st. db, wym. ok. 475x380 mm; 447. *Hirschberg in Schl. / 472. Schneekoppe*; **cena: 80 zł**
208. **KŁODZKO**. Topograficzna mapa rejonu miasta Kłodzko, na mapie także m.in.: **Nysa, Otmuchów, Paczków**; pochodzi z *Topogr. Übersichtskarte...*, **skala 1 : 200 000**, oprac. 1902, wyd. Preussische Landesaufnahme, 1919; legenda; częściowo kolor., składana, st. db; wym. ok. 425x360 mm; 145. *Glatz*; **cena: 80 zł**
209. **LEGNICA**. Topograficzna mapa rejonu miasta Legnica, na mapie także m.in.: **Złotoryja, Jawor, Chojnów**; pochodzi z *Topogr. Übersichtskarte...*, **skala 1 : 200 000**, oprac. 1901, wyd. Reichsamt..., 1923; legenda; częściowo kolor., składana, st. db; wym. ok. 427x360 mm; 118. *Liegnitz*; **cena: 90 zł**
210. **LEWIN KŁODZKI**. Topograficzna mapa rejonu miasta Lewin Kłodzki, na mapie także m.in.: **Prudnik**; pochodzi z *Topogr. Übersichtskarte...*, **skala 1 : 200 000**, oprac. 1902, wyd. Preussische Landesaufnahme, 1919; legenda; częściowo kolor., składana, st. db; wym. ok. 430x360 mm; 144. *Lewin*; **cena: 120 zł**
211. **OLEŚNICA**. Topograficzna mapa rejonu miasta Oleśnica, na mapie także m.in.: **Bierutów, Syców, Namysłów**; pochodzi z *Topogr. Übersichtskarte...*, **skala 1 : 200 000**, oprac. 1901, wyd. Reichsamt..., 1922; legenda; częściowo kolor., składana, st. db; wym. ok. 430x360 mm; 120. *Oels*; **cena: 90 zł**

212. **ŚLĄSK**. Topograficzna mapa Śląska, oprac. Instytut Geodezji..., po 1945 r., pochodzi z *Übersichtskarte von Mitteleuropa*; obejmuje Frankfurt, Poznań, Legnicę, Częstochowę, Katowice, Opole, Pragę, w centrum Wrocław; kolor., st. bdb., składana, legenda oraz nieaktualna pieczęć własnościowa, **skala 1 : 300 000**; wym. ok. 1310x940 mm; *Schlesien*; **cena: 280 zł**
213. **ŚWIDNICA**. Topograficzna mapa rejonu miasta Świdnica, na mapie także m.in.: **Dzierżoniów, Ząbkowice Śląskie, Strzelin**; pochodzi z *Topogr. Übersichtskarte...*, **skala 1 : 200 000**, oprac. 1901, wyd. Reichsamt..., 1920; legenda; częściowo kolor., składana, st. db; wym. ok. 427x360 mm; 133. *Schweidnitz*; **cena: 90 zł**
214. **WROCŁAW**. Plan Wrocławia z 1936, wyd. Pharus-Verlag G.m.b.H., Berlin przed 1939, skala 1 : 10 500, wykaz ulic, składana, st. sł (rozdarcia w miejscach złożenia); na dole mapki *GR. BRESLAU (skala 1 : 100 000)* i *Deutsch-Lissa (skala 1 : 20 000)*; wym. ok. 1240x960 mm: *Breslauer Adreßbuch 1936*; **cena: 90 zł**
215. **WROCŁAW**. Topograficzna mapa rejonu miasta Wrocławia, na mapie także m.in.: **Środa Śląska, Wołów, Trzebnica**; pochodzi z *Topogr. Übersichtskarte...*, **skala 1 : 200 000**, oprac. 1901, wyd. Reichsamt..., 1920; legenda; częściowo kolor., składana, st. db; wym. ok. 427x360 mm; 119. *Breslau*; **cena: 90 zł**
216. **ZGORZELEC**. Topograficzna mapa rejonu miasta Zgorzelec, na mapie także m.in.: **Lubań**; pochodzi z *Topogr. Übersichtskarte...*, **skala 1 : 200 000**, oprac. 1909, wyd. Reichsamt..., 1922; legenda; częściowo kolor., składana, st. db; wym. ok. 428x360 mm; 117. *Görlitz*; **cena: 90 zł**

WOJEWÓDZTWO KUJAWSKO-POMORSKIE

217. **BYDGOSZCZ, KANAŁ BYDGOSKI**. Topograficzna mapa okolic Bydgoszczy z bardzo dokładnym przebiegiem kanału, na północy miejscowość Wtelno, na południu Brzoza, pochodzi z *Karte des Deutschen...*, **skala 1 : 30 000**, wyd. Preussische Landesaufnahme 1913, legenda; cz.-b., 6 części podklejonych płótnem; st. db; wym. ok. 357x325 mm; tyt. na verso: 225. *Bromberg*; **cena: 150 zł**
218. **GOLUB-DOBRZYŃ**. Mapa okolic Golubia-Dobrzynia, na północy Łobdowo, na południu Elgiszewo, skala 1 : 100 000, pochodzi z *Karte des Deutschen...*, wyd. Preussische Landesaufnahme, 1913; stal. cz.-b., st. bdb., mapa podzielona na 6 części podklejonych płótnem; wym. ok. 358x327 mm; na verso szyldzik z tyt.: 227. *Gollub*; **cena: 80 zł**
219. **GOLUB-DOBRZYŃ**. Mapa okolic Golubia-Dobrzynia, na północy Łobdowo, na południu Działyń, pochodzi z *Karte des Deutschen...*, skala 1 : 100 000, przedruk z 1916 r., wyd. Reichsamt..., 1940; legenda; cz.-b., st. bdb; wym. 478x374 mm; 227 *Gollub*; **cena: 120 zł**
220. **GRUDZIĄDZ, KWIDZYN**. Mapa okolic Grudziądza (na północy) i Kwidzyna, na południu Wąbrzeźno; pochodzi z *Karte des Deutschen...*, skala 1 : 100 000, wyd. Reichsamt..., 1934; cz.-b., st. bdb., mapa podzielona na 12 części podklejonych płótnem; wym. ok. 687x662 mm; *Marienwerder – Graudenz*; **cena: 80 zł**
221. **INOWROCŁAW**. Topograficzna mapa okolic Inowrocławia (na południu), na północy Łabiszyn, pochodzi z *Karte des Deutschen...*, **skala 1 : 30 000**, wyd. Preussische Landesaufnahme, 1891, legenda; kolor., 6 części podklejonych płótnem; st. db; wym. ok. 358x332 mm; tyt. na verso: 253. *Hohensalza*; **cena: 90 zł**
222. **NAKŁO NAD NOTECIĄ**. Topograficzna mapa okolic Nakła nad Notecią, na północy Mrocza, na południu Szubin, pochodzi z *Karte des Deutschen...*, **skala 1 : 30 000**, wyd. Preussische Landesaufnahme 1897, legenda; cz.-b., 6 części podklejonych płótnem; st. db; wym. ok. 358x327 mm; tyt. na verso: 224. *Nakel a.d. Netze*; **cena: 90 zł**
223. **RADZIEJÓW, JEZIORO GOPŁO**. Topograficzna mapa okolic Radziejowa, na północy miejscowość Piaski, na południu Bytoń, pochodzi z *Karte des Deutschen...*, wyd. Preussische Landesaufnahme, 1916, legenda; częściowo kolor., 6 części podklejonych płótnem; st. db; wym. ok. 360x332 mm; tyt. na verso: 279. *Popowo -Radziejów*; **cena: 90 zł**
224. **TORUŃ**. Mapa sztabowa okolic Torunia z okresu poprzedzającego wybuch I wojny światowej, na północy Grudziądz, na południu Mogilno, kolor., wyd. K.u.k. Militärgeographisches Institut 1913, st. db, (rdzawe plamy na brzegach arkusza, zagięty lewy dolny róg); wym. ok. 482x670 mm; tyt. nad górną ramką: 36°53' THORN; **cena: 100 zł**

225. **TORUŃ**. Topograficzna mapa okolic Torunia (na południu), na północy Unisław, pochodzi z Karte des Deutschen..., wyd. Preussische Landesaufnahme 1880, cz.-b., 4 części podklejone płótnem, odręczne dopiski z epoki; st. d.; wym. ok. 340x283 mm; na verso uszkodzony tytuł: horn (pierwotnie Thorn) **cena: 60 zł**

WOJEWÓDZTWO LUBELSKIE

226. **ZAMOŚĆ**. Mapa okolic Zamościa (na północy), na południu miejscowość Lipsko, rys. F. Handtke, sekcja 154 D., z: D.G. Reymann, wyd. C. Flemming, Głogów 1844-1874; stal. cz.-b. z kolorem liniowym, st. db.; wym. płyty: ok. 366x270 mm; **cena: 90 zł**

WOJEWÓDZTWO LUBUSKIE

227. **BABIMOST**. Topograficzna mapa okolic Babimostu, na północy Smardzewo, na południu Wojnowo; *Meßtischblatt* 2125; **skala 1 : 25 000**, oprac. 1896, wyd. Reichsamt..., 1933; legenda; cz.-b., (zbiorniki wodne kolor.) st. db, składana; wym. ok. 595x600 mm; tyt. nad górną ramką: *Bomst*; **cena: 90 zł**
228. **GORZÓW WIELKOPOLSKI**. Mapa okolic Gorzowa Wielkopolskiego i Frankfurtu na Odrę, na północy Barlinek, na południu Krosno Odrzańskie, pochodzi z *Übersichtskarte von Mitteleuropa*; wyd. 1937; **skala 1 : 300 000**; legenda, kolor., składana, st. db (pożółkłe marginesy arkusza, drobne rozdarcia brzegów), wym. ok. 745x545 mm; 0 53 *Frankfurt a.O.*; **cena: 90 zł**
229. **GUBIN, KROSNO ODRZAŃSKIE, LUBSKO**. Topograficzna mapa okolic Gubina, Krosna Odrzańskiego i Lubuska, na północy Kunowice, na południu Jasień; skala 1 : 100 000 (?), wyd. przed 1939; legenda, cz.-b., składana st. db (lewy margines zagięty i przyklejony do verso; na verso pieczętka i odręczny dopisek); wym.: ok. 770x595 mm; *Guben-Crossen-Sommerfeld*; **cena: 150 zł**
230. **KROSNO ODRZAŃSKIE**. Topograficzna mapa okolic Krosna Odrzańskiego (na południu), na północy miejscowość Drzewce, pochodzi z *Karte des Deutschen...*, **skala 1 : 30 000**, wyd. Preussische Landesaufnahme 1898; cz.-b., 6 części podklejonych płótnem, legenda na płótnie, st. db; (rdzawe plamy, zaplamienia płótna), wym. ok. 365x300 mm; tyt. na verso: 321. *Crossen a.d. Oder*; **cena: 80 zł**
231. **KROSNO ODRZAŃSKIE**. Topograficzna mapa okolic Krosna Odrzańskiego, na północy miejscowość Łochowice, na południu Dąbie, *Meßtischblatt* 3956, skala 1 : 25 000, oprac. 1896, wyd. Reichsamt..., 1933; legenda; cz.-b., st. db, składana; wym. ok. 570x600 mm; tyt. nad górną ramką: *Crossen a.d. Oder*; **cena: 90 zł**
232. **MIĘDZYRZECZ, ŚWIEBODZIN, SULECHÓW, WOLSZTYN**. Mapa drogowa Ziemi Lubuskiej – okolice Międzyrzecza, Świebodzina, Sulechowa, Wolsztyna; w lewym dolnym rogu ramka z bardziej ogólną mapką fragmentu Wielkopolski i Niemiec; lit. cz.-b., st. sł., mapa podzielona na 20 części podklejonych płótnem, płótno poprzecierane na złożeniach, niewielkie ubytki papieru, liczne zabrudzenia i zaplamienia, minimalne ślady nadpalenia; wym. ok. 710x665 mm; skala 1 : 100 000 i tyt. na szyldziku na verso: *Karte für die Manöver der 2. Garde Division 1907*; **cena: 120 zł**
233. **WIEJCE**. Topograficzna mapa okolic miejscowości Wiejce, na północy miejscowość Koza, na południu Stryszewo, *Meßtischblatt* 1779, skala 1 : 25 000, oprac. 1893, wyd. Reichsamt..., 1934; legenda; cz.-b., st. db. (rdzawe plamki), składana; wym. ok. 570x600 mm; tyt. nad górną ramką: *Waitze*; **cena: 90 zł**

WOJEWÓDZTWO ŁÓDZKIE

234. **ŁĘCZYCA**. Niemiecki przedruk polskiej topograficznej mapy okolic Łęczycy (na południu), na północy miejscowość Wroczyń, **skala 1 : 100 000**, oprac. WIG, wyd. Kriegskarten- und Vermessungsamt Warschau] 1940; cz.-b., stan db, wym.: ok. 468x353 mm; tyt. nad górną ramką: *PAS 40 SŁUP Großblatt 355 NO Sonderausgabe! ŁĘCZYCA*; **cena: 90 zł**
235. **NIEMYSŁÓW**. Topograficzna mapa okolic Niemysłowa, na północy miejscowość Dominikowice, na południu Miłkowice, *Deutsche Heereskarte*, **skala: 1 : 25 000**, wyd. Chef des Kriegskarten- und Vermessungswesens 1944, legenda; jednobarwny, 6 części podklejonych płótnem, st. db (miejscami pożółkła, nad górną ramką nieaktualne pieczętka i odręczny dopisek), wym. ok. 588x520 mm; tyt.: *Briesenruh (Niemyslow) 4127 F*; **cena: 90 zł**

236. **PRZEDBÓRZ**. Topograficzna mapa okolic Przedbórza, na północy miejscowość Żarnów, na południu Wilczkowice, pochodzi z *Karte des westlichen Russlands*; skala 1 : 100 000, wyd. 1914, , legenda, cz.-b., st. db (złożona); wym. ok. 410x360 mm; tyt. *Przedbórz*; **cena: 90 zł**
237. **SIERADZ, SZCZERCÓW**. Topograficzna mapa okolic Sieradza i miejscowości Szczerców (na południu), na północy Szadek; pochodzi z *Karte des Deutschen...*, **skala 1 : 100 000**, wyd. Reichsamt..., Berlin 1941; rozbudowana legenda, st. db, wym. ok. 900x700 mm; tyt. nad górną ramką: *Großblatt 364 Schieratz-Szczercow*; **cena: 90 zł**

WOJEWÓDZTWO MAŁOPOLSKIE

238. **JORDANÓW**. Mapa topograficzna okolic Jordanowa, pogranicza Małopolski i Słowacji, na północy Sucha, na południu Rabczyca (węg. Rapcsicze), pochodzi z *Spezialkarte der österreichisch-ungarischen Monarchie*; **skala 1 : 75 000**; wyd. K.u.k. MGI, przed 1918; 8 części podklejonych płótnem, cz.-b; st. db (na verso odręczny dopisek); wym.: ok. 500x385 mm; *ZONE 7 KOL XXI. / MAKÓW uned PODVILK*; **cena: 100 zł**
239. **KRAKÓW, PRZEMYŚL, JAROSŁAW, KOSZYCE, LEWOCZA (STAROSTWO SPISKIE)**. Topograficzna mapa pogranicza dawnej Galicji i Słowacji; **1 : 750 000**; wyd. K.u.k. MGI, 1914; kolor., st. bdb; wym. ok. 500x430 mm; *KRAKAU, PRZEMYŚL, JAROSLAU, KASCHAU, LEUTSCHAU*; **cena: 120 zł**
240. **TYMBARK, RABKA**. Mapa topograficzna okolic Tymbarku i Rabki, na północy Wola Skrzydłańska, na południu Ochotnica; pochodzi z *Spezialkarte der österreichisch...*; **skala 1 : 75 000**; wyd. K.u.k. MGI, przed 1918; 15 części podklejonych płótnem, cz.-b; st.sł. (składana, rozdarcia w miejscach złożenia); wym.: ok. 500x390 mm; *ZONE 7. KOL XXII. / RABKA und TYMBARK*; **cena: 90 zł**
241. **TATRY, CHYŻNE**. Topograficzna mapa, **skala 1 : 100 000**, oprac. 1932-1933, druk. i wyd. WIG Warszawa 1934; częściowo kolor., składana, nieaktualne pieczętki własnościowe; st. db.; wym. 465x355 mm; *Pas 51. Stup 29. CHYŻNE*; **cena: 90 zł**
242. **WISŁA**. Niemiecki przedruk rosyjskiej mapy sztabowej (część nazw w alfabecie rosyjskim), pokazujący fragment biegu Wisły od Janiszewa na północy do Witkowic na południu; **skala 1 : 25 000**, oprac. Kartogr. Abt. d. Stellv. Generalstabes 1915; jednobarwna, st. sł. (złożona, rozdarcia w miejscu złożenia), wym. ok. 500x495 mm; *XXVIII 11-G Gruppe Warschau*; **cena: 90 zł**

WOJEWÓDZTWO MAZOWIECKIE

243. **BIAŁUTY**. Mapa okolic Białut (na północy) i Mławy, na południu Rostkowo, pochodzi z *Karte des Deutschen...*, skala 1 : 100 000, wyd. *Landesaufnahme, Zweigstelle*, 1920; fragment nieaktualnej pieczęci własnościowej; stal. cz.-b., st. bdb., mapa podzielona na 6 części podklejonych płótnem; wym. ok. 356x326 mm; na verso szyldzik z tyt.: *230. Bialutten-Mława*; **cena: 80 zł**
244. **GOZDOWO**. Topograficzna mapa okolic miejscowości Gozdowo, na mapie zaznaczono m. in: położoną w północnej części miejscowość Kaczanowo, położoną w południowej miejscowość Kołaczkowo; **skala: 1 : 25 000**, wyd. Reichsamt..., 1940; legenda; dwubarwny (kolorem oznaczone zmienienia nazw miejscowości); st. db (składana); wym. ok. 565x600 mm; tyt. *3771 Gozdowo*; **cena: 90 zł**
245. **WARSZAWA, LUBLIN, TWIERDZA MODLIN**. Mapa okolic Warszawy i Lublina, na północy Płońsk, na południu Biłgoraj; **1 : 750 000**; wyd. K.u.k. MGI, 1914; kolor., st. bdb; wym. ok. 500x430 mm; *WAR-SCHAU, LUBLIN, NOWO-GEORGIEWSK*; **cena: 120 zł**
- Twierdza Modlin**: u zbiegu Wisły, Narwi i Wkry, zbudowana z rozkazu Napoleona, według projektu generała François de Chasseloup-Laubata; przemianowana w 1834 roku przez Rosjan na Nowogieur-giewsk i rozbudowana w latach 1832-1841; modernizowana w latach 1894-1900 i od 1912.
246. **WARSZAWA**. Warszawa-Mokotów, **skala 1 : 25 000**, mapa szczegółowa dzielnicy, wyd. WIG, Warszawa 1931; legenda; cz.-b., st. db (zagięcia rogów i naddarcia brzegów arkusza), wym.: ok. 545x495 mm; *PAS 40 - SŁUP 32 - B WARSZAWA-MOKOTÓW*; **cena: 180 zł**

WOJEWÓDZTWO OPOLSKIE

247. **NIEMODLIN**. Mapa powiatu niemodlińskiego, na północy Brzeg, na południu Biała; pochodzi z *Karte des Deutschen...*, skala 1 : 100 000, wyd. Reichsamt..., 1937; na prawym i dolnym marginesie legenda; cz.-b. z kolorem liniowym, składana, st. bdb; wym. ok. 524x640 mm; *Kreis Falkenberg*; **cena: 120 zł**
248. **OPOLE**. Topograficzna mapa rejonu miasta Opole, na mapie także m.in.: **Brzeg, Grodków, Kluczbork**; pochodzi z *Topogr. Übersichtskarte...*, skala 1 : 200 000, oprac. 1901, wyd. Reichsamt..., 1921; legenda; częściowo kolor., składana, st. db; wym. ok. 428x360 mm; 134. *Oppeln*; **cena: 100 zł**

WOJEWÓDZTWO PODKARPACKIE

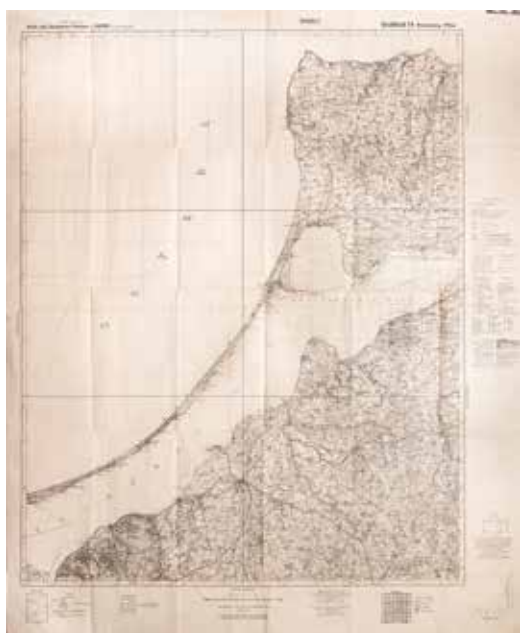
249. **BRZOZÓW, SANOK**. Topograficzna mapa okolic Brzozowa (na północy) i Sanoka (na południu), autorstwa A. Rogiń, pochodzi z *Spezialkarte der österreichisch...*, skala 1 : 75.000, wyd. K.u.k. MGI, 1905, cz.-b., st. sł. (ślady złożenia, zabrudzenia i zagięcia rogów arkusza); wym. ok. 535x450 mm; tyt. *ZONE 7 COL. XXVI. BRZOZOW und SANOK*; **cena: 90 zł**
250. **JASŁO, DUKLA**. Topograficzna mapa okolic Jasła (na północy) i Dukli (na południu), autorstwa K. Höllera, pochodzi z *Spezialkarte der österreichisch...*, skala 1 : 75.000, wyd. K.u.k. MGI, 1894, cz.-b., st. sł. (ślady złożenia, zabrudzenia i zagięcia rogów arkusza); wym. ok. 540x420 mm; tyt. *ZONE 7 COL. XXV JASŁO und DUKLA*; **cena: 60 zł**
251. **LEŻAJSK**. Mapa okolic między Leżajskiem na południu a Wołą Dereźniańską na północy, cz.-b., st. db, 4 części podklejone płótnem; wym. ok. 372x295 mm; brak tyt.; **cena: 90 zł**

WOJEWÓDZTWO ŚLĄSKIE

252. **GLIWICE**. Mapa topograficzna Górnego Śląska między Kotulinem a Tarnowskimi Górami na północy, na południu między Rudami a Mikołowem, skala 1 : 100 000, wyd. Preussische Landesaufnahme, 1904, cz.-b., podzielona na 12 części podklejonych płótnem, st. db (zaplamienia), wym. 570x500 mm; *Karte der Umgegend von Gleiwitz*; **cena: 90 zł**
253. **GLIWICE**. Topograficzna mapa rejonu miasta Gliwice, na mapie także m.in.: **Zabrze, Bytom, Katowice**, pochodzi z *Topogr. Übersichtskarte...*, skala 1 : 200 000, oprac. 1902, wyd. Reichsamt..., 1932 (?); legenda; częściowo kolor., składana, st. db; wym. ok. 428x360 mm; 147. *Gleiwitz*; **cena: 90 zł**
254. **GÓRNY ŚLĄSK**. Topograficzna mapa Górnego Śląska, oprac. Instytut Geodezji..., po 1945 r., pochodzi z *Übersichtskarte von Mitteleuropa*; obejmuje Wrocław, Ołomuniec, Częstochowę, w centrum aglomeracja katowicka; kolor., st. bdb., legenda oraz nieaktualna pieczęć własnościowa, skala 1 : 300 000; wym. ok. 760x690 mm; *Karte von Oberschlesien*; **cena: 280 zł**
255. **LUBLINIEC**. Topograficzna mapa rejonu miasta Lubliniec, na mapie także m.in.: **Częstochowa, Woźniki**; pochodzi z *Topogr. Übersichtskarte...*, skala 1 : 200 000, oprac. 1902, wyd. Preussische Landesaufnahme, 1914, legenda; częściowo kolor., składana, st. db; wym. ok. 425x360 mm; 135. *Lublinitz*; **cena: 100 zł**
256. **PSZCZYNA**. Topograficzna mapa rejonu miasta Pszczyzna, na mapie także m.in.: **Cieszyn, Bielsko, Żywiec**; pochodzi z *Topogr. Übersichtskarte...*, skala 1 : 200 000, oprac. 1902, wyd. Preussische Landesaufnahme, 1919 (?); legenda; częściowo kolor., składana, st. db; wym. ok. 423x360 mm; 157. *Pleß*; **cena: 100 zł**
257. **RACIBÓRZ**. Topograficzna mapa rejonu miasta Racibórz, na mapie także m.in.: **Głogówek, Koźle, Głubczyce**; pochodzi z *Topogr. Übersichtskarte...*, skala 1 : 200 000, oprac. 1901, wyd. Preussische Landesaufnahme, 1919 (?); legenda; częściowo kolor., składana, st. db; wym. ok. 430x363 mm; 146. *Ratibor*; **cena: 90 zł**
258. **RACIBÓRZ, GŁUBCZYCE**. Topograficzna mapa okolic śląskich miast: Głubczyce, Racibórz, Bruntał (na Śląsku Czeskim), Hulczyn (na Śląsku Opawskim); pochodzi z *Karte des Deutschen...*, skala 1 : 100 000, wyd. Reichsamt..., 1941; legenda, st. db, wym. ok. 890x700 mm; tyt. nad górną ramką: *Großblatt 127 Leobschütz - Ratibor - Freudenthal - Hultschin*; **cena: 90 zł**

WOJEWÓDZTWO ŚWIĘTOKRZYSKIE

259. **KIELCE**. Topograficzna mapa okolic Kielc (na północy rejonu przedstawionego), na południu Rzeszów, *Deutsche Heereskarte*, 1943, skala: 1 : 300 000, legenda; kolor., st. sł. (ślady złożeń zabrudzenia, zagięcia rogów), wym. ok. 655x495 mm; tyt.: *Blatt-Nr. R51 Kielce*; cena: 90 zł
260. **RAKÓW, STASZÓW**. Mapa okolic Rakowa i Staszowa, na północy Iwaniska, na południu Strzegom; skala 1 : 100 000, wyd. przed 1918; 6 części podklejonych płótnem, cz.-b., st. db; wym.: ok. 370x290 mm; tyt. brak; cena: 70 zł



261



264

WOJEWÓDZTWO WARMIŃSKO-MAZURSKIE

261. **BRANIEWO, PIŁAWA** (ros. *Балтийск*). Mapa okolic Zalewu Wiślanego z Braniewem i Piławą, na północy Kurowo (obecnie Pionierskij), na południu Płoskinia; pochodzi z *Karte des Deutschen...*, skala 1 : 100 000, wyd. Reichsamt..., 1939; nieaktualna pieczęć własnościowa, legenda; cz.-b. (nazwy kilku miejscowości podkreślone na czerwono), składana, st. bdb.; wym. 778x952 mm; *Großblatt 14 Braunschweig-Pillau*; cena: 150 zł
262. **DZIAŁDOWO**. Topograficzna mapa okolic Działdowa (na północy), na południu miejscowość Podkrajewo, pochodzi z *Karte des Deutschen...*, wyd. Preussische Landesaufnahme, 1916, legenda; cz.-b.; st. db; wym. ok. 355x325 mm; bez tytułu; cena: 90 zł
263. **ELBLĄG**. Mapa okolic Elbląga, na północy Próchnik (obecnie dzielnica Elbląga), na południu Jelonki, pochodzi z *Karte des Deutschen...*, skala 1 : 100 000, oprac. 1913, wyd. Reichsamt..., 1937 (?), legenda, cz.-b., składana, st. db; wym. ok. 480x375 mm; 101. *Elbing*; cena: 80 zł
264. **LIDZBARK WARMIŃSKI**. Mapa powiatu lidzbarskiego, na północy Pieniężno, na południu Biskupiec; pochodzi z *Karte des Deutschen...*, skala 1 : 100 000, wyd. Reichsamt..., 1934; legenda; częściowo kolor., podzielona na 18 części podklejonych płótnem, st. bdb; wym. ok. 757x595 mm; *Kreis Heilsberg*; cena: 120 zł

WOJEWÓDZTWO ZACHODNIOPOMORSKIE

265. **BANIE**. Topograficzna mapa okolic miejscowości Banie (na południu), na północy Borzym, *Meßtischblatt 1406/2853*, skala 1 : 25 000, oprac. 1888, wyd. Reichsamt..., 1924; legenda; cz.-b., st. db, składana; wym. ok. 597x645 mm; tyt. nad górną ramką: *Bahn*; cena: 90 zł

266. **BOBOLICE**. Topograficzna mapa okolic Bobolic (na północy), na południu miejscowość Radomyśl; pochodzi z *Karte des Deutschen...*, skala 1 : 100 000, oprac. 1879, wyd. Reichsamt..., 1928, legenda; cz.-b., st. db (rozdarcia brzegów arkusza, ślad złożenia); wym. ok. 480x380 mm; tyt. nad górną ramką: 126. *Bublitz*; **cena: 80 zł**
267. **DARŁOWO**. Topograficzna mapa okolic Darłowa, na północy miejscowość Postomino, na południu Karnieszewice, pochodzi z *Karte des Deutschen...*, skala 1 : 30 000, wyd. Preussische Landesaufnahme, przed 1918; cz.-b., 6 części podklejonych płótnem; st. db, wym. ok. 345x295 mm; tyt. na verso: 66. *Rügenwalde*; **cena: 90 zł**
268. **DOLICE**. Topograficzna mapa okolic miejscowości Dolice (na północy), na południu Warszyn, *Meßtischblatt 1410/2857*, skala 1 : 25 000, oprac. (1892), wyd. Reichsamt..., 1934; legenda; cz.-b., st. db, składany (na verso fragment innej mapy, kolor.; wym. ok. 470x580 mm; tyt. nad górną ramką: *Dölitz*; **cena: 90 zł**
269. **GRYFICE**. Topograficzna mapa okolic Gryfic, na północy miejscowość Trzebieszewo, na południu Płoty; pochodzi z *Karte des Deutschen...*, skala 1 : 100 000, oprac. 1894, wyd. Reichsamt..., 1940; legenda; cz.-b., st. sł. (rozdarcia brzegów arkusza, ślad zalania w lewym dolnym rogu, ślady po taśmie klejącej, ślad złożenia, odręczny dopisek); wym. ok. 480x380 mm; tyt. nad górną ramką: 123. *Greifenberg i. Pom.*; **cena: 70 zł**
270. **GRYFICE**. Mapa okolic Gryfic z połowy XX wieku, z zaznaczonymi granicami dawnego podziału administracyjnego, na północy Trzebiatów, na południu Nowogard, cz.-b. z kolorem liniowym, st. sł. (ślady złożenia, podniszczone brzegi arkusza); wym. ok. 432x546 mm; brak tyt.; **cena: 70 zł**
271. **GRYFICE, WOLIN**. Topograficzna mapa okolic zachodniopomorskich miast Gryfice, Trzebiatów, Wolin; pochodzi z *Karte des Deutschen...*, skala 1 : 100 000, wyd. Reichsamt..., 1941; legenda, nieaktualne pieczętki własnościowe; cz.-b., st. sł. (złożona, brzegi arkusza klejone, rdzawe plamki), wym. ok. 830x715 mm; tyt. nad górną ramką: *Großblatt 23 Greifenberg i. Pom - Treptow a.d. Rega -Wollin*; **cena: 80 zł**
272. **KOŁOBRZEG**. Topograficzna mapa fragmentu wybrzeża Bałtyku między Kamieniem Pomorskim a Kołobrzegiem, pochodzi z *Liebenow's Mittel-Europa*; skala 1 : 300 000, wykon. Lithographische Anstalt von Leopold Kraatz in Berlin, wyd. Hermann Oppermann, Hannover, ok. 1870; lit. cz.-b., składana, klejona płótnem; wym. ok. 398x313 mm; *Colberg 24*; **cena: 150 zł**
273. **KOŁOBRZEG**. Topograficzna mapa okolic Kołobrzegu, na południu Wartkowo; pochodzi z *Karte des Deutschen...*, skala 1 : 100 000, oprac. 1892, wyd. Reichsamt..., 1938, legenda; cz.-b., st. db (odręczny dopisek na górze); wym. ok. 480x380 mm; 93. *Kolberg*; **cena: 90 zł**
274. **MIELNO STARGARDZKIE**. Topograficzna mapa okolic Mielna Stargardzkiego, na mapie zaznaczono m.in.: Krzemień (na północy), Bytowo (*Butow*), Poźrzadło (na południu); skala: 1 : 25 000, wyd. Reichsamt..., 1939 (1 wyd. 1892), cz.-b., st. sł. (składana, w miejscach złożenia naddarcia); wym. ok. 480x560 mm; tyt. *Gr. Mellen 2659 / 1246*; **cena: 90 zł**
275. **NOWOGARD**. Mapa topograficzna Powiatu Naugard, na północy Wolin, na południu Stargard; pochodzi z *Karte des Deutschen...*, skala 1 : 100 000, wyd. Reichsamt..., 1932, cz.-b. z kolorem liniowym, legenda, składana, st. sł. (rozdarcia w miejscach złożenia, odręczne dopiski); wym. ok. 780x740 mm; *Kreis Naugard*; **BARDZO RZADKIE cena: 120 zł**
276. **PYRZYCE**. Topograficzna mapa okolic Pyrzyca, na północy miejscowość Żabów, na południu Letnin, *Meßtischblatt 2855*, skala 1 : 25 000, oprac. 1892, wyd. Reichsamt..., 1934; legenda; cz.-b., st. db, składana (na verso fragment innej mapy, kolor., wym. ok. 500x600 mm; tyt. nad górną ramką: *Pyritz*; **cena: 90 zł**
277. **STARGARD**. Mapa topograficzna okolic Stargardu między Goleniowem na północy, a Pyrzycami na południu; pochodzi z *Karte des Deutschen...*, skala 1 : 100 000, wyd. Reichsamt..., 1932, dwubarwny (kolorem oznaczono zbiorniki wodne), legenda, składana, st. db (nieznaczny ubytek papieru w prawym dolnym rogu, na dole plamki); wym. ok. 755x630 mm; *Umgebung von Stargard*; **cena: 100 zł**
278. **SZCZECIN**. Mapa okolic Szczecina od Polic na północy do Gartz na południu, cz.-b., st. db, 12 części podklejonych płótnem; skala 1 : 100 000, wyd. przed 1939, st. db; wym. ok. 610x440 mm; tyt. na verso: *Karte der Umgebung von Stettin*; **cena: 90 zł**

279. **SZCZECIN**. Mapa okolic Szczecina, na północy Nowogard, na południu Stargard, rys. W. Hammer, wyd. Flemmings Verlag (tłoczona pieczęć), ok. 1860; stal. cz.-b. (zbiorniki wodne i większe miejscowości kolor.), s. db; wym. płyty: ok. 400x278 mm; *Stettin*; **cena: 90 zł**
280. **ŚWINOUJŚCIE**. Topograficzna mapa okolic Świnoujścia; pochodzi z *Karte des Deutschen...*, skala 1 : 100 000, oprac. 1890, wyd. Reichsamt..., 1932, legenda; cz.-b., st. db (rozdarcie brzegów arkusza, ślady złożenia); wym. ok. 480x380 mm; tyt. nad górną ramką: 121. *Swinemünde*; **cena: 90 zł**
281. **WIDUCHOWA**. Topograficzna mapa okolic miejscowości Widuchowa, na północy Krajnik, na południu Lubicz, *Meßtischblatt 1405/2852*, skala 1 : 25 000, oprac. (1890), wyd. Reichsamt..., 1933; legenda; cz.-b., st. db, składana (na verso fragment innej mapy, kolor.); wym. ok. 565x600 mm; tyt. nad górną ramką: *Fiddichow*; **cena: 70 zł**
282. **WOLIN**. Topograficzna mapa okolic Wolina, na północy Kamień Pomorski, na południu miejscowość Dobra, skala 1 : 200 000, oprac. 1903, wyd. Reichsamt..., 1925, legenda; częściowo kolor., wielokrotnie składana, st. db; wym. ok. 459x390 mm; 45. *Wollin*; **cena: 90 zł**
283. **ŻYDOWO**. Topograficzna mapa okolic miejscowości Żydowo, na północy miejscowość Wietrzno, na południu Gołogóra, (611/1966), wyd. przed 1939; cz.-b., st. db, ślady złożenia; wym. ok. 455x460 mm; *Sydow*; **cena: 200 zł**

CZECHY / ŚLĄSK OPAWSKI

284. **HULCZYN**. Topograficzna mapa rejonu miasta Hulczyn (*Hultschin*, obecnie w Czechach, na Śląsku Opawskim); pochodzi z *Topogr. Übersichtskarte...*, skala 1 : 200 000, oprac. 1902, wyd. Preussische Landesaufnahme, 1919 (?); legenda; częściowo kolor., wielokrotnie składana, st. db; wym. ok. 427x360 mm; 156. *Hultschin*; **cena: 50 zł**

EUROPA

285. **EUROPA ŚRODKOWA**. Mapa lotnicza Europy Środkowej z III Rzeszą Niemiecką po przyłączeniu Białegostoku i Lwowa do Generalnej Guberni; na verso mapa Europy Zachodniej i części Atlantyku; naniesione specjalne podziałki na oznaczenie odległości; na marginesach legenda; *Weltkarte 1 : 4000000 in Kegelprojektion*, Generalstab der Luftwaffe, 1941; druk kolor. na arkuszu z wodoodpornego tworzywa sztucznego, st. bdb., zażółcenia, ślady złożenia, zabrudzenia, ślady odręcznych adnotacji; wym. ok. 894x785 mm; *Ostsee-Balkan*; **cena: 150 zł**

MAPA ĆWICZEBNA LWP

286. **MAPA ĆWICZEBNA LUDOWEGO WOJSKA POLSKIEGO**. Przedruk sowieckiej mapy sztabowej z 1938 (szczegóły topograficzne fantazyjne), skala: 1 : 25 000, wyd. 1949, nieaktualna pieczęć własnościowa, kolor., st. sł. (składana, na górze rozdarcie w miejscu złożenia, na dole odręczne dopiski); napis nad górną ramką: SZTAB GENERALNY / MAPA ĆWICZEBNA Nr. 1 Arkusz C; **cena: 120 zł**

 DRUKI ULOTNE

287. **POZNAŃ.** *Dodatek nadzwyczajny do nru 44 dziennika poznańskiego- Poznań 23 luty 1866*, strona z dziennika poznańskiego informująca o zaistniałym w Reichstagu konflikcie Króla z izbą poselską., st. db, niewielki ubytek na krawędzi kartki; wym. ok. 190x215 mm; **cena: 50 zł**
288. **KRAKÓW.** *Odezwa komisji tymczasowej skonfederowanych stronnictw niepodległościowych Kraków 1 grudnia 1912*, Odezwa ogłaszająca powstanie Komisji tymczasowej skonfederowanych stronnictw niepodległościowych. Komisja była porozumieniem polskich partii politycznych, działających w Galicji i Królestwie Polskim, zawarte 10 listopada 1912 w Wiedniu. W skład porozumienia wchodziły organizacje i partie takie jak : Polska partia socjalistyczna, Polskie stronnictwo ludowe , Polska Partia Socjalno-Demokratyczna Galicji i Śląska Cieszyńskiego, Stronnictwo Postępowo-Demokratyczne, Związek Patriotów, Związek Chłopski, Narodowy Związek Chłopski. Celem jej powołania była koordynacja działań niepodległościowych w oparciu o Austro-Węgry, st. śr, postrzępione krawędzie i ubytki na krawędziach afiszu; wym. ok. 315x230 mm; **cena: 40 zł**
289. **KRAKÓW.** *Komunikat sekretariatu K.S.S.N do komisji skonfederowanych stronnictw niepodległościowych [1913]*, w sprawie powołania nowego zrzeszenia pod nazwą Związek Patriotów, st. db , nieznaczne ubytki , wym. ok. 315x230 mm; **cena: 40 zł**
290. **KRAKÓW, DRUŻYNY STRZELCKIE.** *Polacy! Kraków w sierpniu 1914. Zarząd Główny Polskiego Skarbu Wojskowego*, druk ulotny zachęcający do finansowego wspierania polskich organizacji strzeleckich walczących po stronie państw centralnych, st. bdb; wym. ok. 235x155 mm; **cena: 40 zł**
291. **KRAKÓW, DRUŻYNY STRZELCKIE.** *Żołnierze polskich drużyn sokolich! 8 sierpnia 1914*, Odezwa Komisji skonfederowanych stronnictw niepodległościowych, st. bdb; wym. ok. 235x160 mm; **cena: 50 zł**
292. **I WOJNA ŚWIATOWA.** *Polacy! [Inc.:] Z chwilą, gdy na zegarze dziejowym wybiła wielka godzina, zwiastująca okres olbrzymich wstrząśnięć i przewrotów [...]: [Warszawa, 1 października 1914 r.]*, ulotka zachęcająca ludność Królestwa Polskiego do walki przeciwko Cesarstwu Rosyjskiemu, st. bdb; wym. ok. 245x155 mm; **cena: 40 zł**
293. **WARSZAWA, LEGIONY POLSKIE.** *Obywatele !*, nieoznaczona ulotka [1915]. Informuje o zajęciu przez Niemców i legiony polskie Warszawy, st. bdb, nieznaczne postrzępienie, wym. ok. 170x105 mm; **cena: 50 zł**
294. **I WOJNA ŚWIATOWA, PPS.** *Towarzysze! Obywatele! kwiecień 1915*, druk z okazji 1 maja, st. bdb, wym. ok. 230x175 mm; **cena: 40 zł**
295. **LEGIONY POLSKIE.** *Konfederacja Narodowa polska, Do ogółu polskiego 3 maj 1915*, Druk wydany przez komitet centralny konfederacji narodowej polskiej chwalać legiony polskie i zachęcająca do wstępowania i wspierania legionów, **Konfederacja Narodowa Polska** (lub Konfederacja Polska) powstała w listopadzie 1914 roku na terenach Królestwa Polskiego w wyniku rozpadnięcia się Zjednoczenia Organizacji Niepodległościowych, jako reprezentacja polityczna nurtu narodowego lewicy niepodległościowej., st. db, nieznaczne postrzępienia i ubytki na krawędziach arkusza; wym. ok. 175x110 mm; **cena: 50 zł**
296. **I WOJNA ŚWIATOWA.** *Polacy ! czerwiec 1915* , Ulotka wydane przez ludzi związanych z Narodową Demokracją, podpisanych jako *Polacy Narodowcy*. Ulotka wzywa do walki o Polskę; wym. ok. 230x175 mm; **cena: 50 zł**
297. **WARSZAWA, LIGA Kobiet POGOTOWIA WOJENNEGO.** *Do wszystkich kół ligi kobiet pogotowia wojennego 1915*, **Liga Kobiet Polskich Pogotowia Wojennego** (do sierpnia 1916 Liga Kobiet Pogotowia Wojennego) – organizacja kobieca działająca w latach 1913–1918 w Królestwie Polskim. Liga Kobiet Pogotowia Wojennego utworzona została z inicjatywy Izy Moszczeńskiej, Jadwigi Marcinowskiej, Teresy Ciszkwiczowej i Heleny Ceysingerówny w kwietniu 1913 roku w Warszawie; wym. ok. 210x145 mm; **cena: 40 zł**

298. **LEGIONY POLSKIE.** *Polacy ! odezwa Departamentu Wojskowego Naczelnego Komitetu Narodowego wrzesień 1915, Odezwa Departamentu Wojskowego naczelnego komitetu narodowego, organizacji powstałej 16 sierpnia 1914 w Krakowie, w wyniku porozumienia polskich środowisk konserwatywnych i demokratycznych. W założeniu miał być najwyższą władzą wojskową, polityczną i skarbową dla Polaków zamieszkujących Galicję. Na jego czele stanął Juliusz Leo. Komisja w odezwie wzywa do zażegnania zaistniałych sporów wśród drużyn strzeleckich., st. bdb; wym. ok. 230x160 mm; **cena: 50 zł***
299. **WARSZAWA, KONFEDERACJA POLSKA.** *Konfederacja Polska 1915, ulotka wydana z okazji 85 rocznicy powstania listopadowego; wym. ok. 175x110 mm; **cena: 40 zł***
300. **I WOJNA ŚWIATOWA.** *W ważnej sprawie. [Inc.:] Jeszcze dawniej przed wojną, kiedy tylko przyszła jaka ważna sprawa, obchodząca cały naród polski, my zawsze zabieraliśmy głos albo w piśmie naszym „Polska”, albo w osobnych odezwach [...] : w czerwcu, 1915 roku / Redakcja „Polski”, Redakcja czasopisma „Polska” organ Narodowego Związku Chłopskiego, agituje chłopów do wstępowania do Legionów; wym. ok. 240x135 mm; **cena: 40 zł***
301. **GALICJA.** *Rozporządzenie c.k Namiestnika w Galicji z dnia 9. stycznia 1916 L633/Z.A.O dotyczące drobnego handlu mąki, Druk informujący mieszkańców Galicji o ustalonych cenach mąki. Wypisane ceny i zobowiązania sprzedających i kary za nieprzestrzeganie rozporządzenia, st. db (mały ubytek na krawędzi); wym. ok. 315x200 mm; **cena: 40 zł***
302. **PIOTRKÓW.** *Postanie wielkanocne do rodaków, Rozkotysały się serca dzwonoń kościelnych, 16 kwietnia 1916, Orędzie bp. Władysława Bandurskiego. Orędzie porównuje zmartwychwstanie Polski do zmartwychwstania Chrystusa, st. bdb; wym. ok. 330x249 mm; **cena: 60 zł***
303. **LEGIONY POLSKIE, CENTRALNY KOMITET NARODOWY.** *Komunikat Zgłoszenie przez Józefa Piłsudskiego dymisji, 6 października 1916, druk wyjaśniający przyczyny złożenia dymisji przez Józefa Piłsudskiego Powstał na zjeździe w Warszawie 18 XII 1915 z przekształcenia Komitetu Naczelnego Zjednoczonych Stronnictw Niepodległościowych. W skład CKN wchodził działacze PPS (Frakcji Rewolucyjnej), Narodowego Związku Robotniczego (NZR), Polskiego Stronnictwa Ludowego w Królestwie Polskim (PSL „Wyzwolenie”), Związku Niepodległości (Związku Inteligencji Niepodległościowej) i Związku Patriotów (potem Partii Niezawisłości Narodowej), Stronnictwa Narodowo-Radykalnego oraz Ligi Kobiet Pogotowia Wojennego, jednak przywódczą rolę odegrali w nim politycy grupy Piłsudskiego, st. bdb(nieznaczne ubytki na krawędziach, ślad zaplamienia na prawym górnym rogu); wym. ok. 335x 220 mm; **cena: 50 zł***
304. **I WOJNA ŚWIATOWA , WARSZAWA.** *Do społeczeństwa i wojska polskiego 14 października 1916, Druk Ligi Państwowości Polskiej , zał. 1915; głosiła konieczność połączenia Galicji z Królestwem Polskim; W 1916 poparła akt 5. listopada i weszła do Rady Narodowej. Druk uzasadnia poparcie dla Legionów jako jedynej siły mogącej przywrócić Polsce podmiotowość; wym. ok. 350x215 mm; **cena: 50 zł***
305. **I WOJNA ŚWIATOWA, WARSZAWA.** *Rodacy ! Wypowiedzenie przez Rumunie wojny mocarstwom wzmacnia siły Rosji, Odezwa Centralnego Komitetu Narodowego informująca o przyłączeniu się Rumunii do Ententy. Zachęca do dalszej walki z carem; wym. ok. 290x230 mm; **cena: 40 zł***
306. **I WOJNA ŚWIATOWA.** *Polska ulotka z 1916 roku - Ratujmy dzieci! Główny Komitet Ratunkowy apeluje do polskiego społeczeństwa o wsparcie dzieci w trudnym okresie I wojny światowej; wym. ok. 380x220 mm; **cena: 40 zł***
307. **I WOJNA ŚWIATOWA.** *Ulotka komisji szkolnej Centralnego Komitetu Narodowego protestująca przeciwko germanizacji na ziemiach okupowanych przez Niemcy i Austro-Węgry, Warszawa wrzesień [1916], st. bdb; wym. ok. 420x200 mm; **cena: 40 zł***
308. **I WOJNA ŚWIATOWA.** *Obywatele !, Polska ulotka z 1917 r. Centralny Komitet Narodowy żąda spełnienia niemieckich obietnic w tworzeniu państwa polskiego. Podpisane PPS, Centralny Komitet Narodowy, PSL, Partja Niezawisłości Narodowej , st. bdb; wym. ok. 360x240 mm; **cena: 50 zł***
309. **PIOTRKÓW TRYBUNALSKI.** *Obywatele - brutalny Krzyżak- Niemiec od szeregu lat wysysa jak wampir krew z naszego ludu, Piotrków 1917, ulotka wydana w czasie kryzysu przysięgowego. ulotka o antyniemieckim charakterze zachęcająca do manifestacji przeciwko niemieckim władz okupacyjnych. Podpisana przez Rade narodową okręgu Piotrowskiego, zjednoczenie stronnictw demokratycznych, polskie stronnictwo ludowe, polską partię socjalistyczną . ligę kobiet pogotowia wojskowego i polską organizację wojskową; wym. ok. 230x150 mm; **cena: 50 zł***

310. **I WOJNA ŚWIATOWA, WARSZAWA.** Oświadczenie Polskiego Stronnictwa Ludowego, *Podług rozszerzanych póturzędownie wieści los i ustrój państwowy Polski ma zostać niebawem przesądzony przez przyłączenie jej do Austrii [...]*Warszawa, 15.XI.1917, st. bdb; wym. ok. 240x140 mm; **cena: 40 zł**
311. **I WOJNA ŚWIATOWA, WARSZAWA.** Ulotka z 25 grudnia 1917, *Oświadczenie. wobec toczących się na froncie wschodnim rokowań pokojowych stronnictwa*, ulotka przedstawiająca pogląd na wschodnią granicę państwa polskiego (Królestwa Polskiego) podpisane przez PPS, PSL, stronnictwo niezawisłości narodowej, zjednoczenie stronnictw demokratycznych; wym. ok. 160x130 mm; **cena: 50 zł**
312. **I WOJNA ŚWIATOWA, WARSZAWA.** *Do Narodu Polskiego! Warszawa, 8 października 1918 r. Generał Witold Orski, Do narodu polskiego!* Ulotka z 8 października 1918 r. Gen. W. Orskiego. Wzywa do usunięcia sił okupacyjnych Niemiec i Austrii z ziem polskich. Zachęca ochotników do wstąpienia do wojska polskiego i Polaków do przejścia władzy w kraju; wym. ok. 320x160 mm; **cena: 50 zł**
313. **LIGA KOBIEC POLSKICH POGOTOWIA WOJENNEGO.** *gdy wszystko co jeszcze żywe w narodzie polskim, wyteżę swe siły (...)*, ulotka ligi kobiet polskich pogotowia wojennego przedstawiająca program Ligi i wyrażająca poparcie dla Józefa Piłsudskiego, Warszawa 14 V 1918, st. bdb; wym. ok. 155x140 mm; **cena: 40 zł**
314. **WARSZAWA.** *Zewsząd okoleni wrogami, wśród najcięższych warunków powstaje z wielkiej niewoli - Polska nowa zjednoczona i niepodległa - budowana przez wszystkie stany.* Ulotka Włociańskiego Związku Oświaty apelująca o pomoc w tworzeniu oświaty na wsi [...], [1919], st. bdb; wym. ok. 200x140 mm; **cena: 40 zł**
315. **POWSTANIA ŚLASKIE.** Polska ulotka zachęcająca do głosowania na Polskę w plebiscycie [1919], Na ulotce informacje na temat zadłużenia państwa polskiego i niemieckiego. Na wierzchu sugestywna grafika ukazująca Polskę jako szlachcica trzymającego małą sakwę i Niemca uginającego się pod wielkim worem długów, ulotka w jez. polskim i niemieckim, st. db (nieznaczne postrzępienia krawędzi); wym. ok. 240x345 mm; **cena: 60 zł**
316. **PUŁAWY.** *Pierwszą troską Rządu przy odbudowie Zmartwychwstającej Polski jest niezaprzeczenie wojsko i skarb*, ulotka lubelskiego stowarzyszenia zajmującego się opieką na żołnierzami i kombatantami, Apeluje się do mieszkańców pow. Puławskiego do składania na rzecz towarzystwa 1% dochodów na rzecz poboru; wym. ok. 205x175; **cena: 50 zł**
317. **WARSZAWA, WOJNA POLSKO-BOLSZEWICKA.** *Polacy! [Inc.:] Oto nadeszła chwila, kiedy się decydują nasze losy - przyszłość (...)*, Warszawa 1920, ulotka Organizacji żołnierskiej sekcja frontu, zachęcająca do wytrwania i czynnej walki z Bolszewikami, krytykuje strajki i partyjne kłótnie, przypomina rosyjskie represje i ostrzega przed nadchodzącymi okrucieństwami bolszewików, st. bdb; wym. ok. 300x150 mm; **cena: 60 zł**
318. **WARSZAWA.** Polska ulotka z 1922 r do subskrypcji obligacji państwowych, na pierwszej stronie zachęta a odwrocie warunki subskrypcji. st. bdb (minimalne ubytki i nieznaczne zagięcia krawędzi); wym. ok. 180x150 mm; **cena: 40 zł**
319. **ZAMACH MAJOWY.** *Żądamy !* 1) wyboru Marszałka Piłsudskiego na prezydenta Rzeczypospolitej., druk wydany przy okazji wydarzeń zamachu majowego, Podpisany pod tym Centralny Związek Osadników, Związek Strzelecki i Związek Powstańców Śląskich domaga się nominacji Piłsudskiego na prezydenta i rozpisania nowych wyborów, 28 maj 1926; wym. ok. 235x155 mm; **cena: 50 zł**
320. **WARSZAWA.** *Rewja Federacji na froncie gospodarczym*, Federacji Obrońców Ojczyzny (organizacji zrzeszającej polskich weteranów wojskowych biorących udział w walkach w latach 1914-1921). Zachęca wszystkich byłych żołnierzy do zawarcia ubezpieczenia społecznego za jej pośrednictwem; wym. ok. 400x290 mm; **cena: 50 zł**
321. **POZNAŃ.** *Wirr bitten davon Kenntnis zu nehmen (...)*, druk informujący o zmianie nazwy towarzystwie przemysłu naftowego braci nobel w Polsce na Bałtycko-amerykańskie towarzystwo importu ropy. Prosi się potencjalnych klientów o zapoznanie się z aktualnymi informacjami. Wydane w Poznaniu 15 października 1920, st. bdb; wym. ok. 280x200 mm; **cena: 50 zł**
322. **POZNAŃ.** *Ubezpieczcie stogi !* Afisz reklamujący ubezpieczenia od skutków pożarów w Krajowym Ubezpieczeniu Ogniomym. Na odwrocie rozpisane ceny produktów rolnych. K.U.O. to istniał od 1913 r. początkowo jako Poznański Prowincjonalny Socjet Ogniomowy, by w 1920 r. zmienić nazwę na Krajowe Ubezpieczenie Ogniomowe w Poznaniu. Przedsiębiorstwo miało siedzibę w Poznaniu przy pl. Nowomiejskim 8. Było instytucją samorządową, publiczno-prawną. Afisz wyd. w 1932., st. śr. postrzępiona jedna z krawędzi z nieznacznymi ubytkami; wym. ok. 310x235 mm, **cena: 80 zł**

REKLAMY

323. **BYDGOSZCZ.** Druk reklamujący wystawę mebli otwartą w Bydgoszczy 14 czerwca, przed 1939, st. db; wym. ok. 155x235 mm; *poucza Jak urządzić MIESZKANIE...*; **cena: 40 zł**
324. **CZĘSTOCHOWA.** Druk reklamujący budyń czekoladowo-śmietankowy, produkowany przez „Lubianę” Wytwórnię Artykułów Spożywczych Zdzisława Kabzińskiego w Częstochowie, przed 1939, druk kolor., st. db, drobne ubytki papieru; wym. ok. 90x125 mm; *WYTWÓRNIA „LUBIANA” BUDYŃ czekoladowo-śmietankowy...*; **cena: 40 zł**



326



327



331



333

325. **GDYNIA.** Druk reklamujący olej arachidowy produkowany przez Zakłady Przemysłu Tłuszczowego im. Mieczysława Migały, na verso przepis; przed 1939, druk kolor., st. db; wym. ok. 85x70 mm; *OLEJ ARACHIDOWY luksusowy RAFINOWANY...*; **cena: 60 zł**
326. **HOF-KA.** Druk reklamujący przedwojenne żarówki HOF-KA, przed 1939, druk kolor., st. db, cienki papier, wym. ok. 230x305 mm; *o gwarantowanej jakości! HOF-KA*; **cena: 40 zł**
327. **JASŁO.** Druk reklamujący filię sprzedaży wyrobów tkackich z magazynu wysyłkowego z Korczyny obok Krosna w Jaśle, przed 1918, lit., wytłaczana st. bdb., wym. ok. 195x290 mm; *JÓZEF BAJGROWICZ*; **cena: 200 zł**
328. **MORSZYN.** Druk reklamujący kurort Morszyn, wyd. Galewski i Dau, Warszawa lata 20, st. db, wym. ok. 175x215 mm; **cena: 60 zł**
329. **POZNAŃ;** Broszura zawierająca informacje m.in. o zakładach fabrycznych Knorr w Starołęce pod Poznaniem, wyd. Fr. Krajan Sp. Z o. o. Poznań, ok. 1934, st. db, rozdarcia, zabrudzenia; na grzbiecie taśma klejąca, wym. ok. 150x215 mm; *Knorr*; **cena: 100 zł**
330. **SZCZECIN.** Plakat reklamujący maszynę do pisania Ideal, Schreibmaschinen-Zentrale Wilhelm Brock, Szczecin, ok. 1910; druk kolor., st. bdb., plakat po fachowej konserwacji; wymiary arkusza: ok. 308x452 mm; **cena: 600 zł**
331. **WARSZAWA. DOBROLIN.** Druk reklamujący zaprawę, produkowaną przez Fabrykę Przetworów Chemicznych „Dobrolin”, lata 30. XX w.; druk kolor., st. bdb., wym. ok. 130x190 mm; **cena: 40 zł**
332. **WARSZAWA. DOBROLIN.** Druk reklamujący proszek do prania i mycia, produkowany przez Fabrykę Przetworów Chemicznych „Dobrolin”, lata 30. XX w.; druk kolor., st. bdb., wym. ok. 245x170 mm; *MYTOL*; **cena: 40 zł**
333. **WARSZAWA.** Druk reklamujący środek do farbowania tkanin Kakadu, produkowany przez Wytwórnię Chemiczną Ammon, A. Moniuszko i Ska. Warszawa, druk Lit. St. Mertens, lata 30. XX w.; druk kolor., st. bdb., delikatne żółtawe plamki na marginesach; wym. ok. 238x338 mm; *Barwniki „Kakadu” do domowego farbowania tkanin*; **cena: 180 zł**

AKCJE, LISTY ZASTAWNE

334. **GDAŃSK**. Blankiet polisy ubezpieczeniowej Danziger Freuersozietat (gdańskiego towarzystwa przeciwpożarowego), Gdańsk po 1940, st.db; wym. 290x205 mm; **cena: 60 zł**
335. **GDAŃSK**. Weksel wystawiony przez W. Kittlera na 111 dolarów, termin spłaty do 9 Lipca 1926, weksel zaciągnięty u Jana Gruczy dnia 16 kwietnia 1926, st. bdb, wym. 115x290 mm; **cena: 40 zł**
336. **JAWORZNO, KRAKÓW**. Akcja Jaworznickich Komunalnych Kopalni Węgla, na 500 zł; arkusz kuponowy, stempel i dopiski z 1948 r.; lit. kolor., st. db.; wym. ok. 265x390 mm; **cena: 95 zł**
337. **KATOWICE**. akcja kopalni węgla kamiennego *Antonsglück* (Szczęście Antoniego) spółka akcyjna w Katowicach na 1000 marek, Katowice 1 czerwiec 1923, w jez. polskim i niemieckim, talony, st. db.; wym. ok. 330x240 mm; **cena: 120 zł**



338



341

338. **KRAKÓW**. Akcja Spółki Akcyjnej *Krakus* Przemysłu Spirytusowego i Chemicznego w Krakowie na 16 zł, Kraków 1927; w dole naklejka z tłoczonym stemplem: *KRAKUS / KRAKÓW / SPÓŁKA AKCYJNA*, 4 str., arkusz kuponowy; lit. kolor., st. bdb.; wym. ok. 310x235 mm; **cena: 200 zł**
339. **KRAKÓW**. Akcja Syndykatu Koszykarskiego na 500 mkp, Kraków 1920; arkusz kuponowy, na verso stempel z napisem: *SYNDYKAT KOSZYKARSKI SP. AKC. / W KRAKOWIE*; lit. kolor., st. bdb., wycięte kupony; wym. ok. 167x269 mm; **cena: 60 zł**
340. **KRAKÓW**. Akcja zbiorowa 20 akcji po 1000 marek Towarzystwo dla Przedsiębiorstw Górniczych *Tepege* spółka akcyjna Kraków 1 czerwca 1923, druk. E i Dra K. Koziańskich w Warszawie, talony, st. bdb; wym. ok. 210x180 mm; **cena: 50 zł**
341. **LUBLIN**. 5 akcji Lechia SP. AKC. dawniej Kujawski, Milewski i S-ka, na okaziciela, na 50 zł (10 zł za akcję), Lublin 1926; dwie sztuki, dołączony arkusz kuponowy; lit. kolor., st. bdb.; wym. ok. 260x255 mm; **cena: 180 zł**
342. **LWÓW**. Akcja Galicyjskiego Karpackiego Naftowego Towarzystwa Akcyjnego dawniej Bergheim & Mac Garvey na 100 zł, emisja z dnia 9 XII 1931 r.; po lewej str. widok szybów naftowych, po prawej zakładu przemysłowego, na dole data: *1 MAJA 1932*, dwa stemple polskich przedstawicielstw w Wiedniu (jeden pochodzący z okresu II RP, drugi z końca lat 40. XX w.); lit. kolor., st. bdb.; wym. 298x210 mm; **cena: 150 zł**
343. **LWÓW**. Akcja na okaziciela Książnicy-Atlas spółki akcyjnej na 100 zł. Lwów dnia 7 listopada 1930, na pierwszej stronie faksymile zarządu, talony, lit. kolor, st.db; wym. ok. 265x180 mm; **cena: 80 zł**
344. **LWÓW**. Akcja Związkowych Zakładów Przemysłu i Budownictwa Drzewnego *OIKOS* na 100 zł, Lwów 1926, lit. Piller Neumanna; arkusz kuponowy; lit. kolor., st. bdb., zagniecenia i naddarcia krawędzi, część kuponów wycięta; wym. ok. 215x300 mm; **cena: 80 zł**

345. **LWÓW**. List zastawny konwersyjny na 100 złoty Towarzystwa Kredytowego Ziemskiego w Lwowie, Lwów 1 stycznia 1925, st. bdb; wym. ok. 330x230 mm; **cena: 60 zł**
346. **ŁÓDŹ**. Zestaw trzech, 5% listów zastawnych na 100 zł, 500 zł i 1000 zł, Towarzystwa Kredytowego Miasta Łodzi, Łódź 1933; do listów na 100 i 1000 zł dołączony arkusz kuponowy; lit. kolor., st. bdb., arkusze za 100 i 1000 zł złożone; wym. ok. 200x305 mm; **cena: 120 zł**
347. **MYSZKÓW**. Akcja Societe Anonyme de Soie Artific de Myszków, Bruksela 1924; tekst w jęz. francuskim, arkusz kuponowy; lit. kolor., st. db., lekkie zagniecenia i naddarcia krawędzi; wym. ok. 253x377 mm; **cena: 90 zł**
348. **PIOTRKÓW**. 5 % list zastawny na 250 złoty wystawiony przez Piotrkowskie Towarzystwo Kredytowe Miejskie, Piotrków 1 lipiec 1925, talony, st. db; wym. ok. 210x155 mm; **cena: 70 zł**



349



351



354

349. **PODOLE**. 4½ % obligacja Towarzystwa Podolskiej Żelaznej Drogi na 500 marek=231,5 rubli=294 guldenów=24.7.6 funtów sterlingów, Petersburg 1911; tekst w jęz. rosyjskim, niemieckim i holenderskim; lit. kolor., st. db., zagniecenia i drobne naddarcia krawędzi, ślad złożenia; wym. ok. 265x414 mm; **cena: 100 zł**
350. **SOBÓTKA, ŚWIDNICA**. Akcja Gorkauer Societäts- Brauerei na 1000 marek, 1 maj 1923, st. db; wym. 180x270 mm; **cena: 50 zł**
351. **STARGARD**. Akcja towarzystwa zajmującego się wprowadzeniem oświetlenia gazowego dróg publicznych, placów i budynków miasta Stargard (*ACTIE / DER / Stargarder Gasbeleuchtungs-Actien Gesellschaft*), Stargard 1 VI 1858, na 100 pruskich talarów, lit. A. Schröder; bordiura z motywami roślinnymi i alegorycznym wyobrażeniem oświetlenia gazowego, na górze herb Stargardu; jęz. niemiecki, na dole budynki zakładów gazowych, kupony; 4 str., lit. cz.-b., st. db., ślad złożenia, drobne zabrudzenia; wym. ok. 258x410 mm; **cena: 700 zł**
352. **STARGARD**. List zastawny Pommerschen Landschaft (Pomorskie Ziemstwo Kredytowe) na 100 reichtalarów o stopie 3,5 % podpisany 25 grudnia 1855, pożyczka wzięta pod zastaw gospodarstwa w Kłodzinie, pieczęcie banku ziemskiego, na odwrocie pieczęcie zaświadczające o spłacie w 1928, st. bdb;; wym. ok. 190x315 mm; **cena: 300 zł**
353. **SULĘCIN**. Akcja Vereinigte Neumärkische Kohlenwerke A.-G, Zielenzig na 1000 marek niemieckich, Sulęcín 12 V 1923, Berlin, Akcja nowomarchijskiej kopalni węgla brunatnego w Sulęcínie, strona z talonami, st. bdb; wym. ok. 270x370 mm; **cena: 60 zł**
354. **SZCZECIN**. Akcja Preussische National Versicherungs Gesellschaft na 400 talarów, Szczecin 1 stycznia 1846, ozdobna bordiura z orłem pruskim i grafikami na rogach, tekst w jęz. niemieckim, 1910, dołączona strona z kwitami cesji, pieczęć z lit. czarna, st. bdb; wym. ok. 420x285 mm; **cena: 350 zł**
355. **WARSZAWA**. 4½ % list zastawny na 88 złotych Towarzystwa Kredytowego Ziemskiego w Warszawie, Warszawa 1934, tekst w jęz. polskim i francuskim, st. bdb; wym. ok. 220x325 mm, **cena: 50 zł**

356



369

356. **WARSZAWA.** 5 % list zastawny na 1500 złoty Towarzystwa Kredytowego Miasta Warszawy, Warszawa dnia 5 grudnia 1924; st. db; wym. ok. 220x160 mm **cena: 220 zł**
357. **WARSZAWA.** 5% list zastawny na 2500 zł Towarzystwa Kredytowego Miejskiego w Warszawie, Warszawa 1936, druk. Polska Wytwórnia Papierów Wartościowych; w jęz. polski, francuski i angielski; lit. kolor., st. bdb.; wym. ok. 204x297 mm; **cena: 120 zł**
358. **WARSZAWA.** 50 akcji na okaziciela po 1000 marek polskich, Towarzystwa Przemysłu Węglowego w Polsce Sp. Akc. wszystkie kupony na dywidendę od roku 1923 do 1932, st. bdb; wym. ok. 240x360 mm; **cena: 40 zł**
359. **WARSZAWA.** Akcja imienna uprzywilejowana Polskiego Radia Spółki Akcyjnej na 100 zł, Warszawa 1926; tekst w jęz. polskim i francuskim; na verso, w części zatytułowanej *MIEJSCE DLA CESJI* stempel: „ERICSSON” / *Polska Akcyjna Spółka Elektryczna*; lit. kolor., st. bdb.; wym. ok. 160x215 mm; **cena: 200 zł**
360. **WARSZAWA.** Akcja na okaziciela Lubelskiej Fabryki Portland- Cement Firley na 50 złoty, Warszawa XII 1925, talony, st. bdb; wym. ok. 205x255 mm; **cena: 50 zł**
361. **WARSZAWA.** Akcja na okaziciela spółki akcyjnej wielkich pieców i zakładów ostrowieckich na 100 złoty, tekst w jęz. francuskim i polskim, st. bdb; wym. ok. 230x330 mm; **cena: 50 zł**
362. **WARSZAWA.** Akcja Towarzystwa Przemysłu Metalowego K. Rudzki i S-ka na okaziciela na sumę 50 złoty, Warszawa 1926, tekst 3 jęz. polskim, francuskim niemieckim, st. bdb; wym. ok. 220x300 mm; **cena: 40 zł**
363. **WARSZAWA.** Akcja Towarzystwa Starachowickich Zakładów Górniczych na okaziciela na 100 złotych, 1926; st. bdb; wym. ok. 185x240 mm; **cena: 40 zł**
364. **WARSZAWA.** Akcja Zakładów Przemysłowych Karol Machlejdna 1000 marek [1921], napisy w jęz. polskim i niemieckim, podpisy zarządu i skarbnika, ledwo widoczny ślad, pieczętki, na odwrocie wyciąg ze statutu, lewa krawędź falowa, st. bdb; wym. ok. 180x200 mm; **cena: 120 zł**
365. **WARSZAWA.** Akcje Przemysłowo-Handlowych Zakładów Chemicznych spółki Ludwik Spiess i Syn, na 100 zł; tekst w jęz. polskim i francuskim; lit. kolor., razem dwie sztuki, st. db; wym. ok. 170x220 mm; **cena: 70 zł**
366. **WARSZAWA.** Papier wartościowy part sociale au porteur (udział na okaziciela) Societe Anonyme Tramways Suburbains et Vicinaux de Varsovie, Bruksela, przed 1939; tekst w jęz. francuskim, dołączona resztką arkusza kuponowego; lit. kolor., st. bdb.; wym. ok. 255x360 mm; **cena: 60 zł**
367. **WARSZAWA.** Towarzystwo Kredytowe Miasta Warszawy list zastawny 8 % na 500 złotych, Warszawa 17 stycznia 1928, st. bdb; wym. 220x150 mm; **cena: 80 zł**
368. **WARSZAWA.** Towarzystwo Kredytowe Miasta Warszawy list zastawny 8 % na 1000 złotych, Warszawa 17 stycznia 1928, st. bdb; wym. ok. 220x150 mm; **cena: 50 zł**
369. **ŻYRARDÓW.** Akcje na 100 zł na okaziciela Towarzystwa Zakładów Żyrardowskich S.A, N° 136781, Żyrardów 1930, druk. zakłady graficzne E. i K. Koziańskich- Warszawa, razem dwie sztuki, st. db; wym. 220x150 mm; **cena: 80 zł**



EKSLIBRISY

KAZIMIERZ SZOŁTYSEK



370

370. **ZABRZE, NORYMBERGA.** Ekslibris Heinza Haffki, wykon. K. Szoltyska, 1989, sucha igła i mezzotinta, relief, st. db; wym. ok. 170x135 mm; *HEINZ HAFFKI NÜRNBERG EX LIBRIS*; **cena: 50 zł**

371. **ZABRZE.** Ekslibris na cześć Fryderyka Schillera, wykon. K. Szoltyska, 1984, mezzotinta, relief, st. db; wym. ok. 140x160 mm; *Friedrich Schiller 1759 – 1805 – 1984*; **cena: 50 zł**

372. **ZABRZE.** Ekslibris na cześć Jana Kochanowskiego, wykon. K. Szoltyska, 1980, sucha igła i mezzotinta, relief, st. db; wym. ok. 120x160 mm; *EX LIBRIS JAN KOCHANOWSKI*; **cena: 70 zł**

373. **ZABRZE.** Ekslibris na cześć Jana Kochanowskiego, wykon. K. Szoltyska, 1980, sucha igła i mezzotinta, relief, st. db; wym. ok. 120x160 mm, na dole cytat: „Najstynniejszy poeta między poetami Ty nigdy nie umierasz zawdy jesteś z nami” *Miastkowski*; *EX LIBRIS 1530 JAN 1584 KOCHANOWSKI*; **cena: 70 zł**

374. **ZABRZE.** Ekslibris na cześć Stefana Żeromskiego, wykon. K. Szoltyska, 1985; sucha igła i mezzotinta, relief, st. db; wym. ok. 135x165 mm; *STEFAN ŻEROMSKI 1864 – 1925 EX LIBRIS „POLSCE TRZEBA NA GWAŁT WIELKIEJ IDEI! /PRZEDWIOŚNIE/*; **cena: 70 zł**

375. **ZABRZE.** Ekslibris Ursuli Rieve, wykon. K. Szoltyska, 1989, sucha igła i mezzotinta, relief, st. db; wym. ok. 175x125 mm; *URSULA RIEVE EX LIBRIS*; **cena: 50 zł**

376. **ZABRZE.** Ekslibris z autoportretem Alberta Dürera, wykon. K. Szoltyska, 1985; sucha igła i mezzotinta, relief, st. db; wym. ok. 130x160 mm; *SELBSTBILDNIS DES DREIZEHNJAHRIGN 1484 Albert Dürer 1498 ex libris*; **cena: 50 zł**

377. **ZABRZE.** Ekslibris z okazji 100 rocznicy urodzin Stanisława Ignacego Witkiewicza, wykon. K. Szoltyska, 1985; sucha igła i mezzotinta, relief, st. db; wym. ok. 135x165 mm; *100 WITKACY 1885-1985*; **cena: 80 zł**

STEFAN MROŻEWSKI

Stefan Mrożewski (1894-1975). Grafik-drzeworytnik i malarz. Uczył się w Państwowej Szkole Sztuk Zdobniczych w Poznaniu. Studiował w Akademii Sztuk Pięknych w Krakowie. Członek Stowarzyszenia Polskich Artystów Grafików „Ryt”. W latach okupacji działał w konspiracyjnym Kole Miłośników Grafiki i Ekslibrisu.



379

378. **CZECHY.** Ekslibris Ctibora Šťastného, wykon. S. Mrożewski, między 1933 a 1960 rokiem, drzew. poprzeczny szt., cz.-b., st. db, ekslibris naklejony na arkusz papieru; wym. arkusza ok: 140x210 mm; *EX LIBRIS CTIBOR ŠŤASTNÝ*; **cena: 30 zł**

379. **CZĘSTOCHOWA.** Ekslibris biblioteki, wykon. S. Mrożewski, po 1945, drzew. poprzeczny szt., cz.-b. (?), st. db, ekslibris naklejony na arkusz papieru; wym. arkusza ok: 140x210 mm; *BIBLIOTEKA NAGŁOWSKIEGO CZĘSTOCHOWA*; **cena: 30 zł**

380. **CZĘSTOCHOWA.** Ekslibris Henryka Nagłowskiego, wykon. S. Mrożewski, 1942, drzew. poprzeczny szt., cz.-b., st. db, ekslibris naklejony na arkusz papieru; wym. arkusza ok: 140x210 mm; *EX LIBRIS HENRYKA NAGŁOWSKIEGO*; **cena: 40 zł**

381. **CZĘSTOCHOWA.** Ekslibris Mirona Kołakowskiego (1911-1993, adwokata, doradcy prawnego biskupów częstochowskich, posła na Sejm PRL z koła posłów „Znak”), wykon. S. Mrożewski, 1942, drzew. poprzeczny szt., cz.-b., st. db, ekslibris naklejony na arkusz papieru; wym. arkusza ok: 140x210 mm; *EX LIBRIS MIRON B. KOŁAKOWSKI*; **cena: 40 zł**
382. **CZĘSTOCHOWA.** Ekslibris Władysława Nagłowskiego, wykon. S. Mrożewski, 1942, drzew. poprzeczny szt., cz.-b., st. db, ekslibris naklejony na arkusz papieru; wym. arkusza ok: 140x210 mm; *WŁAWA NAGŁOWSKIEGO*; **cena: 40 zł**
383. **GDAŃSK.** Ekslibris dr Stanisława Sokoła (twórcy kardiologii dziecięcej w Gdańsku i prof. Akademii Medycznej w Gdańsku) wykon. S. Mrożewski, 1952, drzew. poprzeczny szt., cz.-b., st. db, ekslibris naklejony na arkusz papieru; wym. arkusza ok: 140x210 mm; *EX LIBRIS DR. STANISŁAW SOKÓŁ*; **cena: 50 zł**
384. **HOLANDIA.** Ekslibris Eduarda Jacoba Johannesena Maria Bloemena (1893-1962), wykon. S. Mrożewski, 1950, drzew. poprzeczny szt., cz.-b., st. db, ekslibris naklejony na arkusz papieru; wym. arkusza ok: 140x210 mm; *DR. J.F.J.M. BLOEMEN*; **cena: 20 zł**
385. **JĘDRZEJÓW.** Ekslibris Państwowego Muzeum im. Przyppkowskich, wykon. S. Mrożewski, po 1962, drzew. poprzeczny szt., cz.-b., st. db, ekslibris naklejony na arkusz papieru; wym. arkusza ok: 140x210 mm; *EX LIBRIS PRZYPPKOWSKICH JĘDRZEJÓW MUZEUM PAŃSTWOWE*; **cena: 20 zł**
386. **WARSZAWA.** Ekslibris Edwarda Chwalewika (współzałożyciela Towarzystwa Bibliofilów Polskich i Towarzystwa Miłośników Exlibrisu), wykon. S. Mrożewski, 1942, drzew. poprzeczny szt., cz.-b., st. db, ekslibris naklejony na arkusz papieru; wym. arkusza ok: 140x210 mm; *EX LIBRIS EDWARDA CHWALEWIKI*; **cena: 30 zł**
387. **WARSZAWA.** Ekslibris Tadeusza Antoniego Lesznera (1895-1967, kolekcjonera ekslibrisów, bibliofila i prawnika), wykon. S. Mrożewski, 1943, drzew. poprzeczny szt., cz.-b., st. db, ekslibris naklejony na arkusz papieru; wym. arkusza ok: 140x210 mm; *EX LIBRIS DZIEŁA STEFANA ŻEROMSKIEGO T. LESZNER*; **cena: 30 zł**
388. **WARSZAWA.** Ekslibris Tadeusza Antoniego Lesznera (1895-1967, kolekcjonera ekslibrisów, bibliofila i prawnika), wykon. S. Mrożewski, 1943, drzew. poprzeczny szt., cz.-b., st. db, ekslibris naklejony na arkusz papieru; wym. arkusza ok: 140x210 mm; *STANISŁAW PRZYBYSZEWSKI Z BIBLIOTEKI T. LESZNERA*; **cena: 30 zł**
389. **WROCŁAW.** Ekslibris polskiego matematyka Wojbora Andrzeja Woyczyńskiego (1943-2021), wykon. S. Mrożewski ok. 1960 r., drzew. poprzeczny szt., cz.-b., st. db, ekslibris naklejony na arkusz papieru; wym. arkusza ok: 140x210 mm; *Ex Libris WOJBO-RA WOYCZYŃSKIEGO*; **cena: 30 zł**



389

KAZIMIERZ MOŹDZIERZ

Kazimierz Marcin Moździerz (1918-1997). Artysta grafik. Absolwent Państwowego Instytutu Sztuk Zdobniczych we Lwowie. Uhonorowany medalem Sprawiedliwy Wśród Narodów Świata.

390. **WROCŁAW.** Ekslibris Marii I Czesława Hernasów (dyr. Instytutu Filologii Polskiej Uniwersytetu Wrocławskiego) wykon. K. Moździerz, 1952, drzew., jeden kolor., st. db, ekslibris naklejony na arkusz papieru; wym. arkusza ok: 140x210 mm; **cena: 40 zł**




390



392



393



394



396

STANISŁAW KELLER

391. **MOHYLEW.** Ekslibris ks. Około-Kulaka (prałata papieskiego i prałata kapituły mohylewskiej, zmarłego w Sachsenhausen-Oranienburg 1940), wykon. S. Keller, lata 30., cynkotypia kreskowa, st. db, rdzawe plamki, ekslibris naklejony na arkusz papieru; wym. arkusza ok: 140x210 mm; *EX LIBRIS Antoni Okolo – Kulak. Izrael. Dom. S.S. et Capit. Metrop. Mohilovien. Jur.C. Dr;* **cena: 50 zł**
392. **WARSZAWA.** Ekslibris Józefa Władysława Kobylańskiego (1893-1971; publicysty, działacza Polskiego Związku Łowieckiego, bibliofila, kolekcjonera, badacza historii polskich ogrodów zoologicznych, kapitana piechoty Wojska Polskiego), 1933, cynkotypia kreskowa; st. db, ekslibris naklejony na arkusz papieru; wym. arkusza ok: 140x210 mm; *Z KSIĄŻEK J. WŁ. KOBYLAŃSKIEGO;* **cena: 40 zł**

CZESŁAW BOROWCZYK

Czesław Borowczyk (1912 – 1995). Grafik, rysownik, ilustrator.

393. **JĘDRZEJÓW.** Ekslibris Macieja Przyppkowskiego, wykon. Cz. Borowczyka, 1968, drzew. poprzeczny szt., cz.-b., st. db, ekslibris naklejony na arkusz papieru; wym. arkusza ok: 140x210 mm; *MACIEJ PRZYPKOWSKI EX LIBRIS;* **cena: 30 zł**

CZESŁAW KELMA

Czesław Kelma (1912-1980). Litograf, drukarz, grafik, twórca i kolekcjoner ekslibrisów. Od 1928 pracownik Poznańskich Zakładów Graficznych.

394. **POZNAŃ.** Ekslibris Arkadego Fiedlera (1894-1985, prozaika, reportażysty, przyrodnika, podróżnika i uczestnika powstania wielkopolskiego), wykon. Cz. Kelma, 1976, cynkotypia kreskowa, cz.-b., st. db, ekslibris naklejony na arkusz papieru; wym. arkusza ok: 140x210 mm; *EX LIBRIS ARKADEGO FIEDLERA;* **cena: 60 zł**
395. **POZNAŃ.** Ekslibris Czesława Kelmy, wykon. Cz. Kelma, 1972, cynkotypia kreskowa, cz.-b., st. db, ekslibris naklejony na arkusz papieru; wym. arkusza ok: 140x210 mm; *EX LIBRIS CZESŁAWA KELMY. STO LAT ZWIĄZKU ZAWODOWEGO PRACOWNIKÓW POLIGRAFII 1870-1970;* **cena: 40 zł**

ALINA KALCZYŃSKA

Alina Kalczyńska-Scheiwiller (ur. 1936). Artystka graficzka tworząca grafikę artystyczną (drzeworyt barwny, linoryt, serigrafia), jak i wydawniczą (ekslibris; plakat). Od 1980 r. mieszka we Włoszech.

396. **JĘDRZEJÓW.** Ekslibris Państwowego Muzeum im. Przyppkowskich, wykon. A. Kalczyńska-Scheiwiller; 1966, drzew. poprzeczny szt., częściowo kolor., st. db, ekslibris naklejony na arkusz papieru; wym. arkusza ok: 140x210 mm; *MUSAEUM PUBLICUM ANOMINE FAMILIAE PRZYPKOWSKI VOCATUM JĘDRZEJÓW POLONIA;* **cena: 20 zł**

STANISŁAW MĘKICKI

397. **WARSZAWA.** Ekslibris Juliusza Męckiego (członka honorowego Polskiego Towarzystwa Numizmatycznego), wykon. S. Męckicki, z lat 60-tych XX w. (?), st. db, ekslibris naklejony na arkusz papieru; wym. arkusza ok: 140x210 mm; *MENTE ET MALEO EX LIBRIS JULIUSZA MĘKICKIEGO*; **cena: 50 zł**

397



JERZY BANDURA

Jerzy Bandura (1915-1987). Rzeźbiarz, grafik, medalier. Uczeń Xawerego Dunikowskiego. Wykładowca w ASP w Krakowie.

398. **KRAKÓW.** Ekslibris Andrzeja Banacha (1910-1990; historyka sztuki, krytyka, filozofa, podróżnika, kolekcjonera dzieła sztuki), wykon. J. Bandura, powstał do roku 1987, drzew.; st. db, drobne zabrudzenia na górze, ekslibris naklejony na arkusz papieru; wym. arkusza ok: 140x210 mm; *EX LIBRIS A. BANACHA*; **cena: 50 zł**
399. **KRAKÓW.** Ekslibris Zygmunta Gabryela Klemensiewicza (1874-1948; lekarza, publicysty, filatelisty, bibliofila, posła do Rady Państwa w Wiedniu i do Sejmu Ustawodawczego, senatora II RP), wykon. J. Bandura, powstał do roku 1948, ekslibris naklejony na arkusz papieru; wym. arkusza ok: 140x210 mm; *Z. KLEMENSIEWICZA*; **cena: 40 zł**



398




KSIĄŻKI I BROSZURY

LITERATURA I SZTUKA


400. **BIRKENMAJER Aleksander.** *Oprawa Rękopisu 2470 Biblioteki Jagiellońskiej : i inne oprawy tej samej pracowni introligatorskiej.* Kraków 1925. 48 str., 16 tablic, oprawa broszurowa w (pęknięcie wzdłuż przegubu), format: 4°. Okładka z VII zeszytu „Exlibrisu”, wytłoczona w Drukarni Narodowej w Krakowie w stu pięćdziesięciu numerowanych egzemplarzach. **Egzemplarz nr 129; cena: 50 zł**
401. **CZACHOWSKI Kazimierz.** *Jan Kasprowicz: próba bibliografii.* Towarzystwo Miłośników Książki. Kraków 1929. 62 str. + [2] k., oprawa broszurowa wraz z obwolutą w stanie bdb., wymiary: 16,5 x 22,5 cm. Publikację wydano w 450 egzemplarzach – ten nosi nr 56; **cena: 50 zł**

400





402



403



404

402. **DEFOE Daniel.** *Piechotą przez Afrykę.* Nakład Gebethnera i Wolffa. Warszawa 1950. 204 str. + [2] k., oprawa ćwierćpłócienna w stanie bdb-, wymiary: 14 x 20 cm. **Jedna z ostatnich publikacji wydanych przez tę zasłużoną oficynę przed odebraniem jej licencji wydawniczej w 1950 r; cena: 40 zł**

403. **GÓRSKI Artur.** *Monsalwat : rzecz o Adamie Mickiewiczu.* Nakładem autora. G. Gebethner i Spółka, Kraków 1908. 232 str., okładka płócienna w stanie bdb- (nieznaczne ubytki i perforacje), bardzo ładna wyklejka (złożony wzór geometryczny), format: 8°. Wpis własnościowy Klementyny Gajewskiej, Kijów 1918; **cena: 60 zł**


„Monsalwat – takim był życia cel, taką drogą najgłębszej tęsknoty Mickiewicza. Na tej drodze rozegrał się dramat jego duszy – a ducha narodu rapsod nowy. Jedno to Słowo, jak pieczęć krwawa, obejmując naturę tego człowieka [...]” (z *Introdukcji*). – **Monsalwat:** zamek świętego Graala pojawiający się w legendach o Parsifalu i Lohengrinie.

404. **HISTORIA BIBLIJNA STAREGO I NOWEGO TESTAMENTU DLA SZKÓŁ LUDOWYCH KATOLICKICH.** Nakładem Braci Worzałów. **Stevens Point (Wisconsin, USA) 1887.** 338 str. + [5] k., okładka ćwierćpłócienna w stanie db (przetarcia krawędzi i narożników, odbarwienia, przybrudzenia), w tekście liczne cz.-b. ilustracje, format: 16d. „Z opracowanym i pomnożonym tekstem i wielu nowymi ilustracjami. Na nowo opracowana według wydania Buzingera przez katechetę Arnolda Walthera”. Imprimatur biskupa krakowskiego Albina Dunajewskiego. – To bogato ilustrowane opracowanie Biblii dla dzieci stanowi niezwykle wdzięczne, a zarazem stosunkowo wczesne świadectwo życia religijnego Polonii w USA. **Nieczęste; cena: 120 zł**




405

405. **MICKIEWICZ Adam.** *Pan Tadeusz czyli ostatni zajazd na Litwie. Historia szlachecka z r. 1811 i 1812 w dwunastu księgach, wierszem.* Warszawa, Biblioteka Polska – Lwów, H. Altenberg 1921. Odbito w Zakładach Graficznych Instytutu Wydawniczego „Biblioteka Polska” w Bydgoszczy. **Z ilustracjami M. E. Andriollego.** 136 str., okładka półpłócienna w stanie db+ (przetarcia, nieznaczne ubytki), format: 8°; **cena: 80 zł**



406



407



409

406. **ODYMALSKI Walenty.** *Oblężenia Jasnej Góry Częstochowskiej : pieśni dwanaście.* Z rękopisu wydał Jan Czubek. Kraków 1930. Nakładem Polskiej Akademii Umiejętności. Biblioteka Pisarzy Polskich Nr 83. XXXV + 574 str., bardzo ładna oprawa płócienna ze złożonym tytułem na grzbiecie w stanie bdb., wymiary: 13,5 x 21 cm; **cena: 140 zł**

Edycja poematu *Oblężenia Jasnej Góry Częstochowskiej* autorstwa Walentego Odymalskiego z 1930 r. dokonana przez Jana Czubka na podstawie jedyne zachowanego rękopisu (rękopis nr 123 ze zbiorów Biblioteki Jagiellońskiej). Wydanie opatrzone fachowym wstępem Czubka oraz przypisami do poszczególnych pieśni.

407. **PUSZET Ludwik.** *Nowe klejnoty Stołecznego Miasta Krakowa : felietony.* Kraków 1901. Drukarnia Uniwersytetu Jagiellońskiego. 46 str., oprawa broszurowa (załamania krawędzi, pęknięcie wzdłuż przełomu), blok w stanie bdb-, format: 4°; **cena: 40 zł**
408. **STASIAK Ludwik.** *Polska plastyka średniowieczna.* Kraków 1912. Skład główny na Królestwo Polskie: E. Wende i Spółka w Warszawie. Skład główny na Galicyę i W. Ks. Poznańskie: Wydawnictwo Dzieł Sztuki „Stella” w Bochni. Drukarnia Narodowa w Krakowie. Klisze „Zorzy” w Krakowie. XII + 170 str., 147 cz.-b. fotografii, okładka płócienna w stanie bdb, format: 8°. Wpis własnościowy Klementyny Puchalskiej, Ryga, listopad 1913 r; **cena: 90 zł**
409. **STOWE Harriet Beecher.** *Хижина дяди Тома (pol. Chata wuja Toma).* Moskwa 1897. типография высочайше утверждена товариства И. Д. Сытина – Drukarnia Towarzystwa I. D. Sytina. 262 str., oprawa ćwierćpłócienna w stanie db (przybrudzenia, przetarcia), w tekście 5 kolorowych litografii, format: 8°. – Rosyjskojęzyczne wydanie *Chaty wuja Toma*; **cena: 80 zł**


NUMIZMATYKA

410. **NUMIZMATYKA - BAHRFELDT Emil.** *Das Münzwesen der Mark Brandenburg von den ältesten Zeiten bis zum Anfange der Regierung der Hohenzollern.* Zentralantiquariat der Deutschen Demokratischen Republik. Lipsk 1980. Przedruk oryginalnego wydania (W. H. Kühl, Berlin 1889). 314 str., **22 tablice z monetami, 6 tablic z pieczęciami, 1 mapa.** Bardzo ładna okładka płócienna w stanie bdb. Format: 4°. – Dzieło to, mimo że opracowane ponad 100 lat temu jest nadal potrzebne i użyteczne; **cena: 200 zł**
411. **NUMIZMATYKA - BAHRFELDT Emil.** *Das Münzwesen der Mark Brandenburg unter Friedrich Wilhelm, dem grossen Kurfürsten und Kurfürst Friedrich III. 1640-1701.* Zentralantiquariat der Deutschen Demokratischen Republik. Lipsk 1980. Przedruk oryginalnego wydania (A. Riechmann & Co., Halle 1913). 174 str., **27 tablic z monetami.** Bardzo ładna okładka płócienna w stanie bdb. Format: 4°. – Dzieło to, mimo że opracowane ponad 100 lat temu jest nadal potrzebne i użyteczne; **cena: 200 zł**





412



413



414

412. **NUMIZMATYKA - BAHRFELDT Emil.** *Münzen des deutschen Mittelalters.* Zentralantiquariat der Deutschen Demokratischen Republik. Lipsk 1984. Przedruk katalogu aukcyjnego z 1921 r. (przedmiotem aukcji była przebogata kolekcja Bahrfeldta, która po jego śmierci z woli spadkobierców trafiła na rynek). 184 str., **liczne ilustracje w tekście, 16 tablic z monetami.** Bardzo ładna okładka płócienna w stanie bdb. Format: 4°; **cena: 200 zł**

413. **NUMIZMATYKA - ELBLĄG - DUTKOWSKI Jarosław, SUCHANEK Adam.** *Corpus nummorum civitatis elbingensis.* Stowarzyszenie Numizmatyków Profesjonalnych. Gdańsk 2003. 304 str., okładka twarda, **stan idealny.** Dedykacja-autograf J. Dutkowskiego. Format: 4°; **cena: 180 zł**

Katalog składa się z trzech części: monety bite w latach 1343-1763; pieniądź zastępczy (monety i banknoty); medale związane z Elblągiem w okresie od XVI do XX w.

414. **NUMIZMATYKA - ŁOTWA - BERGA, T. МОНЕТЫ В АРХЕОЛОГИЧЕСКИХ ПАМЯТНИКАХ ЛАТВИИ IX-XII ВВ.** (pol. „Monety pośród zabytków archeologicznych Łotwy w IX-XII w.). Wyd. Зинатне. Ryga 1988. 100 str., liczne tablice i ilustracje w tekście. Bardzo ładna okładka w stanie bdb. Format: 4°; **cena: 160 zł**

Monografia jest pierwszym kompleksowym opracowaniem materiału numizmatycznego z wykopalisk archeologicznych na Łotwie. Autor opisuje i systematyzuje duże znaleziska numizmatyczne, czyli tzw. skarby. Uwzględniono sposoby i czas pojawienia się monet na terytorium Łotwy, inne kwestie datowania numizmatycznego, wartość monet w pochówkach, stosunki kulturalnych i handlowych z sąsiednimi krajami. Publikacja przeznaczona jest dla archeologów i etnografów, nauczycieli i studentów odpowiednich specjalności, numizmatyków. Wydanie w języku rosyjskim.

415. **NUMIZMATYKA - VOSSBERG Friedrich August.** *Geschichte der preußischen Münzen und Siegel von frühesten Zeit bis zum Ende der Herrschaft des Deutschen Ordens.* Zentralantiquariat der Deutschen Demokratischen Republik. Lipsk 1970. Przedruk oryginalnego wydania (G. Fincke, Berlin 1843). 54 str., **liczne ilustracje w tekście, 20 tablic z monetami i pieczęciami (w tym jedna rozkładana).** Bardzo ładna okładka płócienna w stanie db+ (wytarte złączenie nazwiskiem autora). Format: 4°. – Ujęto wiele monet i pieczęci z ziem polskich, w tym z Gdańska, Torunia i Elbląga; **cena: 200 zł**

PAŃSTWO I PRAWO

416. **ETTINGER Stanisław.** *Prawo dewizowe w praktyce adwokackiej i notarialnej.* Skład Główny Księgarnia Powszechna. Warszawa 1937. Wydanie II uzupełnione. 94 str. + spis rzeczy. Okładka broszurowa (ubytki grzbiotu, zagniecenia, krawędzie postrzępione), kilka kart ze śladami po dziurkaczu. Na końcu pieczęć notariusza Jana Sławskiego. Format: 16d. **Rzadkie; cena: 70 zł**

417. **ETTINGER Stanisław.** *Obrót nieruchomościami i hipotekami w świetle przepisów dewizowych.* Skład Główny Księgarnia Powszechna. Warszawa 1938. 46 str. + spis rzeczy. Oprawa broszurowa (zagniecenia, zagięcia, naddarcie przegubu), blok w stanie bdb. Format: 16d. **Rzadkie; cena: 70 zł**



418



419



420

418. **GENERALNE GUBERNATORSTWO - I WOJNA ŚWIATOWA.** *Dziennik rozporządzeń dla Jenerał-Gubernatorstwa Warszawskiego* (niem. *Verordnungsblatt für das General-Gouvernement Warschau*). Nr. 1-25 (11 września 1915 - 22 marca 1916). Druk Detusche Warschauer Zeitung oraz Niemiecka Drukarnia Rządowa w Warszawie (niem. *Deutsche Staatsdruckerei in Warschau*). 438 str., format: 4°. Tekst dwujęzyczny, polsko-niemiecki. Okładka płócienna ze złożonym tytułem na grzbiecie (nieznaczne przetarcia i przybrudzenia okładki), blok w stanie bdb; **cena: 250 zł**

Na łamach wydawnictwa liczne ciekawe reklamy. - Warto zauważyć, że ta dziwna, o trudnej do ustalenia genezie nazwa „Generalne Gubernatorstwo” funkcjonowała w odniesieniu do ziem polskich już w okresie I wojny światowej.

419. **Oddzielenie samorządu terytorialnego : sprawozdanie Centralnej Komisji Oszczędnościowo-Oddzieleniowej dla samorządu.** Tłoczono czcionkami Drukarni Państwowej. Warszawa 1937. Przedm. Maurycy Jaroszyński. 142 str., 7 tablic, w tym 3 rozkładane. Oprawa broszurowa (zaplamienia, zagniecenia), blok w stanie bdb. Format: 16d. **Rzadkie; cena: 80 zł**

Sprawozdanie podzielone jest na dwie części: analiza problemu i sposoby radzenia sobie z zadłużeniem samorządów terytorialnych; dokumenty - zazwyczaj przemówienia lub referaty na temat problemu zadłużenia samorządów.

420. **POZNAŃ, WIELKIE KSIĘSTWO POZNAŃSKIE.** *Handbuch des Grundbesitzes im Deutschen Reiche.* Nicolaische Verlags-Buchhandlung. Berlin 1902. Seria I - Królestwo Pruskie, Tom VII - Prowincja Poznańska. VI wydanie poprawione. Oprac. Ellerholz P., Kirstein E., Müller, Gerland W., Volger G., Schleh. VIII + 366 + IV + 28 str., zawiera rozkładaną mapę Prowincji Poznańskiej wraz z planem Poznania i okolic o wym. 35 x 27 cm. Format: 8°. Oprawa płócienna, napisy na grzbiecie złożone (wyblaknięcia i odbarwienia okładki, przetarcia), blok w stanie bdb; **cena: 900 zł**

Niezwykle cenna publikacja przedstawiająca dane na temat wszystkich dóbr ziemskich w Prowincji Poznańskiej (Wielkim Księstwie Poznańskim) na rok 1902 - ich jakości, wielkości i sposobu kultywacji; ich wymiaru podatkowego; ich posiadaczy, dzierżawców, administratorów etc.; gałęzi przemysłu; stacji poczty, telegrafu oraz kolei żelaznej; hodowli specjalnych ras bydła; wyceny zasobu bydła. Gotowe i wyczerpujące źródło historyczne do badania licznych zagadnień, w tym np. stanu wielkopolskiej arystokracji w tamtym czasie. Ciekawe reklamy świadczące o realiach gospodarczych na terenie miast.

Okręgi: Kreis Adelnau (Odolanów), Kreis Birnbaum (Międzychód), Kreis Bomst (Babimost), Kreis Fraustadt (Wschowa), Kreis Gostyn (Gostyń), Kreis Grätz (Grodzisk Wielkopolski), Kreis Jarotschin (Jarocin), Kreis Kempen (Kępno), Kreis Koschmin (Koźmin Wielkopolski), Kreis Kosten (Kościan), Kreis Krotoschin (Krotoszyn), Kreis Lissa (Leszno), Kreis Meseritz (Międzyrzecz), Kreis Neutomischel (Nowy Tomyśl), Kreis Obornik (Oborniki), Kreis Ostrowo (Ostrów Wielkopolski), Kreis Pleschen (Pleszew), Landkreis Posen-Ost, Landkreis Posen-West, Kreis Rawitsch (Rawicz), Kreis Samter (Szamotuły), Kreis Schildberg (Ostrzeszów), Kreis Schmigel (Śmigiel), Kreis Schrimm (Śrem), Kreis Schroda (Środa Wielkopolska), Kreis Schwerin a. Warthe (Skwierzyna), Kreis Wreschen (Września); B. / Regierungs-Bezirk Bromberg: Landkreis Bromberg (Bydgoszcz), Kreis Czarnikau (Czarnków), Kreis Filehne (Wieleń), Kreis Gnesen (Gniezno), Kreis Inowrazlaw (Inowrocław), Kreis Kolmar i. P. (Chodzież), Kreis Mogilno (Mogilno), Kreis Schubin (Szubin), Kreis Strelno (Strzelno), Kreis Wirsitz (Wyrysk), Kreis Witkowo (Witkowo), Kreis Wongrowitz (Wągrowiec), Kreis Znin (Żnin).

421. **RICHTER M., ZARWINCER P.** *Prawo Oddłużeniowe dla Rolnictwa*. Lwów 1935. Księgarnia Nakładowa Dr. Maksymilian Bodek. Drukarnia „Alfa” Lwów. 310 str. + skorowidz, format: 16d. Oprawa płócienna (okładka przednia połuzniona, przetarcia, przybrudzenia), blok w stanie db+ (podkreślenia kredką). Pieczęć notariusza Jana Sławskiego; **cena: 70 zł**
422. **ZNAMIEROWSKI Czesław.** *Wiadomości elementarne o państwie*. Nakładem „Wiedzy i życia”. Warszawa 1934. 120 str. + spis rzeczy + reklamy. Oprawa płócienna mocno wyblaknięta i odbarwiona; blok w stanie bdb. Format: 16d; **cena: 20 zł**

Czesław Gabriel Stanisław Znamierowski (ur. 8 maja 1888 w Warszawie, zm. 26 września 1967 w Poznaniu) – polski filozof, etyk i prawnik, profesor Uniwersytetu Poznańskiego. – Publikacja omawia fundamentalne pojęcia polityczne, prawno-ustrojowe oraz socjologiczne. Zwięźle omówiono i zdefiniowano zagadnienia takie jak: zbiorowość, stosunek społeczny, naród, demokracja, konstytucja, partia, szef państwa etc. Praca napisana zrozumiałym, charakterystycznym dla szkoły poznańskiej językiem. Nie straciła nic ze swojej aktualności i po dzień dzisiejszy powinna stanowić obowiązkową pozycję w bibliotece badacza szeroko pojętych procesów politycznych.

PRZEWODNIKI I PODRÓŻE

423. **CZĘSTOCHOWA.** *Przewodnik po Jasnej Górze i Częstochowie*. Wyd. A. Otrąbka, druk Zakłady Graficzno-Papiernicze w Częstochowie, Częstochowa [ok. 1920]. 16 kart, zawiera 16 rycin przedstawiających zabytki Częstochowy, stan db., oprawa broszurowa (nieznaczne ubytki i ślady odcisnięć), wym.: 11 x 18 cm; **cena: 70 zł**
424. **FROMBORK - BRACHVOGEL Eugen.** *Frauenburg die Stadt des Koppernikus*. Wyd. Preussenverlag Elbing, Elbląg 1933. 34 str., 8 cz.-b. ilustracji, stan bdb., okładka miękka (ślady zawilgocenia, nieznaczne przetarcia), wym.: 20 x 12 cm; **cena: 60 zł**

Eugen Brachvogel (ur. 1882, zm. 1942 w Malborku) – ksiądz katolicki, rektor seminarium duchownego w Braniewie, wybitny uczony, historyk, pisarz, wychowawca i duszpasterz oraz społecznik działający na Warmii. Przez 10 lat był wikarym we Fromborku. W 1912 r. stworzył pierwszą izbę muzealną dotyczącą Kopernika. Jest autorem blisko 500 publikacji drukowanych w *Zeitschrift für die Geschichte und Altertumskunde Ermlands*.



425

426



425. **GDAŃSK - BERTLIG Anton.** *Danzig : illustrierter Führer durch den Freistaat Danzig*. Wyd. A. W. Kafemann G.m.b.H, Gdańsk 1920. Stan bloku db. (zagięcia narożników pierwszych kilku kart), oprawa broszurowa w stanie słabym (postrzępione krawędzie, tył oprawy luźny), wym.: 18 x 13 cm, **dołączony duży i szczegółowy rozkładany plan Gdańska o wym. 39 x 30 cm; cena: 80 zł**
426. **GDAŃSK - ZAWIROWSKI Józef.** *Przewodnik po Gdańsku*. Wyd. Nakładem Polskiej Macierzy Szkolnej w Gdańsku [1932], druk „Ostoja” w Poznaniu; 96 str., okładka miękka w stanie db (przybrudzenia, zagięcia i nieznaczące ubytki), wym.: 15 x 11, 5 cm, **dołączony rozkładany plan miasta w języku polskim o wym. 28 x 30 cm; cena: 120 zł**

Krótki rys historyczny miasta. Opis stosunku Wolnego Miasta Gdańska do Polski i praw obywateli polskich w Gdańsku. Proponowana trasa zwiedzania miasta autorstwa prof. Józefa Zawirskiego. Zawiera dużo cz.-b. ilustracji, w tym reprodukcje zdjęć Gdańska autorstwa J. Bułhaka. Ciekawe odręczne wpisy na karcie tytułowej – „kupione w lipcu 1937 I Zwiedzanie / sierpień 1939 II Zwiedzanie”.


427. **GDAŃSK - HESS Otto, HÄUSSLER Gustav.** *Das deutsche Danzig.* Wyd. Triasdruck G.m.b.H., Berlin 1935. 32 str., blok ze śladami zawilgocenia, okładka broszurowa w stanie średnim (przetarcia, zaplamienia), wym.: 10 x 15 cm, dołączona rozkładana mapa okolic Gdańska wraz z planem starego miasta o wym.: 15 x 20 cm; **cena: 60 zł**



428



430



431

428. **GDAŃSK.** *Pierwszy polski ilustrowany przewodnik po Gdańsku i okolicy*, wyd. Towarzystwo Wydawnicze Pomorskie, Gdańsk 1922. oprawa miękka podniszczona (ubytki grzbietu, przybrudzenia, przetarcia), wym.: 19 x 14,5 cm, **dołączony rozkładany plan miasta w języku polskim o wym. 45 x 30 cm; cena: 120 zł**

Pierwszy przewodnik ilustrowany po Gdańsku w języku polskim. – Szkic historyczny Gdańska. Opisane zabytki Gdańska. Propozycje wycieczek po mieście i okolicy. Liczne reklamy gdańskich restauracji, hoteli, domów towarowych, fabryk.

429. **GENERALNE GUBERNATORSTWO - DU PREL Max.** *Das General-Gouvernement.* Kondrad Tritsch Verlag. Würzburg 1942. 404 str., 81 cz.-b. zdjęć, oprawa ćwierćpłócienna (przetarcia, przybrudzenia), format: 8; **cena: 100 zł**

Niemiecki przewodnik po Generalnym Gubernatorstwie z 1942 r. Utrzymany w duchu „niemieckiej dziejowej misji na wschodzie” – słowa wstępnego udzielił sam gubernator Hans Frank. GG postrzega się tutaj jako kraj zamieszkiwany przez ludność „tubylczą” (niem. *Einheimische*), której dla prawidłowego rozwoju niezbędne jest niemieckie kierownictwo. Od momentu trafienia pod niemiecką kuratelę w 1939 r. i zlikwidowaniu „polskiej gospodarki” (niem. *polnische Wirtschaft*) GG wkroczyło na ścieżkę przyspieszonego wzrostu i szczególnie po inwazji na ZSRR oraz włączeniu Galicji stało się „wrotami do Europy”. Zamieszczony w przewodniku materiał zdjęciowy wpisuje się w tę wyidealizowaną wizję, przedstawiając piękne typy ludzkie, pomniki przyrody oraz polskie zabytki w najlepszych ujęciach. Widzimy więc np. słynną scenę powitania Hansa Franka na Wawelu przez kolaborancką grupę górali pod przewodnictwem Waława Krzeptowskiego 5 listopada 1939 r.

430. **KAUKAZ - STRUMPF Edward.** *Obrazy Kaukazu : kartki z podróży.* Z przedmową Juliana Ochorowicza. Drukarnia A. T. Jezierskiego. Warszawa 1900. 152 str., cz.-b. ilustracje, oprawa półskórek ze złoceniami grzbietu (przetarcia grzbietu i narożników), format: 16d; **cena: 60 zł**

431. **KŁAJPEDA, LITWA, PRUSY - THOMASCHKY Ernst.** *Wasser Wanderführer durch das nördliche Ostpreussen und das Memelland.* Tylża 1933. 204 str., stan bdb, oprawa miękka (przetarcia, zagniecienia), wym.: 19,5 x 13 cm, **dołączona rozkładana mapa Prus Wschodnich uwzględniająca szlaki wodne o wym. 33 x 40 cm; cena: 90 zł**

Przewodnik po szlakach wodnych Prus Wschodnich. – Opis krajobrazu i gospodarki wodnej regionu. Szlaki wodne na zalewie kurońskim oraz innych zbiornikach i ciekach wodnych wraz z propozycjami wycieczek.

432. **KRÓLEWIEC.** *Führer durch Königsberg und Umgebung.* Wyd. Gräfe & Unzer, Królewiec [1930]. stan bdb, oprawa miękka, wym.: 18 x 12,5 cm; **cena: 50 zł**

Historia i plan zwiedzania Królewca. Liczne cz.-b. fotografie, na początku i końcu reklamy usług i produktów oferowanych w Królewcu.

433 a



433 b




433. **KRÓLEWIEC - ROSENKRANZ Karl.** *Königsberger Skizzen.* Gräfe und Unzer Verlag, Królewiec [1941]. 67 str., 4 kolorowe fotografrawiury, oprawa kartonowa. **Bardzo ładny przewodnik wydany na papierze czerpanym; cena: 90 zł**

434. **KRÓLEWIEC - SPRINGER Karl Gustav.** *Alt-Königsberg : Wanderungen durch die Heimat.* Wyd. Gräfe und Unzer, Królewiec 1924. 108 str., 20 cz. b. ilustracji, okładka broszurowa (zagięcia, rdzawe plamki, nieznaczne ubytki), format: 8; **cena: 70 zł**

Książka wydana z okazji 200-lecia tzw. reglamentu ratuszowego, wydanego przez Fryderyka Wilhelma I 13 czerwca 1724 r. Reglament scalał trzy miasta – Stare Miasto, Knipawę i Lipnik – w jedno miasto Królewiec, którego oficjalna nazwa brzmiała odtąd *Królewsko-Pruskie Stołeczne i Rezydencjonalne Miasto Królewiec* (niem. *Königlich Preussische Haupt- und Residenzstadt Königsberg*). Miasto otrzymało też nowy herb – z herbu Starego Miasta wzięto biały krzyż i koronę (na środku), herb Lipnika po prawej – korona między dwiema gwiazdami, po lewej herb Knipawy – korona wśród dwóch myśliwskich rogów. Wszystkie wizerunki łączył pruski orzeł w koronie książęcej na głowie i koroną królewską z inicjałami FW (Fryderyk Wilhelm).

435



435. **KWIDZYN.** *Marienwerder (Westpr.) : gegründet 1233 : die älteste Stadt Deutschlands östlich des Wiechsel Korridors.* Wyd. August Scherl G.m.b.H, Berlin [przed 1939]. Stan bdb., 1 arkusz wielokrotnie rozkładany, wym. po rozłożeniu: 22 x 62 cm; **cena: 100 zł**

Niezwykle interesujący informator dotyczący Kwidzyna lat trzydziestych w postaci wielokrotnie rozkładanej ulotki. Dominuje w nim ostro rewizjonistyczny ton, typowy dla publicystyki wschodnioniemieckiej tego okresu. Autor informatora uskarża się na przebieg granicy wyznaczonej przez „dyktat wersalski” – biegła ona na wschód od Wisły, a nie wzdłuż jej środkowego nurtu, praktycznie odcinając resztę pozostających przy Niemcach Prus od dostępu do rzeki, co dotyczyło szczególnie Kwidzyna. Informator bogato ilustrowany – widzimy katedrę, zamek, nowe osiedla charakterystycznych dla międzywojnia piętrowych domów jednorodzinnych (tzw. Siedlungshäuser) czy słynny most kolejowy na Wiśle wzniesiony w latach 1907-1909.

436. **LAPONIA - BERNATZIK, H. A.** *Laponia z 90 ilustracjami i mapą.* Nakładem Trzaski, Everta i Michalskiego. Warszawa [1939]. Biblioteka Podróżnicza, nr 20. XVI + 169 str., 40 cz.-b. ilustracji, oprawa płócienna oryginalna - szyldzik, złocenia (przetarcia, plamki), format: 8; **cena: 120 zł**

Publikacja austriackiego antropologa Hugo Adolfa Bernatzika (1897-1953) na temat Laponii i Lapończyków. Obejmuje cztery części: Opis życia Lapończyków Jokkmokk; Opis życia Lapończyków Karesuando, Legendy lapońskie; Asymilacja Lapończyków. Liczne ilustracje oraz mapa Laponii.

437. **MALBORK - SCHWANDT Wilhelm.** *Marienburg : Schloss und Stadt in Preussen.* Wyd. A. W. Kafemann G.m.b.H., Gdańsk 1922. VIII + 167 + 9 str., front oryginalnej okładki naklejony na późniejszą oprawę tekturową, pierwsza karta poluźniona i postrzępiona, wym.: 13,5 x 19 cm, **dołączony rozkładany plan miasta o wym. 50 x 30 cm; cena: 120 zł**

Bardzo dokładny przewodnik po Malborku. Wiele informacji na temat historii krzyżackiego zamku i miasta Malborka. W przewodniku znajdują się reklamy malborskich hoteli, restauracji czy godziny zwiedzania zamku. Liczne fotografie.

Wilhelm Schwandt (1871 - 1928), studiował teologię i filologię klasyczną na uniwersytecie w Królewcu. Od 1895 r. współpracował z gdańskim Muzeum Zachodniopruskiej Prowincji (niem. *Westpreussisches Provinzial-Museum*). W 1898 r. został wikariuszem w Nowym Mieście (Neustadt). W latach 1916-1917 był pastorem garnizonu w Malborku. Schwandt pełnił także rolę administratora zbiorów Towarzystwa Odbudowy i Upiększania Zamku, które początkowo gromadzono w Gdańsku.



437

438. **MAZURY, PRUSY WSCHODNIE - RUDOLPH Edgar, HÜBNER Alfred.** *90 Fusswanderungen durch das malerische Ostpreussen.* Wyd. Gräfe & Unzer, Królewiec [1925]; stan bdb., oprawa ćwierćpłócienna, wym.: 12 x 17,5 cm, **zawiera mapę Mazur o wym. 23 x 17,5 cm; cena: 70 zł**

90 propozycji tras pieszych po Mazurach. Na wyklejce ładna mapa Mazur wraz z jeziorami.



439

439. **MORZE BAŁTYCKIE, POMORZE. GDAŃSK, KŁAJPEDA.** *Ostseeküste von Memel bis Flensburg.* Wyd. Grieben-Verlag Albert Goldschmidt, Berlin 1926. 196 + 46 str., oprawa płócienna w stanie bdb. z oryginalną obwolutą (postrzępiona krawędzi), wym.: 15,5 x 11 cm, **zawiera aż 23 mapy i plany (w tym 8 kolorowych i rozkładanych!); cena: 280 zł**

Na szczególną uwagę w przypadku tego wydawnictwa zasługuje osiem dokładnych i kolorowych rozkładanych map pobraża Bałtyku, które wraz z płócienną oprawą nadają mu charakter wręcz luksusowy - Zatoka Gdańska (17 x 30 cm), region wysp Wolin i Uznam (21 x 43 cm), miasto Świnoujście (16 x 18 cm), Heringsdorf i Ahlbeck (31 x 27 cm), Sellin (18 x 30 cm), Sassnitz (32 x 16cm), region Lubeki (16 x 15cm) oraz południowe wybrzeże Bałtyku (26 x 50 cm).

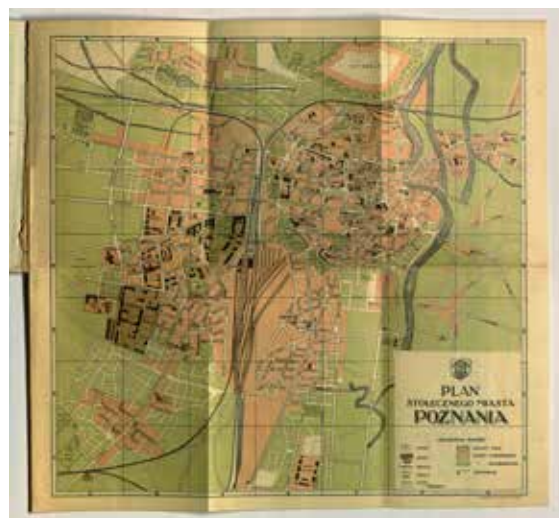
440. **WIELKOPOLSKA. POZNAŃ, RAWICZ, CZEPMIN, JAROCIN, KOŚCIAN, LESZNO, KROTOSZYN, KĘPNO, GNIEZNO, TORUŃ.** Mieczysław Orłowicz, *Ilustrowany przewodnik po Poznaniu i okolicach (w granicach z przed traktatu wersalskiego)*, wyd. Książnica Polska Towarzystwa Nauczycieli Szkół Wyższych, Lwów-Warszawa 1920. – [4] + 189 + [2] str, 72 ilustracje, wym.: 16 x 12 cm, oprawa broszurowa (przednia okładka luźna, tylna okładka poluzowana), **rozkładana mapa Wielkiego Księstwa Poznańskiego o wym. 30 x 27 cm**, na końcu polsko-niemiecki indeks alfabetyczny nazw miejscowości; **cena: 140 zł**

Tekst przewodnika złożony z części ogólnej (rys historyczny, statystyka i praktyczne wskazówki) oraz szczegółowej, w której scharakteryzowano Poznań i jego okolice oraz miejscowości pomiędzy Poznaniem a Rawiczem, Czempinem a Jarocinem, Kościanem a Krzywiniem, Leszmem a Jarocinem, Leszmem a Krotoszynem, Rawiczem a Kobylinem, Poznaniem a Kępem, Poznaniem a Strzałkowem, Poznaniem a Gnieznem, Gnieznem a Zdunami, Gnieznem a Toruniem i in.

441. **POLSKA, SZLAKI WODNE - HEINRICH Antoni.** *Uzupełnienie do II wydania przewodnika „Szlaki wodne Polski”*, wyd. Główna Księgarnia Wojskowa, Warszawa 1936; s. 57, oprawa półpłócienna, papier zażółcony, rdzawe plamki; **cena: 80 zł**



442



443

442. **POZNAŃ - LIEPELT Zbigniew, JAGIELSKI Julian.** *Poznań. Przewodnik. Guide. Reiseführer*, wyd. Agencja Reklamy Julian Jagielski, Poznań [1937]; tekst w jęz. pol., franc. (tłum. Helena Abakanowicz) i niem.; zawiera liczne cz.-b. fot autorstwa Romana Stefana Ulatowskiego oraz **rozkładany plan miasta (wymiary: 445 x 267 mm)**; 96 str., st. bdb., oprawa miękka, lekko podniszczona, grzbiet minimalnie przetarty; format: 16d; **cena: 120 zł**

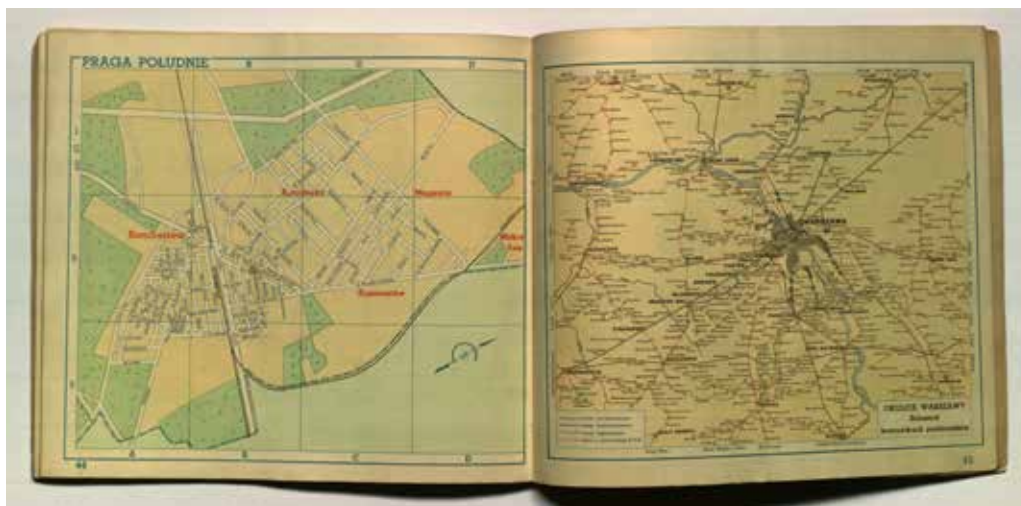
443. **POZNAŃ.** *Przewodnik po Poznaniu i Wielkopolsce z uwzględnieniem Pomorza i Śląska*, wyd. Wielkopolski Związek dla Popierania Turystyki, Poznań 1929; 77 str., okładka broszurowa (zabrudzenia, ubytki grzbietu i narożnika), wym. 12 x 15,5 cm, **dołączony rozkładany plan miasta Poznania o wym. 40 x 30 cm wraz ze spisem ulic**; **cena: 90 zł**

444. **PRUSY WSCHODNIE - ZIPPEL Hans,** *Das schöne Ostpreussen*, wyd. Triasdruck GmbH, Berlin 1933; 36 s., stan bdb., oprawa broszurowa (z tyłu ślady zaplamienia atramentem); **cena: 40 zł**

445. **SYBERIA - GORDON Jakub.** *Obrazki caryzmu : pamiątniki J. Gordona*. Wyd. F. A. Brockhaus, Lipsk 1863. Biblioteka pisarzy polskich. Tom VI. Na wyklejce ekslibris. 222 str., oprawa półpłócienna (przetarcia), format: 16d; **cena: 140 zł**

Pamiątniki z zsyłki na Syberię polskiego działacza niepodległościowego, literata oraz wydawcy Maksymiliana Jatowta ps. Jakub Gordon. Spis rozdziałów – *Aresztowanie, Przysięga na punkcie zbornym Pragi, Nocna biesiada w Brześciu Litewskim, pogląd filologiczny na język rosyjski, Konwój moskiewski, Wspomnienia o Wołyniu, Ucieczka, Dziewczyna kontrabandyzistka, Wrażenia Galicji, Żyd nauczyciel ostrożności, Przygody w Szlązku i Saksonii, Rewolucja w Krakowie i Poznaniu, 1848 roku, Cytadela Warszawska, Podróż w stępy kirgizkie, Kirgizy, Jeszcze słów kilka.*

446. **TYLŹA, LITWA - SUDERMANN Hermann.** *Krótkie opowiadanie wspomnieniowe z serii Litauischen Geschichten*, wyd. F. Hirt, Wrocław 1932; zawiera cz.-b. fot. przedstawiającą pomnik Sudermanna oraz mapkę tzw. Litwy Pruskiej z okręgiem Kłajpedy; 48 str., st. bdb., okładka twarda; wymiary: 130x190 mm; *Die Reise nach Tilsit. Mit einem Bilde des Sudermann-Denkmal in Heydekrug und einer Karte im Lert*; **cena: 45 zł**



447

447. **WARSZAWA.** *Plan Warszawy*, red.: Teresa Zakrzewska, Państwowe Przedsiębiorstwo Wydawnictw Kartograficznych, Warszawa 1958; 47 str. (informator i skorowidz) + 48 str. (barwne plany dzielnic), oprawa miękka (rdzawe plamki, zagięcia, uszkodzenia grzbietu), wym. 21,5 x 24 cm; **cena: 80 zł**
- Część opisowa o stronach mniejszego formatu oraz opracowania kartograficzne dzielnic Warszawy na stronach większego formatu. W części tekstowej skorowidz ulic oraz informacje o liniach autobusowych, lokalach usługowych czy hotelach. W części kartograficznej 43 kolorowe mapy dzielnic Warszawy i mapa okolic (skala około 1 : 20 000).

WYDAWNICTWA NUTOWE

448. **BRZUCHAL-SIKORSKI, ANDRZEJ.** Zapis nutowy pieśni legionów, muzyka A. Brzuchal-Sikorski, słowa A. Hałaciński, układ A. Szlendak, pochodzi z *Wydanie Miniaturowe*; fot. Stanisław Antoni Ratold (właściwie: Stanisław Sulima-Zadarnowski, pseudonim: Merliński; piosenkarz kabaretowy i estradowy, który najwcześniej nagrał *Pierwszą Brygadę*); wyd. Ignacy Rzepecki, Feliks Grąbczewski, Warszawa 1928-32, druk. Drukarnia Społeczna Stowarzyszenia Robotników Chrześcijańskich; druk, st. db, str. 4, drobne zabrudzenia, naklejone na arkusz papieru, wym. arkusza: ok. 205x295 mm; *MARSZ I BRYGADY (My pierwsza brygada)*; **cena: 80 zł**
449. **DOBRZAŃSKI TADEUSZ.** Zapis nutowy piosenki, muzyka i słowa T. Dobrzański, wyd. „Polska Nuta”, Kraków (?) 1948, st. db, str. 4, zabrudzenia, plamki, zagięty prawy górny róg; wym. ok. 245x340 mm; *BO TAKI LOS...*, tango żołnierskie; **cena: 30 zł**
450. **GOLDA, ARTUR; WŁAST, ANDRZEJ.** Zapis nutowy piosenki, muzyka A. Golda, słowa A. Włast, sztych. J. Rynczak, lit i sztych. Nut J. Konarzewski, wyd. M.ARCT, Warszawa 1935; st. db, str. 4, zabrudzenia, naddarcia i niewielkie ubytki papieru, odręczny dopisek; wym. ok. 260x345 mm; *TANGO KOCHAJ MNIE JAK DAWNIEJ*; **cena: 40 zł**
451. **HANFBLUM, WŁADYSŁAW.** Zapis nutowy utworu na fortepian W. Hanfbluma, lit. W. Otto, wyd. przed 1918, st. db, str. 6, str. tyt. zabrudzona i z rdzawymi plamkami, rozdarcia (strony klejone taśmą), odręczny dopisek z epoki; wym. ok. 260x330 mm; *NOWICJUSZKA POLKA*; **cena: 10 zł**
452. **KRUPIŃSKI, WIKTOR ADAM; KOŃCZYC TADEUSZ.** Zapis nutowy piosenki, muzyka W. Krupiński, słowa T. Kończyc, projekt okładki M. Kotkowska i R. Szwarcówna, lit. i sztych nut Józef Konarzewski, wyd. Feliks Grąbczewski, Warszawa 1936, st. db, str. 4, drobne zagięcia rogów, odręczny dopisek; wym. ok. 260x340 mm; *Tango na jedno słowo czekam*; **cena: 30 zł**
453. **LENCZYKOWSKI, ADAM; WŁAST, ANDRZEJ.** Zapis nutowy piosenki, muzyka A. Lenczykowski, słowa A. Włast, lit. E. Szuster, wyd. F. Grąbczewski, Warszawa 1939, druk, st. db, str. 4, zabrudzenia, i niewielkie naddarcia, odręczny dopisek; wym. ok. 250x350 mm; *nie mów O TYM NIKOMU tango*; **cena: 30 zł**



456

454. **MONIUSZKO, STANISŁAW; MICKIEWICZ, ADAM.** Sonet dedykowany Wincencie Zawadzkiej; nakładem Józefa Zawadzkiego, Wilno [po 1859]; lit. cz.-b., st. db., 8 luźnych str., liczne naddarcia krawędzi, lekkie przebarwienia; wym. ok. 271x341 mm; Wincencie z Żółkowskich Zawadzkiej. Do Niemna. Sonet Adama Mickiewicza z muzyką Stanisława Moniuszki; **cena: 50 zł**
455. **MONIUSZKO, STANISŁAW; SYROKOMLA WŁADYSŁAW.** Zapis nutowy pieśni, muzyka S. Moniuszko, słowa W. Syrokomla, wyd. 1860-1870, druk cz.-b., st. db, str. 6, ślad zalania lewego górnego rogu i drobne rdzawe plamki, naklejone na arkusz papieru, wym. arkusza: ok. 210x295 mm; **PIEŚŃ POCHODU LITWINÓW**; **cena: 50 zł**
456. **ŚLIWIŃSKI, WINCENTY.** Zapis nutowy piosenek, opracował na fortepian W. Śliwiński, pochodzi z *Popularne nuty z Biblioteczki Muzycznej* z lat 1928-30, druk, st. db, str. 4, naklejone na arkusz papieru, wym. arkusza: ok. 205x295 mm; *Hej, hej komendancie! UŁAŃSKI MAZUR*; **cena: 30 zł**

ZEGARMISTRZOSTWO

457. **BARTNIK Bernard, PODWAPIŃSKI Wawrzyniec.** *Technologia mechanizmów zegarowych : Montaż, konserwacja, naprawa.* Wydawnictwa Szkolne i Pedagogiczne. Warszawa 1979. 456 str., oprawa ćwierćpłócienna (przybrudzenia, przetarcia narożników), format: 8. Liczne ilustracje i schematy; **cena: 90 zł**
- W książce opisano narzędzia i urządzenia stosowane do wykonywania części zegarowych, montażu, naprawy i konserwacji zegarów i zegarków. Podano również wiadomości o przyrządach pomiarowych używanych w zegarmistrzostwie, o metodach wykrywania i usuwania wad i uszkodzeń mechanizmów zegarowych oraz o technice napraw zegarów i ich elementów.
458. **DURSKI Antoni.** *Naprawa zegarka naręcznego.* Warszawa 1946. 103 str., oprawa broszurowa w stanie db., format: 16d. Liczne ilustracje i schematy. **Rzadkie; cena: 90 zł**




459. **PODWAPIŃSKI Wawrzyniec.** *Zegarmistrzostwo - 3 części: Historia, nauka i praca; Materiałoznawstwo i części zamiennic; Maszyny, narzędzia i przybory.* Niepokalanów 1949-1950. 87 + 160 + 285 str., oprawa broszurowa w stanie średnim, III część ze śladami zalania, format: 8. Liczne ilustracje i schematy. **Część III zawiera 5 rozkł. tablic drobiazgowo przedstawiających narzędzia zegarmistrzowskie;** **cena: 240 zł**

PLANY I WIDOKI MIAST

MATTHÄUS MERIAN

Matthäus Merian *der Ältere* (starszy) (1593-1650) – rytownik działający głównie we Frankfurcie n. Menem, gdzie prowadził wydawnictwo przejęte po teściu, księgarzu Johannie Theodorze de Bry. Oficyna prowadzona była przez jego spadkobierców do lat 30. XVIII w. Wspólnie z niemieckim geografem Martinem Zeilerem opracował 31-tomową *Topographia Germaniae*, zawierającą ponad 2000 planów i widoków miast Niemiec (m.in. Wrocławia). Ponadto Merian wykonał ilustracje do *Theatrum Europaeum* (21-tomowe dzieło ukończone przez jego syna, Matthäusa Młodsze). Po teściu przejął i dokończył wydawanie *Grands Voyages* i *Petits Voyages*, wydawanych od 1590 r. Prezentowane poniżej miedzioryty pochodzą z *Theatrum Europaeum* oraz *Topographia Germaniae*. Wszystkie w st. bdb.

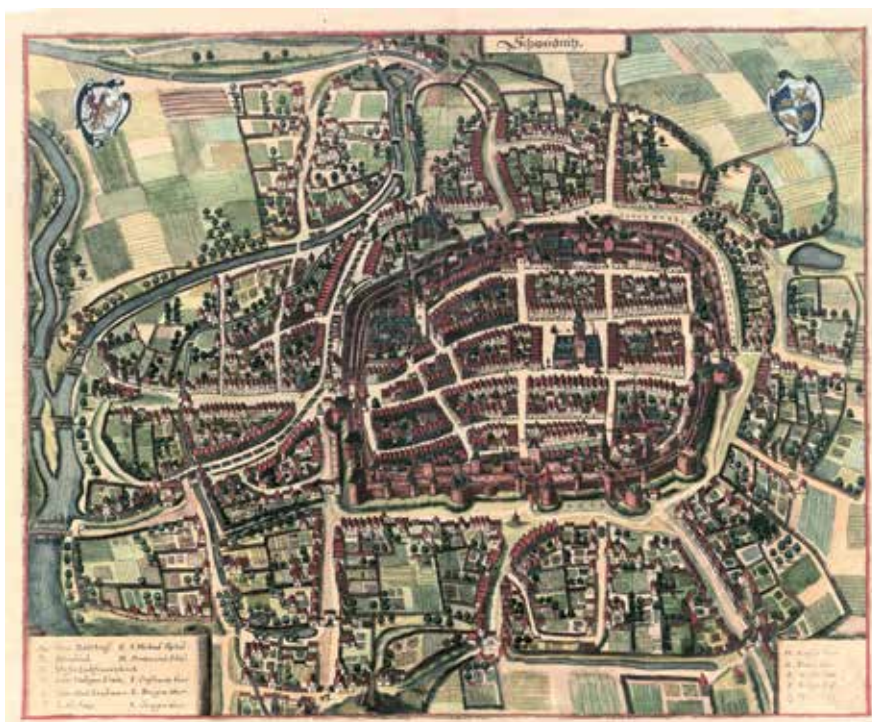


460

460. **LEGNICA**. Panorama miasta; ryt. M. Merian, Frankfurt n. Menem, ok. 1650; w prawym górnym rogu herb miasta; miedz. cz.-b., st. bdb., uszkodzenie dolnego marginesu; wym. płyty: 358x105 mm; *Liegnitz*; [Von Stettin... 296]; **cena: 400 zł**

461. **OLEŚNICA**. Panorama miasta; ryt. M. Merian, Frankfurt n. Menem, ok. 1650; w górze herb miasta; miedz. kolor., st. bdb., lekkie zabrudzenia marginesów, minimalne naddarcia krawędzi; wym. płyty: 328x201 mm; *Olse*; [Von Stettin... 344]; **cena: 480 zł**

462. **ŚWIDNICA**. Perspektywiczny plan miasta; ryt. M. Merian, Frankfurt n. Menem, ok. 1650; miedz. kolor., st. bdb., delikatne zagniecenia; wym. płyty: 342x280 mm; *Schweidnitz*; **cena: 550 zł**



462



463



464

JOANNES JANSSONIUS

463. **TORUŃ**. Perspektywiczny plan miasta od strony Wisły; wyd. J. Janssonius, 1657; pochodzi z: *Theatrum urbium*, Amsterdam 1657 (tom IV: *Illustriorum Principumque Urbium*); miedz. kolor., st. bdb.; wym. płyty: 520x377 mm; *THORVNIVM. Thoren*; [*Dantiscum... G71/2*]; **cena: 2900 zł**

BRAUN / HOGENBERG

464. **ZAMOŚĆ**. Perspektywiczny plan miasta; pochodzi z: *Civitates Orbis Terrarum*, tom VI, wyd. G. Braun i F. Hogenberg, Kolonia 1617; w lewym górnym rogu legenda; miedz. kolor., st. bdb., passe-partout; wym. płyty: 465x356 mm; *ZAMOSCIVM, Noua Poloniae ciuitas, à magnifico eius regni Cancellario à fundamentis exstructa*; [*Imago Poloniae H10/1*]; **cena: 2900 zł**

FRIEDRICH BERNHARD WERNER

F.B. Werner (1690-1776) – śląski rysownik. Na zlecenie augsburskich wydawców udał się w podróż po Europie, aby rysować wszystko, co wyda mu się godne uwiecznienia. Do 1737 r. powstał zbiór 341 według 219 różnych miast oraz 321 widoków kościołów, klasztorów, pałaców i innych budowli. W 1733 r. Werner otrzymał zamówienie od Oficyny Spadkobierców Homanna z Norymbergi na wykonanie według, które miały być uzupełnieniem planowanego wydania atlasu Śląska. Od 1735 r. wyszło w Norymberdze kolejno 11 tablic zawierających 84 widoki Śląska pod wspólnym tytułem *Scenographia Urbium Silesiae*. W 1739 r. Werner otrzymał od biskupa wrocławskiego, kardynała Philippa Sinzendorfa, posadę geometry dworskiego. Do 1766 r. zajmował stanowisko inżyniera budowlanego w Izbie do Spraw Wojny i Dóbr Skarbowych Departamentu Budownictwa i Zabudowy Wiejskiej przy Królewskim Urzędzie Budowlanym we Wrocławiu. Werner poświęcił się wyłącznie rysowaniu krajobrazów Śląska, w wyniku czego powstała 5-tomowa *Topographia Silesiae* oraz licząca 1400 rycin topografia hrabstwa kłodzkiego. Opublikował również księgę domów modlitwy z 164 ilustracjami oraz serię widoków klasztorów cysterskich Czech, Moraw i Śląska. Rysunki Wernera nie są cennymi dziełami artystycznymi, jednak przedstawiają wiele budowli, które już nie istnieją lub zostały przebudowane, dlatego mają ogromne znaczenie jako źródło dla historyków sztuki i konserwatorów zabytków.



465

465. **LUBIĄŻ** (pow. wołowski). Klasztor cystersów; ryt. J.G. Merz, rys. F.B. Werner, poł. XVIII w.; pod dolną ramką opis w jęz. łac. i niem.; miedz. kolor., st. bdb., na dole i na górze drobne rdzawe plamki; wym.: 284x170 mm; *Prospectus exterior Lubensis, Coenoby Principalis Sacr. ac Exemt. Ordinis Cisterciensis in Silesia inferiore*; / *Auserer Prospect des Fürstl. Stüffts Leubus, Cistercienser Ordens, in Nider-Schlesien*; **cena: 380 zł**

FRIEDRICH BERNHARD WERNER – WIDOKI MIAST Z WYDAWNICTWA SCENOGRAPHIA URBIUM SILESIAE

Scenographia Urbium Silesiae – zbiór kilkudziesięciu widoków miast, ale również klasztorów i zamków. Wszystkie w st. bdb., wykonane techniką miedziorytu, w kolorze, rytowane na podstawie rysunków F.B. Wernera, wyd. przez oficynę Spadkobierców Homanna w Norymberdze w latach 1737-1752.



466



467



468

466. **BIERUTÓW** (pow. oleśnicki). Panorama miasta; rys. F.B. Werner; pochodzi z I tablicy *Scenographia Urbium Silesiae* (SCENOGRAPHIA VrbiuM SILESIAE, Tab: I. d. i. PROSPECTE der Staedte SCHLESIENS, I. Tabell, in welcher die Staedte der Fürstenth. OELS und BRIEG vorgestellet werden...), wyd. oficyna Spadkobierców Homanna, Norymberga 1737-1752; miedz. kolor., st. bdb.; wym.: 162x146 mm; BERNSTADT (Oels); [por. *Imago Silesiae...* 255]; **cena: 280 zł**
467. **CIESZKÓW** (pow. milicki). Panorama miasta; rys. F.B. Werner; pochodzi z X tablicy *Scenographia Urbium Silesiae* (SCENOGRAPHIA Urbium SILESIAE Tab. X d. i. VORSTELLUNG der Staedte SCHLESIENS X Tab: in welcher die Prospecte von den fürnehmsten Staedten des Fürstenth. OPPELN...), wyd. oficyna Spadkobierców Homanna, Norymberga 1737-1752; miedz. kolor., podklejony papierem, st. bdb.; wym.: 163x158 mm; FREYHAN in der Stands Herrschafft Militsch; [por. *Imago Silesiae...* 264]; **cena: 250 zł**
468. **CZARNOWĄSY** (obecnie dzielnica Opola). Klasztor; rys. F.B. Werner; pochodzi z X tablicy *Scenographia Urbium Silesiae* (SCENOGRAPHIA Urbium SILESIAE Tab. X d. i. VORSTELLUNG der Staedte SCHLESIENS X Tab: in welcher die Prospecte von den fürnehmsten Staedten des Fürstenth. OPPELN...), wyd. oficyna Spadkobierców Homanna, Norymberga 1737-1752; miedz. kolor., podklejony papierem, st. bdb.; wym.: 152x158 mm; CLOSTER CZARNOWANS (Oppeln); [por. *Imago Silesiae...* 264]; **cena: 250 zł**
469. **DOBROSZYCE** (pow. oleśnicki). Panorama miasta; rys. F.B. Werner; pochodzi z I tablicy *Scenographia Urbium Silesiae* (SCENOGRAPHIA VrbiuM SILESIAE, Tab: I. d. i. PROSPECTE der Staedte SCHLESIENS, I. Tabell, in welcher die Staedte der Fürstenth. OELS und BRIEG vorgestellet werden...), wyd. oficyna Spadkobierców Homanna, Norymberga 1737-1752; miedz. kolor., podklejony papierem, st. bdb.; wym.: 161x70 mm; JULIUSBURG (Oels.); [por. *Imago Silesiae...* 255]; **cena: 250 zł**
470. **FRYSZTAT** (KARWINA w Czechach). Panorama miasta; rys. F.B. Werner; pochodzi z V tablicy *Scenographia Urbium Silesiae* (SCENOGRAPHIA URBIUM SILESIAE TAB: V. i e. VORSTELLUNG der PROSPECTE von den vornehmsten Staedten der Fürstenth. LIEGNITZ u. TESCHEN im Herzogth SCHLESIEN...), wyd. oficyna Spadkobierców Homanna, Norymberga 1737-1752; miedz. kolor., st. bdb.; wym.: 165x150 mm; FREYSTADTEL (im Teschnischen Fürstenthum); [por. *Imago Silesiae...* 259]; **cena: 280 zł**
471. **GŁĘBOWICE** (pow. wołowski). Klasztor; rys. F.B. Werner; pochodzi z III tablicy *Scenographia Urbium Silesiae* (SCENOGRAPHIA URBIUM SILESIAE TAB: III. i. e. VORSTELLUNG der PROSPECTE von den vornehmsten Staedten der Fürstenth. WOHLAU im Herzogth. SCHLESIEN...), wyd. oficyna Spadkobierców Homanna, Norymberga 1737-1752; miedz. kolor., st. bdb., passe-partout; wym.: 157x145 mm;

- Closter Gros-Strenz der PP. Carmeliter-Ordens in der Stands-Herrsch. Trachenberg; [por. *Imago Silesiae...* 257]; **cena: 280 zł**
472. **GŁUBCZYCE** (pow. głubczycki). Panorama miasta; rys. F.B. Werner; pochodzi z II tablicy *Scenographia Urbium Silesiae* (SCENOGRAPHIA VRBIUM SILESIAE Tab: II. d. i. PROSPECTE der Staedte SCHLESIENS, II. Tab: in welcher die Staedte der Fürstenth. Breslaw und Sagan...), wyd. oficyna Spadkobierców Homanna, Norymberga 1737-1752; miedz. kolor., st. bdb., w dole brunatne zaplamienie, uzupełnione marginesy; wym.: 168x114 mm; LEOBSCHÜTZ, vulg. Lischwitz genandt (laegernd); [por. *Imago Silesiae...* 256]; **cena: 280 zł**
473. **GRODKÓW** (pow. brzeski). Panorama miasta; rys. F.B. Werner; pochodzi z IV tablicy *Scenographia Urbium Silesiae* (SCENOGRAPHIA URBIUM SILESIAE TAB. VI. [sic!] das ist VORSTELLUNG der Prospecte von den Staedten SCHLESIENS, Vierte Tabell in welcher die Fürnehmsten Staedte des Fürstenthums NEISE accurat vorgestellet werden...), wyd. oficyna Spadkobierców Homanna, Norymberga 1737-1752; miedz. kolor., st. bdb., prawy margines lekko zażółcony; wym.: 150x152 mm; GROTKAU; [por. *Imago Silesiae...* 258]; **cena: 280 zł**
474. **GRODZIEC** (pow. złotoryjski). Zamek; rys. F.B. Werner; pochodzi z V tablicy *Scenographia Urbium Silesiae* (SCENOGRAPHIA URBIUM SILESIAE TAB: V. i e. VORSTELLUNG der PROSPECTE von den vornehmsten Staedten der Fürstenth. Liegnitz u. Teschen im Herzogth SCHLESSEN...), wyd. oficyna Spadkobierców Homanna, Norymberga 1737-1752; miedz. kolor., podklejony papierem, st. bdb.; wym.: 162x155 mm; GRADITZBERG (Liegn.) mit dem neuen darunter gelegenen Gräfl. Frankenberg. Schloß; [por. *Imago Silesiae...* 259]; **cena: 250 zł**
475. **HENRYKÓW** (pow. ząbkowicki). Klasztor cysterski; rys. F.B. Werner; pochodzi z VII tablicy *Scenographia Urbium Silesiae* (SCENOGRAPHIA URBIUM SILESIAE TAB: VII. i e. VORSTELLUNG der PROSPECTE von den vornehmsten Staedten der Fürstenth. Münsterb. Iaegernd. im Hz. Schlesien...), wyd. oficyna Spadkobierców Homanna, Norymberga 1737-1752; miedz. kolor., st. bdb.; wym.: 162x147 mm; Das Fürstl. Stift und Colster HENRICHAU [Mün / sterberge]; [por. *Imago Silesiae...* 261]; **cena: 280 zł**
476. **JAWORNIK** (Czechy). Panorama miasta; rys. F.B. Werner; pochodzi z IV tablicy *Scenographia Urbium Silesiae* (SCENOGRAPHIA URBIUM SILESIAE TAB. VI. [sic!] das ist VORSTELLUNG der Prospecte von den Staedten SCHLESIENS, Vierte Tabell in welcher die Fürnehmsten Staedte des Fürstenthums NEISE accurat vorgestellet werden...), wyd. oficyna Spadkobierców Homanna, Norymberga 1737-1752; miedz. kolor., podklejony papierem, st. bdb.; wym.: 151x152 mm; Schloss Iohannisberg u. Staedtl Iauernig; [por. *Imago Silesiae...* 258]; **cena: 250 zł**
477. **JELENIA GÓRA - CIEPLICE ŚLĄSKIE-ZDRÓJ**. Panorama miasta; rys. F.B. Werner; pochodzi z VIII tablicy *Scenographia Urbium Silesiae* (SCENOGRAPHIA URBIUM SILESIAE TAB. VIII das ist, VORSTELLUNG der Prospecte von den Staedten SCHLESIENS, Achte T. in welcher die fürnehmsten Staedte des Fürst. IAUER accurat vorgestellet werden...), wyd. oficyna Spadkobierców Homanna, Norymberga 1737-1752; miedz. kolor., st. bdb.; wym.: 163x150 mm; Warmbad; [por. *Imago Silesiae...* 262]; **cena: 280 zł**
478. **KOWARY** (pow. karkonoski). Panorama miasta; rys. F.B. Werner; pochodzi z VIII tablicy *Scenographia Urbium Silesiae* (SCENOGRAPHIA URBIUM SILESIAE TAB. VIII das ist, VORSTELLUNG der Prospecte von den Staedten SCHLESIENS, Achte T. in welcher die fürnehmsten Staedte des Fürst. IAUER accurat vorgestellet werden...), wyd. oficyna Spadkobierców Homanna, Norymberga 1737-1752; miedz. kolor., st. bdb., górny margines uzupełniony, w dole ślad wilgoci i minimalne naddarcia; wym.: 256x161 mm; Schmiedeberg; [por. *Imago Silesiae...* 262]; **cena: 350 zł**
479. **KRAPKOWICE** (pow. krapkowicki). Panorama miasta; rys. F.B. Werner; pochodzi z X tablicy *Scenographia Urbium Silesiae* (SCENOGRAPHIA Urbium SILESIAE Tab. X d. i. VORSTELLUNG der Staedte SCHLESIENS X Tab: in welcher die Prospecte von den fürnehmsten Staedten des Fürstenth. OPEL...), wyd. oficyna Spadkobierców Homanna, Norymberga 1737-1752; miedz. kolor., podklejony papierem, st. bdb.; wym.: 160x152 mm; KRAPITZ (Oppeln); [por. *Imago Silesiae...* 264]; **cena: 250 zł**
480. **LUBIĄŻ** (pow. wołowski). Kościół Wniebowzięcia Najświętszej Marii Panny; rys. F.B. Werner; pochodzi z III tablicy *Scenographia Urbium Silesiae* (SCENOGRAPHIA URBIUM SILESIAE TAB: III. i. e. VORSTELLUNG der PROSPECTE von den vornehmsten Staedten der Fürstenth. WOHLAU im Herzogth. SCHLESSEN...), wyd. oficyna Spadkobierców Homanna, Norymberga 1737-1752; miedz. kolor., st. bdb., nieznaczące zabrudzenia; wym.: 160x145 mm; Fürstlich Stiff u. Clost Leubus; [por. *Imago Silesiae...* 257]; **cena: 300 zł**



481



482




483

481. **LUBOMIERZ** (pow. lwówecki). Panorama miasta; rys. F.B. Werner; pochodzi z VIII tablicy *Scenographia Urbium Silesiae* (SCENOGRAPHIA URBIUM SILESIAE TAB. VIII das ist, VORSTELLUNG der Prospecte von den Staedten SCHLESIENS, Achte T. in welcher die fürnehmsten Staedte des Fürst. IAUER accurat vorgestellet werden...), wyd. oficyna Spadkobierców Homanna, Norymberga 1737-1752; miedz. kolor., st. bdb., drobne zardzewienia, uzupełnione marginesy; wym.: 165x154 mm; *Closter und Stadt Liebethal*; [por. *Imago Silesiae...* 262]; **cena: 290 zł**
482. **LWÓWEK ŚLĄSKI** (pow. lwówecki). Panorama miasta; rys. F.B. Werner; pochodzi z VIII tablicy *Scenographia Urbium Silesiae* (SCENOGRAPHIA URBIUM SILESIAE TAB. VIII das ist, VORSTELLUNG der Prospecte von den Staedten SCHLESIENS, Achte T. in welcher die fürnehmsten Staedte des Fürst. IAUER accurat vorgestellet werden...), wyd. oficyna Spadkobierców Homanna, Norymberga 1737-1752; miedz. kolor., st. bdb., passe-partout; wym.: 159x150 mm; *Lemberg vulgo Löwenberg*; [por. *Imago Silesiae...* 262]; **cena: 280 zł**
483. **MILICZ** (pow. milicki). Panorama miasta; rys. F.B. Werner; pochodzi z XI tablicy *Scenographia Urbium Silesiae* (SCENOGRAPHIA URBIUM SILESIAE TABULA XI. repraesentans prospectus oppidorum in Dynastiis Wartenberg, Militsch, Freudenthal, et Trachenberg...), wyd. oficyna Spadkobierców Homanna, Norymberga 1737-1752; miedz. kolor., podklejony papierem, st. bdb.; wym.: 164x148 mm; *MILITSCH Standsherrschaftl.*; [por. *Imago Silesiae...* 265]; **cena: 250 zł**
484. **NIEMCZA** (pow. dzierzoniowski). Panorama miasta; rys. F.B. Werner; pochodzi z I tablicy *Scenographia Urbium Silesiae* (SCENOGRAPHIA VrbiuM SILESIAE, Tab: I. d. i. PROSPECTE der Staedte SCHLESIENS, I. Tabell, in welcher die Staedte der Fürstenth. OELS und BRIEG vorgestellet werden...), wyd. oficyna Spadkobierców Homanna, Norymberga 1737-1752; miedz. kolor., st. bdb.; wym.: 159x143 mm; *NIMTSCH (Brieg)*; [por. *Imago Silesiae...* 255]; **cena: 280 zł**
485. **OLAWA**. Panorama miasta; rys. F.B. Werner; pochodzi z I tablicy *Scenographia Urbium Silesiae* (SCENOGRAPHIA VrbiuM SILESIAE, Tab: I. d. i. PROSPECTE der Staedte SCHLESIENS, I. Tabell, in welcher die Staedte der Fürstenth. OELS und BRIEG vorgestellet werden...), wyd. oficyna Spadkobierców Homanna, Norymberga 1737-1752; miedz. kolor., st. bdb., uzupełnione marginesy; wym.: 163x145 mm; *OLAU (Brieg)*; [por. *Imago Silesiae...* 255]; **cena: 280 zł**
486. **OSOBLAHA** (Czechy). Panorama miasta; rys. F.B. Werner; pochodzi z IV tablicy *Scenographia Urbium Silesiae* (SCENOGRAPHIA URBIUM SILESIAE TAB. VI. [sic!] das ist VORSTELUNG der Prospecte von den Staedten SCHLESIENS, Vierte Tabell in welcher die Fürnehmsten Staedte des Fürstenthums NEISE accurat vorgestellet werden...), wyd. oficyna Spadkobierców Homanna, Norymberga 1737-1752; miedz. kolor., st. bdb., uzupełnione marginesy; wym.: 150x159 mm; *HOLZENPLOTZ*; [por. *Imago Silesiae...* 258]; **cena: 250 zł**
487. **PACZKÓW** (pow. nyski). Panorama miasta; rys. F.B. Werner; pochodzi z IV tablicy *Scenographia Urbium Silesiae* (SCENOGRAPHIA URBIUM SILESIAE TAB. VI. [sic!] das ist VORSTELUNG der Prospecte von den Staedten SCHLESIENS, Vierte Tabell in welcher die Fürnehmsten Staedte des Fürstenthums NEISE accurat vorgestellet werden...), wyd. oficyna Spadkobierców Homanna, Norymberga 1737-1752; miedz. kolor., st. bdb., uzupełniony górny margines; wym.: 152x153 mm; *PATSCHKAU*; [por. *Imago Silesiae...* 258]; **cena: 280 zł**

488. **PROCHOWICE** (pow. legnicki). Panorama miasta; rys. F.B. Werner; pochodzi z V tablicy *Scenographia Urbium Silesiae* (SCENOGRAPHIA URBIUM SILESIAE TAB: V. i. e. VORSTELLUNG der PROSPECTE von den vornehmsten Staedten der Fürstenth. LIEGNITZ u. TESCHEN im Herzogth SCHLESIIEN...), wyd. oficyna Spadkobierców Homanna, Norymberga 1737-1752; miedz. kolor., st. bdb.; wym.: 166x155 mm; PARCHWITZ (Liegn.); [por. *Imago Silesiae...* 259]; **cena: 280 zł**
489. **RUDNA** (pow. lubiński). Panorama miasta; rys. F.B. Werner; pochodzi z III tablicy *Scenographia Urbium Silesiae* (SCENOGRAPHIA URBIUM SILESIAE TAB: III. i. e. VORSTELLUNG der PROSPECTE von den vornehmsten Staedten der Fürstenth. WOHLAU im Herzogth. SCHLESIIEN...), wyd. oficyna Spadkobierców Homanna, Norymberga 1737-1752; miedz. kolor., st. bdb.; wym.: 155x145 mm; RAUDEN; [por. *Imago Silesiae...* 257]; **cena: 280 zł**
490. **SREBRNA GÓRA** (pow. ząbkowicki). Panorama miasta; rys. F.B. Werner; pochodzi z VII tablicy *Scenographia Urbium Silesiae* (SCENOGRAPHIA URBIUM SILESIAE TAB: VII. i. e. VORSTELLUNG der PROSPECTE von den vornehmsten Staedten der Fürstenth. MÜNSTERB. IAEGERND. im Hz. SCHLESIIEN...), wyd. oficyna Spadkobierców Homanna, Norymberga 1737-1752; miedz. kolor., st. bdb., delikatne zażółcenia; wym.: 152x160 mm; SILBERBERG [Münsterberg]; [por. *Imago Silesiae...* 261]; **cena: 280 zł**
491. **STARA KRAŚNICA** (pow. złotoryjski). Zamek; rys. F.B. Werner; pochodzi z IX tablicy *Scenographia Urbium Silesiae* (SCENOGRAPHIA Urbium SILESIAE, Tab: IX. d. i. PROSPECTE der Staedte SCHLESIIENS, IX. Tabell, in welcher die Staedte der Fürstenth. GLOGAU etc. vorgestellet werden...), wyd. oficyna Spadkobierców Homanna, Norymberga 1737-1752; miedz. kolor., st. bdb.; wym.: 184x143 mm; ALTEN SCHOENAU im HIRSCHBERGISCHEN; [por. *Imago Silesiae...* 263]; **cena: 280 zł**
492. **STRZELIN** (pow. strzeliński). Panorama miasta; rys. F.B. Werner; pochodzi z I tablicy *Scenographia Urbium Silesiae* (SCENOGRAPHIA Urbium SILESIAE, Tab: I. d. i. PROSPECTE der Staedte SCHLESIIENS, I. Tabell, in welcher die Staedte der Fürstenth. OELS und BRIEG vorgestellet werden...), wyd. oficyna Spadkobierców Homanna, Norymberga 1737-1752; miedz. kolor., st. bdb., górny margines uzupełniony; wym.: 162x146 mm; STREELLEN. (Brieg); [por. *Imago Silesiae...* 255]; **cena: 280 zł**
493. **SVETLÁ HORA** (Czechy). Panorama miasta; rys. F.B. Werner; pochodzi z X tablicy *Scenographia Urbium Silesiae* (SCENOGRAPHIA Urbium SILESIAE Tab. X d. i. VORSTELLUNG der Staedte SCHLESIIENS X Tab: in welcher die Prospecte von den fürnehmsten Staedten des Fürstenth. OPPELN...), wyd. oficyna Spadkobierców Homanna, Norymberga 1737-1752; miedz. kolor., podklejony papierem, st. bdb.; wym.: 156x154 mm; ENGELSBERG in der Herrschafft Freudenthal; [por. *Imago Silesiae...* 264]; **cena: 250 zł**
494. **SYCÓW** (pow. oleśnicki). Panorama miasta; rys. F.B. Werner; pochodzi z XI tablicy *Scenographia Urbium Silesiae* (SCENOGRAPHIA URBIUM SILESIAE TABULA XI. repraesentans prospectus oppidorum in Dynastiis Wartenberg, Militsch, Freudenthal, et Trachenberg...), wyd. oficyna Spadkobierców Homanna, Norymberga 1737-1752; miedz. kolor., podklejony papierem z epoki, st. bdb.; wym.: 160x145 mm; WARTENBERG Der Haubt Orth in der freyen Standts Herrschafft dieses Nahmens; [por. *Imago Silesiae...* 265]; **cena: 280 zł**
495. **ŚCINAWA** (pow. lubiński). Panorama miasta; rys. F.B. Werner; pochodzi z III tablicy *Scenographia Urbium Silesiae* (SCENOGRAPHIA URBIUM SILESIAE TAB: III. i. e. VORSTELLUNG der PROSPECTE von den vornehmsten Staedten der Fürstenth. WOHLAU im Herzogth. SCHLESIIEN...), wyd. oficyna Spadkobierców Homanna, Norymberga 1737-1752; miedz. kolor., st. bdb., passe-partout; wym.: 156x144 mm; STEINAU; [por. *Imago Silesiae...* 257]; **cena: 280 zł**
496. **ŚRODA ŚLĄSKA** (pow. średzki). Panorama miasta; rys. F.B. Werner; pochodzi z II tablicy *Scenographia Urbium Silesiae* (SCENOGRAPHIA Urbium SILESIAE Tab: II. d. i. PROSPECTE der Staedte SCHLESIIENS, II. Tab: in welcher die Staedte der Fürstenth. BRESLAW und SAGAN...), wyd. oficyna Spadkobierców Homanna, Norymberga 1737-1752; miedz. kolor., st. bdb.; wym.: 170x110 mm; NEUMARCK (Bresl.); [por. *Imago Silesiae...* 256]; **cena: 280 zł**
497. **ŚWIEBODZICE** (pow. świdnicki), **KSIĄŻ** (pow. Wałbrzych). Zamek Książ i panorama Świebodzic; rys. F.B. Werner; pochodzi z VI tablicy *Scenographia Urbium Silesiae* (SCENOGRAPHIA URBIUM SILESIAE TAB: VI. das ist, VORSTELLUNG der Prospecte von den Staedten SCHLESIIENS, Sechste Tabell, in welcher die Fürnehmsten Staedte des Fürst. SCHWEIDNITZ accurat vorgestellet werden...), wyd. oficyna Spadkobierców Homanna, Norymberga 1737-1752; miedz. kolor., st. bdb., drobne zabrudzenia dolnego marginesu; wym.: 167x153 mm; FREYBERG; [por. *Imago Silesiae...* 260]; **cena: 230 zł**



500



501

498. **TRZEBNICA** (pow. trzebnicki). Panorama miasta; rys. F.B. Werner; pochodzi z I tablicy *Scenographia Urbium Silesiae* (*SCENOGRAPHIA VrbiuM SILESIAE, Tab: I. d. i. PROSPECTE der Staedte SCHLESIENS, I. Tabell, in welcher die Staedte der Fürstenth. OELS und BRIEG vorgestellet werden...*), wyd. oficyna Spadkobierców Homanna, Norymberga 1737-1752; miedz. kolor., st. bdb.; wym.: 160x71 mm; C L. TREBNITZ. (Oels); [por. *Imago Silesiae...* 255]; **cena: 600 zł**
499. **TWARDOGÓRA** (pow. oleśnicki). Panorama miasta; rys. F.B. Werner; pochodzi z I tablicy *Scenographia Urbium Silesiae* (*SCENOGRAPHIA VrbiuM SILESIAE, Tab: I. d. i. PROSPECTE der Staedte SCHLESIENS, I. Tabell, in welcher die Staedte der Fürstenth. OELS und BRIEG vorgestellet werden...*), wyd. oficyna Spadkobierców Homanna, Norymberga 1737-1752; miedz. kolor., st. bdb., uzupełnione marginesy, passe-partout; wym.: 162x145 mm; *FESTENBERG* (Oels); [por. *Imago Silesiae...* 255]; **cena: 280 zł**
500. **WOŁÓW**. Panorama miasta; rys. F.B. Werner; pochodzi z III tablicy *Scenographia Urbium Silesiae* (*SCENOGRAPHIA URBIUM SILESIAE TAB: III. i. e. VORSTELLUNG der PROSPECTE von den vornehmsten Staedten der Fürstenth. WOHLAU im Herzogth. SCHLESIIEN...*), wyd. oficyna Spadkobierców Homanna, Norymberga 1737-1752; miedz. kolor., st. bdb.; wym.: 278x190 mm; *WOHLAU*; [por. *Imago Silesiae...* 257]; **cena: 300 zł**
501. **ZĄBKOWICE ŚLĄSKIE**. Panorama miasta; rys. F.B. Werner; pochodzi z VII tablicy *Scenographia Urbium Silesiae* (*SCENOGRAPHIA URBIUM SILESIAE TAB: VII. i e. VORSTELLUNG der PROSPECTE von den vornehmsten Staedten der Fürstenth. MÜNSTERB. IAEGERN. im Hz. SCHLESIIEN...*), wyd. oficyna Spadkobierców Homanna, Norymberga 1737-1752; miedz. kolor., st. bdb., delikatne zabrudzenia, dwa marginesy uzupełnione; wym.: 276x170 mm; *FRANKENSTEIN [Münsterberg.]*; [por. *Imago Silesiae...* 261]; **cena: 350 zł**
502. **ZLATÉ HORY** (Czechy). Panorama miasta; rys. F.B. Werner; pochodzi z IV tablicy *Scenographia Urbium Silesiae* (*SCENOGRAPHIA URBIUM SILESIAE TAB. VI. [sic!] das ist VORSTELUNG der Prospecte von den Staedten SCHLESIIENS, Vierte Tabell in welcher die Fürnehmsten Staedte des Fürstenthums NEISE accurat vorgestellet werden...*), wyd. oficyna Spadkobierców Homanna, Norymberga 1737-1752; miedz. kolor., st. bdb., uzupełnione marginesy; wym.: 151x153 mm; *ZUCKMANTEL*; [por. *Imago Silesiae...* 258]; **cena: 250 zł**
503. **ZŁOTORYJA** (pow. złotoryjski). Panorama miasta; rys. F.B. Werner; pochodzi z V tablicy *Scenographia Urbium Silesiae* (*SCENOGRAPHIA URBIUM SILESIAE TAB: V. i e. VORSTELLUNG der PROSPECTE von den vornehmsten Staedten der Fürstenth. LIEGNITZ u. TESCHEN im Herzogth SCHLESIIEN...*), wyd. oficyna Spadkobierców Homanna, Norymberga 1737-1752; miedz. kolor., st. bdb., w dole niewielkie rdzawe plamki; wym.: 160x150 mm; *GOLDBERG (Liegn.)*; [por. *Imago Silesiae...* 259]; **cena: 280 zł**
504. **ZŁOTY STOK** (pow. ząbkowicki). Panorama miasta; rys. F.B. Werner; pochodzi z VII tablicy *Scenographia Urbium Silesiae* (*SCENOGRAPHIA URBIUM SILESIAE TAB: VII. i e. VORSTELLUNG der PROSPECTE von den vornehmsten Staedten der Fürstenth. MÜNSTERB. IAEGERN. im Hz. SCHLESIIEN...*), wyd. oficyna Spadkobierców Homanna, Norymberga 1737-1752; miedz. kolor., st. bdb.; wym.: 160x160 mm; *REICHSTEIN...*; [por. *Imago Silesiae...* 261]; **cena: 280 zł**

WIDOKI MIAST Z WIELKIEJ MAPY KSIĘSTWA POMORSKIEGO EILHARDA LUBINUSA

Wielka Mapa Księstwa Pomorskiego (Nova Illustrissimi Ducatus Pomeraniae Tabula) autorstwa niemieckiego kartografa, Eilharda Lubinusa, powstała w latach 1610–1618 na zamówienie księcia szczecińskiego Filipa II. Przy zewnętrznej krawędzi mapy umieszczono panoramy najważniejszych miast Pomorza. Większość z nich wykonał szczeciński malarz Johann Wolfart.

Prezentowane poniżej widoki pochodzą z drugiego wydania mapy (Hamburg, 1758 r.). Każda panorama w owalnej ramce; miedz. cz.-b., st. bdb.; widoki na arkuszach o wymiarach ok. 140x100 mm;



505



506



507

505. **BIAŁOGARD**. Panorama miasta; pochodzi z *Wielkiej Mapy Księstwa Pomorskiego* autorstwa Eilharda Lubinusa, wyd. Hamburg, 1758; miedz. cz.-b., st. bdb.; wym.: 132x74 mm; *Belgardt*; **cena: 260 zł**
506. **BOBOLICE**. Panorama miasta; pochodzi z *Wielkiej Mapy Księstwa Pomorskiego* autorstwa Eilharda Lubinusa, wyd. Hamburg, 1758; miedz. cz.-b., st. bdb.; wym.: 140x85 mm; *Bublitz*; **cena: 250 zł**
507. **DOBRZANY**. Panorama miasta; pochodzi z *Wielkiej Mapy Księstwa Pomorskiego* autorstwa Eilharda Lubinusa, wyd. Hamburg, 1758; miedz. cz.-b., st. bdb.; wym.: 140x86 mm; *Iacobshagen*; **cena: 280 zł**
508. **FRANZBURG** (Meklemburgia-Pomorze Przednie). Panorama miasta; pochodzi z *Wielkiej Mapy Księstwa Pomorskiego* autorstwa Eilharda Lubinusa, wyd. Hamburg, 1758; miedz. cz.-b., st. bdb.; wym.: 135x74 mm; *Frantzburg*; **cena: 180 zł**
509. **GOLENIÓW**. Panorama miasta; pochodzi z *Wielkiej Mapy Księstwa Pomorskiego* autorstwa Eilharda Lubinusa, wyd. Hamburg, 1758; miedz. cz.-b., st. bdb.; wym.: 133x74 mm; *Golnow*; **cena: 280 zł**
510. **GRYFICE**. Panorama miasta; pochodzi z *Wielkiej Mapy Księstwa Pomorskiego* autorstwa Eilharda Lubinusa, wyd. Hamburg, 1758; miedz. cz.-b., st. bdb.; wym.: 133x73 mm; *Griffenberge*; **cena: 280 zł**
511. **GÜTZKOW** (Meklemburgia-Pomorze Przednie). Panorama miasta; pochodzi z *Wielkiej Mapy Księstwa Pomorskiego* autorstwa Eilharda Lubinusa, wyd. Hamburg, 1758; miedz. cz.-b., st. bdb.; wym.: 134x74 mm; *Gutzkow*; **cena: 180 zł**
512. **KARLINO**. Panorama miasta; pochodzi z *Wielkiej Mapy Księstwa Pomorskiego* autorstwa Eilharda Lubinusa, wyd. Hamburg, 1758; miedz. cz.-b., st. bdb.; wym.: 140x86 mm; *Corlin*; **cena: 280 zł**
513. **KOŁBACZ**. Panorama miasta; pochodzi z *Wielkiej Mapy Księstwa Pomorskiego* autorstwa Eilharda Lubinusa, wyd. Hamburg, 1758; miedz. cz.-b., st. bdb.; wym.: 135x86 mm; *Colbatz*; **cena: 280 zł**
514. **KOSZALIN**. Panorama miasta; pochodzi z *Wielkiej Mapy Księstwa Pomorskiego* autorstwa Eilharda Lubinusa, wyd. Hamburg, 1758; miedz. cz.-b., st. bdb.; wym.: 133x75 mm; *Coßlin*; **cena: 350 zł**
515. **LOITZ** (Meklemburgia-Pomorze Przednie). Panorama miasta; pochodzi z *Wielkiej Mapy Księstwa Pomorskiego* autorstwa Eilharda Lubinusa, wyd. Hamburg, 1758; miedz. cz.-b., st. bdb.; wym.: 135x74 mm; *Loitz*; **cena: 180 zł**
516. **SOWNO** (pow. stargardzki). Panorama miasta; pochodzi z *Wielkiej Mapy Księstwa Pomorskiego* autorstwa Eilharda Lubinusa, wyd. Hamburg, 1758; miedz. cz.-b., st. bdb.; wym.: 135x85 mm; *Friderichswalde*; **cena: 280 zł**
517. **STARGARD**. Panorama miasta; pochodzi z *Wielkiej Mapy Księstwa Pomorskiego* autorstwa Eilharda Lubinusa, wyd. Hamburg, 1758; miedz. cz.-b., st. bdb.; wym.: 135x85 mm; *Stargardt*; **cena: 280 zł**

518. **SUCHAŃ**. Panorama miasta; pochodzi z *Wielkiej Mapy Księstwa Pomorskiego* autorstwa Eilharda Lubinusa, wyd. Hamburg, 1758; miedz. cz.-b., st. bdb.; wym.: 140x85 mm; *Zachan*; **cena: 280 zł**
519. **SZADZKO** (pow. stargardzki). Panorama miasta; pochodzi z *Wielkiej Mapy Księstwa Pomorskiego* autorstwa Eilharda Lubinusa, wyd. Hamburg, 1758; miedz. cz.-b., st. bdb.; wym.: 134x95 mm; *Sazig*; **cena: 280 zł**
520. **TRZEBIATÓW**. Panorama miasta; pochodzi z *Wielkiej Mapy Księstwa Pomorskiego* autorstwa Eilharda Lubinusa, wyd. Hamburg, 1758; miedz. cz.-b., st. bdb.; wym.: 133x75 mm; *Treptow*; **cena: 280 zł**
521. **WOLIN**. Panorama miasta; pochodzi z *Wielkiej Mapy Księstwa Pomorskiego* autorstwa Eilharda Lubinusa, wyd. Hamburg, 1758; miedz. cz.-b., st. bdb.; wym.: 132x73 mm; *Wollin oder Iulina*; **cena: 280 zł**

ZITTAUISCHES TAGE-BUCH

Łużyckie czasopismo *Zittauer Tagebuch* (*Pamiętnik Żytawski*), ukazujące się w XVIII i XIX w. Publikowano w nim miedzioryty przedstawiające widoki miast, sceny rodzajowe, przedstawienia emblematyczne, wzbogacone alegoriami i herbami;



522



523




527

522. **KAMIENNA GÓRA**. Panorama miasta; poniżej scena alegoryczna i herb rodu von Zettritz; pochodzi z: *Zittauisches Tage-Buch*, ok. 1790; miedz. kolor., st. bdb., uzupełniony dolny margines; wym.: ok. 140x188 mm; *Landshut*; **cena: 230 zł**
523. **LWÓWEK ŚLĄSKI**. Panorama miasta, poniżej postać alegoryczna i herb rodu von Salm; pochodzi z: *Zittauisches Tage-Buch*, ok. 1790; miedz. cz.-b., st. bdb.; wym.: 140x190 mm; *Löwenberg*; **cena: 230 zł**
524. **NIEMCZA**. Panorama miasta, poniżej panoramy scena alegoryczna i herb von Plötz; pochodzi z: *Zittauisches Tage-Buch*, ok. 1790; miedz. cz.-b. z kolor. herbem, st. bdb.; wym.: 146x179 mm; *Nimtsch*; **cena: 230 zł**
525. **SYCÓW**. Panorama miasta; poniżej sceny alegoryczne i herb rodu von Lest; pochodzi z: *Zittauisches Tage-Buch*, ok. 1790; miedz. częściowo kolor., st. bdb.; wym.: 135x183 mm; *Wartenberg*; **cena: 280 zł**
526. **ZŁOTORYJA**. Panorama miasta; poniżej scena alegoryczna i herb rodu von Uechtritz; pochodzi z: *Zittauisches Tage-Buch*, ok. 1790; miedz. cz.-b., podklejony papierem z epoki, st. bdb.; wym.: ok. 140x185 mm; *Goldberg*; **cena: 230 zł**
527. **ŻMIGRÓD**. Panorama miasta, poniżej dwie scenki rodzajowe i herb rodu von Kracht; pochodzi z: *Zittauisches Tage-Buch*, ok. 1790; miedz. kolor., st. bdb., passe-partout, ślady wilgoci, w prawym dolnym narożniku rdzawa plamka; wym.: 137x180 mm; *Trachenberg*; **cena: 230 zł**



528



529

JOHANN BAPTIST HOMANN

528. **GDAŃSK.** Uproszczony plan Gdańska z mapą Żuław Gdańskich i Malborskich; w dolnej części panorama Gdańska na ozdobnym cokole – *Prospect der Stadt Danzig*; po bokach alegorie astronomii oraz handlu; prezentowany egzemplarz stanowi pierwszy z 2 wariantów; oprac. i wyd. J.B. Homann, Norymberga, ok. 1720; miedz. kolor., st. bdb., złożenie atlasowe, minimalne naddarcia krawędzi; wym. płyty: ok. 590x500 mm; *PROSPECT, GRUNDRIS und GEGEND der Polnischen vesten Reichs und Handels-Stadt DANTZIG und ihrem WERDER*; [*Imago Poloniae K114/2, Dantiscum... G106/1, Von Danzig... 39*]; **cena: 2200 zł**

ERIK JÖNSSON DAHLBERGH

Erik Jönsson Dahlbergh (1625-1703) – szwedzki marszałek polny, dyplomata, oficer, historyk, kartograf, inżynier wojskowy, budowniczy, podróżnik, architekt oraz rysownik. W czasie II wojny północnej (potop szwedzki) stworzył szereg rysunków na których uwiecznił dziesiątki polskich miast, miasteczek i zamków, a także bitwy i inne wydarzenia związane z wojną.

Prezentowany poniżej widok autorstwa Dahlbergha pochodzi z dzieła sławiącego wojenne czyny króla Karola X Gustawa – *Histoire du regne de Charles Gustave roy de Suede comprise en sept commentaires enrichis de taillers douces traduite francois sur le latin de monsieur le baron Samuel de Pufendorf avec trois indices*, autorstwa barona Samuela Puprfa, wyd. Christoph Riegel, Norymberga 1697.

529. **GRUDZIĄDZ, KRUSZWICA.** Panoramy miast z czasów potopu szwedzkiego na wspólnym arkuszu: w górze oblężenie Grudziądza (4 I 1656) – *Obsidio civitatis et Arcis GRAVDENSIS...*; w dole panorama Kruszwicy (12 VIII 1655) – *Munita Arx KRVSEWIX...*; ryt. Willem Swidde; passe-partout; wym. płyty: 310x250 mm; [*Dahlbergh... 51*]; **cena: 400 zł**

MIEDZIORYTNICZE WIDOKI MIAST POLSKICH I Z POLSKĄ ZWIĄZANYCH

530. **JELENIA GÓRA, CIEPLICE ŚLĄSKIE-ZDRÓJ.** Widok Cieplic; ryt. Joseph Carmine, Augsburg, ok. 1800; nad górną ramką napis w lustrzanym odbiciu: *PROSPECT VON HIRSCHBERG*; widok z serii Guckkastenblatt – przeznaczony do oglądania w specjalnych skrzynkach optycznych (w tzw. latarni magicznej); miedz. ręcznie kolor., rama i szkło, st. db., drobne zagniecenia i delikatne zabrudzenia marginesów uszkodzenia ramy na dole, na ramie ciemne plamki i zabrudzenia; wym. płyty: ok. 417x310 mm; tyt. trójjęzyczny – w jęz. włoskim: *Veduta di Warmbrun, appresso Hirschberg*, / w jęz. niemieckim: *Ansicht von Warmbrunn bei Hirschberg*, / w jęz. francuskim: *Vue du Warmbrun près Hirschberg*; **cena: 1950 zł**

Joseph Carmine pochodził z włoskiej rodziny. Z Augsburgiem był związany co najmniej od 1788 roku kiedy został obywatelem tego miasta i założył w nim wydawnictwo. Znany był z tego, że na jego dziełach znajdowały się napisy w trzech jęz.: włoskim, niemieckim i francuskim. Pokazywał jak wyglądały miasta w początkach XIX wieku.

531. **KRAKÓW**. Panorama miasta ze sztafażem figuralnym na pierwszym planie; pochodzi z: A.M. Mallet, *Description de L'Univers*, Frankfurt n. Menem 1686; nad górną ramką: *DE L'EUROPE. FIGURE L.*; miedz. kolor., st. bdb.; wym. płyty: 102x148 mm; tyt. na falującej wstędze: *CRACOVIE*; **cena: 280 zł**

532. **KRAKÓW**. Panorama miasta ze sztafażem figuralnym na pierwszym planie; anonim, 1769, według widoku Petera Schenka; miedz. z akwf. kolor., st. bdb.; wym. płyty: 176x105 mm; *A View of the City of Cracow*; **cena: 300 zł**



532

533. **KRÓLEWIEC**. Ceremonia koronacyjna Fryderyka III, margrabiego brandenburskiego, na króla w Prusiech Fryderyka I, z udziałem jego żony Zofii Charlotty Hanowerskiej; król i królowa zasiadają na tronach witani przez zgromadzonych; rys. Johann Friedrich Wentzel, pochodzi ze zbioru 20 widoków ryt. przez Johanna Georga Wolfganga, z tekstem autorstwa Johanna von Bessera, *Der Königlich-Preußischen Crönung Hochfeijerliche Solemmitäten...*, Berlin 1712; miedz. cz.-b., st. bdb., passe-partout; wym. płyty: 692x367 mm; *Inthronisation wie König und Königin sich auf den Trohn setzen und von den Ständen begrüßet werden*; BARDZO RZADKIE! **cena: 1200 zł**



534

534. **KRÓLEWIEC**. Ceremonia koronacyjna króla w Prusiech Fryderyka I, z udziałem jego żony Zofii Charlotty Hanowerskiej; namaszczenie na króla; rys. Johann Friedrich Wentzel, pochodzi ze zbioru 20 widoków ryt. przez Johanna Georga Wolfganga, z tekstem autorstwa Johanna von Bessera, *Der Königlich-Preußischen Crönung Hochfeijerliche Solemmitäten...*, Berlin 1712; napis: *Diese andere Seite der Kirchen stellet Vor wie Ihro beijde Majestäten König u. Königin, unter...*; miedz. cz.-b., odbity z 2 płyt, passe-partout, st. bdb., wym. widoku: 900x365 mm; *Die Königl. Preüssische Salbung*; BARDZO RZADKIE! **cena: 1200 zł**

535. **KRÓLEWIEC**. Ceremonia koronacyjna króla w Prusiech Fryderyka I – widok na publiczność; rys. Johann Friedrich Wentzel, pochodzi ze zbioru 20 widoków ryt. przez Johanna Georga Wolfganga, z tekstem autorstwa Johanna von Bessera, *Der Königlich-Preußischen Crönung Hochfeijerliche Solemmitäten...*, Berlin 1712; miedz. cz.-b., odbity z 2 płyt, st. bdb., passe-partout; wym. widoku: ok. 910x375 mm; *Die Publike Königl. Preüssische Inthronisation*; BARDZO RZADKIE! **cena: 1200 zł**

538



541



543

536. **KRÓLEWIEC**. Proklamacja Królestwa Pruskiego; rys. Johann Friedrich Wentzel, pochodzi ze zbioru 20 widoków ryt. przez Johanna Georga Wolfganga, z tekstem autorstwa Johanna von Bessera, *Der Königlich-Preußischen Crönung Hochfeyerliche Solemnitäten...*, Berlin 1712; miedz. cz.-b., st. bdb., passe-partout, rama i szkło; wym. płyty: ok. 490x285 mm, wym. z ramą: 657x470 mm; tyt. w górze, bez kartusza: *Die Proclamation der Preüssischen Krone*; **cena: 1200 zł**
537. **KRÓLEWIEC**. Pruskie uroczystości koronacyjne (pieczone woły i fontanny wina); rys. Johann Friedrich Wentzel, pochodzi ze zbioru 20 widoków ryt. przez Johanna Georga Wolfganga, z tekstem autorstwa Johanna von Bessera, *Der Königlich-Preußischen Crönung Hochfeyerliche Solemnitäten...*, Berlin 1712; miedz. cz.-b., st. bdb., passe-partout, rama i szkło; wym. płyty: ok. 485x285 mm, wym. z ramą: 657x470 mm; tyt. w górze, bez kartusza: *Der gebratene Ochse und Wein-Fontainen, so bey der Königl. Preüssischen Krönung Preis gegeben*; **cena: 800 zł**
538. **LEGNICA**. Panorama miasta; wyd. George-Louis La Rouge, Paryż, ok. 1740; miedz. kolor., st. bdb., uzupełniony górny margines; wym.: 340x135 mm; tyt. na tle nieba: *LIGNITZ*; **BARDZO RZADKI!** **cena: 1200 zł**
539. **NOWA RUDA**. Panorama miasta; pochodzi z: *Zeitgeschichte der Städte Schlesiens mit Abbildungen* F.E. Fischera i C.F. Stuckarta, Świdnica ok. 1840; miedz. z akwatintą, kolor., st. bdb.; wym.: 196x148 mm; **Neurode**; **cena: 500 zł**
540. **ŚWIDNICA**. Zestaw dwóch widoków we wspólnym passe-partout: 1) panorama oblężenia miasta w 1757 r. w trakcie III wojny śląskiej; wyd. Raspischen Buchhandlung, Norymberga, ok. 1760; miedz. częściowo kolor., st. bdb.; wym. płyty: 322x180 mm; tyt. na falującej wstędze: *Belagerung der Königlich Preussischen Stadt und Vestung Schweidnitz welche sich den 12. Nov. 1757. an die Kaejserl Königl Waffen mit Accordergeben*; 2) widok niemal identyczny z powyższym – przerytowanemu uległy jedynie wstęga z tyt. i objaśnienia; **cena: 900 zł**
541. **WARSZAWA**. Panorama miasta od str. Wisły; na pierwszym planie sztafaż; ryt. i wyd. Joseph Friedrich Leopold, Augsburg, ok. 1720; w dole opis w jęz. łacińskim i niemieckim oraz kartusz herbowy z syrenką; miedz. kolor., st. bdb., lekkie zabrudzenia marginesów; wym. płyty: 300x202 mm; tyt. na falującej wstędze: *WARSOVIA. WARSCHAU*; **RZADKIE!** **cena: 2800 zł**

542. **WROCLAW**. Perspektywiczny plan miasta; ryt. Francesco Valegio, Wenecja, ok. 1630; nad dolną ramką sygn. autora; miedz. cz.-b., st. bdb., passe-partout; wym. płyty: 135x89 mm; tyt. w górze, bez ramki: WRATISLAVIA; w prawym dolnym rogu ramka z drugim tyt.: WRATISLAVIA silesie metropolis ad Odra et olaue Fluuiorum con fluentern sita est; **cena: 200 zł**
543. **ŻARY**. Dwie panoramy miasta na wspólnym arkuszu (od północy i od południa); rys. C.P. Prün, sygn. ryt. IGM, ok. 1720; miedz. cz.-b., st. bdb.; wym. płyty: 315x192 mm; tyt. na tle nieba: Sorau von Mitternacht. / Sorau von Mittag; BARDZO RZADKIE! **cena: 1200 zł**

LITOGRAFICZNE WIDOKI MIAST



544



546

544. **GLINICA**. Widok miejscowości; pochodzi z: Alexander Duncker, *Die ländlichen Wohnsitze, Schlösser und Residenzen der ritterschaftlichen Grundbesitzer in der preußischen Monarchie ...*, Berlin 1857-1883; chromolit., st. bdb., brak arkusza z opisem; wym.: 221x142 mm; bez tyt.; **cena: 160 zł**
545. **GNIEZNO**. Katedra; anonim, ok. 1840; lit. kolor., st. bdb., lekkie zabrudzenia marginesów; wym.: 105x167 mm; *Dom zu Gnesen*; **cena: 200 zł**
546. **GOLKOWICE** (pow. głogowski). Pałac (obecnie w ruinie); pochodzi z: Alexander Duncker, *Die ländlichen Wohnsitze, Schlösser und Residenzen der ritterschaftlichen Grundbesitzer in der preußischen Monarchie ...*, Berlin 1857-1883; chromolit., st. bdb., brak arkusza z opisem; wym.: 197x150 mm; bez tyt. [GOLLGOWITZ]; **cena: 180 zł**
547. **GRODOWIEC** (pow. polkowicki). Sanktuarium Matki Bożej Jutrzenki Nadziei; anonim, pochodzi z: *Silesia. Museum für schlesische Vaterlandskunde mit Inbegriff der Lausitz*, wyd. C. Flemming, Głogów, ok. 1830; lit. cz.-b., st. bdb., lekkie zażółcenia krawędzi; wym.: 202x150 mm; HOCHKIRCH; BARDZO RZADKIE! **cena: 500 zł**
548. **GRODZIEC** (pow. złotoryjski). Ruiny zamku; pochodzi z: *Silesia oder Schlesien in historischer, romantischer und malerischer Beziehung*, 1841; lit. kolor., st. bdb., delikatne zabrudzenia, zagięcie lewego górnego rogu; wym.: 201x148 mm; RUINE GROEDITZBERG; **cena: 150 zł**
549. **JEDLINA-ZDRÓJ**. Panorama miasta; rys. Ferdinand Koska, lit. W. Loeillot, pochodzi z: *Sudeten Album*, 1862; lit. kolor., st. bdb., przycięte krawędzie, widok podklejony papierem; wym.: 223x145 mm; bez tyt. [Charlottenbrunn]; **cena: 90 zł**
550. **KROMOLIN** (pow. głogowski). Pałac; pochodzi z: Alexander Duncker, *Die ländlichen Wohnsitze, Schlösser und Residenzen der ritterschaftlichen Grundbesitzer in der preußischen Monarchie ...*, Berlin 1857-1883; chromolit., st. bdb., brak arkusza z opisem; wym.: 200x150 mm; bez tyt. [SCHOENAU]; **cena: 160 zł**
551. **KRÓLEWIEC**. Drugie wschodniopruskie wyścigi konne w Królewcu; rys. i lit. F. Bills, Królewec, druk. E. Prescher, Lith. Inst. von A. Rahnke, wyd. Voigt & Fernitz, Elbląg 1836; lit. kolor., st. bdb., passe-partout, rama i szkło; wym. widoku: ok. 400x270 mm, wym. z ramą: 623x527 mm; DAS ZWEITE OSTPREUSSISCHE PFERDE-WETTRENNEN BEI KÖNIGSBERG, / den 23. u. 25. Juni 1836; **cena: 1200 zł**

552. **KRÓLEWIEC**. Hołd złożony królowi pruskiemu Fryderykowi Wilhelmowi IV nad jeziorem w Królewcu w 1840 r.; lit. F. Bild, ok. 1840; lit. kolor., przycięta i podklejona arkuszem papieru, st. bdb., passe-partout, rama i szkło; wym. widoku: 423x308 mm, wym. z ramą: 625x525 mm; tyt. w dole, odręcznie: *Die Huldigung des Königs auf dem Schlossteiche zu Königsberg i./Pr. 1840*; BARDZO RZADKIE! **cena: 800 zł**
553. **LEGNICA**. Obecny Zespół Szkół Ekonomicznych; rys. Robert Geissler, wyd. *Verlag v. H. Werkenthin (Kuhlmey'sche Buchhdlg)*, 1866-1893; lit. kolor, st. bdb., delikatne zabrudzenia marginesów; wym.: 111x75 mm; *LIEGNITZ. / WILHELMSCHULE*; **cena: 180 zł**
554. **LUZINO**. Pałac Ludwika von Platena (nieistniejący); rys. Fr. Hartwig, druk. Winckelmann & Söhne, pochodzi z: Alexander Duncker, *Die ländlichen Wohnsitze, Schlösser und Residenzen der ritterschaftlichen Grundbesitzer in der preußischen Monarchie ...*, Berlin 1857-1883; w górze opis: *Provinz Preussen / Regierungs-Bezirk Danzig / Kreis Neustadt*; dołączony arkusz z opisem; chromolit. podklejona arkuszem ozdobnego papieru, st. bdb., brunatne plamki (głównie na arkuszu); wym.: 200x150 mm; *SCHLOSS PLATEN*; **cena: 450 zł**
555. **MAŁY KACK (GDYNIA)**. Pałac; lit. Th. Albert, druk. Winckelmann & Söhne, pochodzi z: Alexander Duncker, *Die ländlichen Wohnsitze, Schlösser und Residenzen der ritterschaftlichen Grundbesitzer in der preußischen Monarchie ...*, Berlin 1857-1883; w górze opis: *Provinz Preussen / Regierungs-Bezirk Danzig / Kreis Neustadt*; dołączony arkusz z opisem; chromolit. podklejona arkuszem ozdobnego papieru, st. bdb., brunatne plamki (głównie na arkuszu); wym.: 196x145 mm; *KLEIN KATZ*; **cena: 400 zł**



556



558

556. **NIEMCZA** (pow. dzierzoniowski). Panorama miasta; anonim, pochodzi z: *Silesia. Museum für schlesische Vaterlandskunde mit Inbegriff der Lausitz*, wyd. C. Flemming, Głogów, ok. 1830; lit. cz.-b., st. bdb., po fachowej konserwacji; wym.: 210x159 mm; *NIMPTSCH in SCHLESIEN*; BARDZO RZADKIE! **cena: 450 zł**
557. **PIELASZKOWICE** (pow. średzki). Pałac (obecnie w ruinie); pochodzi z: Alexander Duncker, *Die ländlichen Wohnsitze, Schlösser und Residenzen der ritterschaftlichen Grundbesitzer in der preußischen Monarchie ...*, Berlin 1857-1883; chromolit., st. bdb., lekkie zardzewienia, brak arkusza z opisem; wym.: 198x150 mm; bez tyt. [*PLÄSWITZ*]; **cena: 180 zł**
558. **SOBÓTKA**. Kościół Nawiedzenia NMP na Ślęży; anonim z XIX wieku; lit. kolor., st. bdb., rdzawe plamki na marginesach, na górnym – niewielki ubytek; wym.: 112x76 mm; *Kirche auf dem Zobten*; **cena: 100 zł**
559. **SZAROCIN** (pow. kamiennogórski). Pałac; pochodzi z: Alexander Duncker, *Die ländlichen Wohnsitze, Schlösser und Residenzen der ritterschaftlichen Grundbesitzer in der preußischen Monarchie ...*, Berlin 1857-1883; chromolit., st. bdb., brak arkusza z opisem; wym.: 196x150 mm; bez tyt. [*PFAFFENDORF*]; **cena: 180 zł**



560



563



564



561

560. **SZYBA** (pow. nowosolski). Pałac; pochodzi z: Alexander Duncker, *Die ländlichen Wohnsitze, Schlösser und Residenzen der ritterschaftlichen Grundbesitzer in der preußischen Monarchie ...*, Berlin 1857-1883; chromolit., st. bdb., w lewym dolnym rogu niewielki ubytek papieru, brak arkusza z opisem; wym.: 199x150 mm; bez tyt. [SCHEIBAU]; **cena: 160 zł**
561. **ŚWIERADÓW-ZDRÓJ**. Dawna kaplica św. Jana Nepomucena; rys. Ferdinand Koska, Lith. Anst. v. Mercier & Loeillot, Berlin, pochodzi z: *Sudeten-Album. Die Schlesischen Bäder und ihre Umgebungen...*, wyd. Eduard Trewendt, 1846-1862; lit. tonowana, st. bdb.; wym.: 219x142 mm; *Flinsberg*; **cena: 350 zł**
562. **TORUŃ**. Kościół św. Jakuba, w dole przekroje budynku; rys. F. Quast, Lith. Anstalt v. Mercier u. Loeillot, pochodzi z: *Zeitschrift für Bauwesen*, wyd. W. Ernst & Korn, Berlin 1851; lit. kolor., st. bdb., lekkie zabrudzenia, minimalne naddarcia krawędzi; wym. arkusza: 250x345 mm; bez tyt.; **cena: 180 zł**
563. **WAMBIERZYCE** (pow. kłodzki). Widok Bazyliki, powyżej wyobrażenie Matki Boskiej z Dzieciątkiem; lit. S. Kühlen i M. Gladbach, wyd. Schafstein & Co, Kolonia, ok. 1890; chromolit., st. bdb., na marginesach liczne rdzawe plamy; wym.: 120x177 mm; *Die Wallfahrtskirche mit dem Gnadenbild in Altbendorf*; **cena: 60 zł**
564. **WARMIA**. Widoki kościołów warmińskich w 12 sekcjach: 1) kościół św. Anny w Barczewie – *Pfarrk. in Wartenburg*; 2) kościół św. Andrzeja Apostoła w Barczewie – *Klosterk. in Wartenburg*; 3) kościół św. Jodoka w Sątopach – *Santoppen*; 4) kościół św. Katarzyny w Płoskini – *Plastwich*; 5) kościół św. Katarzyny w Lubominie – *Arendsdorf*; 6) kościół w Dywitach – *Diewitten*; 7) kościół Podwyższenia Krzyża Świętego w Sułowie – *Schulen*; 8) kościół św. Jana Chrzciciela w Tłokowie – *Lockau*; 9-12) detale architektoniczne; rys. F. Quast, Lith. Anst. v. W. Loeillot, Berlin, ok. 1860; lit. kolor., st. bdb.; wym.: 257x320 mm; *KIRCHEN ZU WARTENBURG U. AUF DEN DÖRFERN DES ERMLANDES*; **cena: 280 zł**
565. **WEJHEROWO**. Pałac Przebendowskich; rys. Fr. Hartwig, lit. Th. Albert, druk. Winckelmann & Söhne, pochodzi z: Alexander Duncker, *Die ländlichen Wohnsitze, Schlösser und Residenzen der ritterschaftlichen Grundbesitzer in der preußischen Monarchie ...*, Berlin 1857-1883; w górze opis: *Provinz Preussen / Regierungs-Bezirk Danzig / Kreis Neustadt*; dołączony arkusz z opisem; chromolit. podklejona arkuszem ozdobnego papieru, st. bdb., brunatne plamki (głównie na arkuszu); wym.: 200x150 mm; *NEUSTADT*; **cena: 400 zł**
566. **WROCLAW**. Panorama miasta; litograf nieokreślony, ok. 1840; lit. cz.-b., st. db., rdzawe plamki; wym.: 167x147 mm; *Ansicht von Breslau*; **cena: 120 zł**
567. **WROCLAW**. Ratusz; litograf nieokreślony, ok. 1840; lit. cz.-b., st. db., zabrudzenia i rdzawe plamki, głównie na marginesach; wym.: 182x150 mm; *Das Rathhaus zu Breslau*; **cena: 90 zł**

STALORYTNICZE WIDOKI MIAST

568. **BARDO**. Panorama miasta; ryt. Kaspar Ulrich Huber, rys. Theodor Blätterbauer; pochodzi z: Franz Schroller, *Schlesien. Eine Schilderung des Schlesierlandes*, wyd. C. Flemming, Głogów 1855-1888; stal. kolor., st. bdb., minimalne uszkodzenie lewego górnego rogu; wym.: 164x106 mm; *WARTHA*; **cena: 80 zł**
569. **BUCZNIK**. Widok na kościół; ryt. A.H. Payne, rys. A.L. Richter, pochodzi z: Herloßsohn, H., *Wanderungen durch das Riesengebirge und die Grafschaft Glatz*, wyd. Georg Wigand, Lipsk, ok. 1840; stal. kolor., st. bdb., wym.: 153x100 mm; *BUCHBERG*; **cena: 70 zł**
570. **GOŚCISZÓW**. Kościół; ryt. Kaspar Ulrich Huber, rys. R. Drescher, pochodzi z: Franz Schroller, *Schlesien. Eine Schilderung des Schlesienlandes*, wyd. C. Flemming, Głogów 1885-1888; stal. z akwatintą, kolor., st. bdb.; wym.: 152x102 mm; *GIESSMANNSDORF. bei Naumburg a/Q*; **cena: 70 zł**
571. **JAWOR**. Portal kościelny; ryt. Kaspar Ulrich Huber, rys. Theodor Blätterbauer; pochodzi z: Franz Schroller, *Schlesien. Eine Schilderung des Schlesierlandes*, wyd. C. Flemming, Głogów 1855-1888; stal. kolor., st. bdb.; wym.: 107x143 mm; *THÜR AN DER KATHOLISCHEN KIRCHE zu Jauer*; **cena: 70 zł**



572



577



578

572. **JELEŃIA GÓRA**. Most na rzece Bóbr; ryt. Kaspar Ulrich Huber, rys. Theodor Blätterbauer; pochodzi z: Franz Schroller, *Schlesien. Eine Schilderung des Schlesierlandes*, wyd. C. Flemming, Głogów 1855-1888; stal. kolor., st. bdb.; wym.: 158x101 mm; *PARTIE AUS HIRSCHBERG mit der alten Boberbrücke im Jahr 1866*; **cena: 70 zł**
573. **JELEŃIA GÓRA-SOBIESZÓW**. Zamek Chojnik; ryt. Albert Payne, rys. A. L. Richter, pochodzi z: Herloßsohn, H., *Wanderungen durch das Riesengebirge und die Grafschaft Glatz*, wyd. Georg Wigand, Lipsk, ok. 1840; stal. kolor., st. bdb., wym.: 99x146 mm; *DER KYNAST*; **cena: 60 zł**
574. **JELEŃIA GÓRA-SOBIESZÓW**. Zamek Chojnik – pręgierz na dziedzińcu; anonim, ok. 1850; stal. kolor., st. db., drobne uszkodzenia krawędzi, zażółcenie dolnego marginesu; wym.: 147x98 mm; *DAS BERGSCHLOSS. KYNAST in Schlesien*; **cena: 60 zł**
575. **JELEŃIA GÓRA, KOWARY**. Okolice Jeleniej Góry i Kowar; ryt. J. Hausheer, ok. 1850; stal. z akwatintą kolor., st. bdb.; wym.: 163x121 mm; *GEGEND VON HIRSCHBERG NACH SCHMIEDEBERG in Schlesien*; **cena: 90 zł**
576. **KARPNIKI**. Zamek w Karpnikach; ryt. Kaspar Ulrich Huber, rys. Theodor Blätterbauer; pochodzi z: Franz Schroller, *Schlesien. Eine Schilderung des Schlesierlandes*, wyd. C. Flemming, Głogów 1855-1888; stal. kolor., st. bdb.; wym.: 107x138 mm; *SCHLOSS FISCHBACH*; **cena: 70 zł**
577. **KRAKÓW**. Panorama miasta; anonim, ok. 1860; stal. kolor., st. bdb., passe-partout; wym.: 137x92 mm; *Krakau*; **cena: 150 zł**
578. **LEGNICA**. Panorama miasta zimą; ryt. G. Pommer, rys. T. Blätterbauer, pochodzi z: Franz Schroller, *Schlesien. Eine Schilderung des Schlesienlandes*, wyd. C. Flemming, Głogów 1855-1888; stal. kolor., st. bdb.; wym.: 163x101 mm; *LIEGNITZ*; **cena: 100 zł**
579. **LUBAŃ**. Ruiny kościoła św. Trójcy przed rozbiórką w 1879 r.; ryt. Kaspar Ulrich Huber, rys. Theodor Blätterbauer; pochodzi z: Franz Schroller, *Schlesien. Eine Schilderung des Schlesierlandes*, wyd. C. Flemming, Głogów 1855-1888; stal. kolor., st. bdb., delikatne zabrudzenia marginesów; wym.: 108x138 mm; *RUINE DER DREIFALTIGKEITSKIRCHE zu Lauban vor dem Abbruch*; **cena: 75 zł**



580



584

580. **LUBIĄŻ** (pow. wołowski). Klasztor cystersów; ryt. Kaspar Ulrich Huber, rys. Theodor Blätterbauer, pochodzi z: Franz Schroller, *Schlesien. Eine Schilderung des Schlesienlandes*, wyd. Carl Flemming, Głogów 1885-1888; stal. kolor., st. bdb.; wym.: 152x105 mm; **KLOSTER LEUBUS**; **cena: 70 zł**
581. **ŚWIDNICA**. Katedra św. Stanisława i św. Waclawa z Bramę Dolną; ryt. L. Thümling, rys. C. Würbs, wyd. G.G. Lange, Darmstadt, ok. 1850; stal. kolor., st. bdb., nieznaczne rozdarcie lewej krawędzi; wym.: 115x155 mm; **DIE KATHOLISCHE KIRCHE & DAS NIEDERTHOR IN SCHWEIDNITZ**; **cena: 80 zł**
582. **ŚWIDNICA**. Katedra św. Stanisława i św. Waclawa; ryt. G.M. Kürz, rys. C. Würbs, pochodzi z: *Original Ansichten der historisch merkwürdigsten Staedte in Deutschland*, wyd. G.G. Lange, C. Wagner, Darmstadt 1832-1859; stal. kolor., st. bdb., delikatne zabrudzenia marginesów; wym.: 116x154 mm; **DIE KATHOLISCHE KIRCHE IN SCHWEIDNITZ**; **cena: 120 zł**
583. **ŚWIDNICA**. Katedra św. Stanisława i św. Waclawa; ryt. Kaspar Ulrich Huber, rys. Theodor Blätterbauer, pochodzi z: Franz Schroller, *Schlesien. Eine Schilderung des Schlesienlandes*, wyd. Carl Flemming, Głogów 1885-1888; stal. kolor., st. bdb., rdzawe plamki na marginesach; wym.: 108x153 mm; **KATHOLISCHE KIRCHE zu Schweidnitz im Jahr 1866**; **cena: 80 zł**
584. **WOJCIESZÓW**. Dolina Kaczawy w okolicy miasta; ryt. Kaspar Ulrich Huber, rys. Theodor Blätterbauer, pochodzi z: Franz Schroller, *Schlesien. Eine Schilderung des Schlesienlandes*, wyd. Carl Flemming, Głogów 1885-1888; stal. kolor., st. bdb.; wym.: 163x102 mm; **DAS KATZBACHTHAL bei Kauffung**; **cena: 70 zł**
585. **WROCLAW**. Katedra św. Jana; ryt E. Höfer, rys. C. Würbs, wyd. G.G. Lange, Darmstadt ok. 1840; stal. kolor., st. bdb., lekkie zabrudzenia marginesów; wym.: 136x108 mm; **DER DOM ZU ST. IOHANN IN BRESLAU**; **cena: 80 zł**
586. **WROCLAW**. Kościół św. Krzyża – widok z Wyspy Piasek; ryt. J. Poppel, rys. C. Würbs, pochodzi z: *Original Ansichten der historisch merkwürdigsten Staedte in Deutschland*, wyd. G.G. Lange, C. Wagner, Darmstadt 1832-1859; stal. kolor., st. bdb.; wym.: 108x147 mm; **DIE KREUTZKIRCHE IN BRESLAU**; **cena: 80 zł**
587. **WROCLAW**. Kościół św. Elżbiety; ryt. E. Höfer, rys. C. Würbs, wyd. G.G. Lange, Darmstadt, ok. 1850; stal. kolor., st. bdb.; wym.: 142x107 mm; **DIE ST. ELISABETHKIRCHE IN BRESLAU**; **cena: 80 zł**
588. **WROCLAW**. Kościół św. Marii Magdaleny; ryt. G.M. Kürz, rys. C. Würbs, pochodzi z: *Original Ansichten der historisch merkwürdigsten Staedte in Deutschland*, wyd. G.G. Lange, C. Wagner, Darmstadt 1832-1859; stal. kolor., st. bdb., zażółcenia marginesów, przy prawej krawędzi niewielki ślad wilgoci; wym.: 134x111 mm; **DIE ST. MARIA-MAGDALENA-KIRCHE IN BRESLAU**; **cena: 80 zł**
589. **WROCLAW**. Pałac Hatzfeldtów; ryt. G.M. Kürz, rys. C. Würbs, pochodzi z: *Original Ansichten der historisch merkwürdigsten Staedte in Deutschland*, wyd. G.G. Lange, C. Wagner, Darmstadt 1832-1859; stal. kolor., st. bdb., passe-partout; wym.: 135x108 mm; **REGIERUNGSGEBÄUDE UND DOMINIKANER-KIRCHE ZU BRESLAU**; **cena: 80 zł**
590. **WROCLAW**. Panorama miasta; pochodzi z: *Meyer's Universum*, wyd. Kunstanstalt der Bibliographischen Insttituts, Hildburghausen (1833-1860); stal. kolor., st. bdb., drobne rdzawe plamki; wym.: 155x102 mm; **BRESLAU**; **cena: 80 zł**

591. **WROCLAW**. Plac Solny (dawniej Plac Blüchera); ryt. G.M. Kürz według rys. C. Würbsa, pochodzi z: *Original Ansichten der historisch merkwürdigsten Staedte in Deutschland*, wyd. G.G. Lange, Darmstadt, ok. 1850; stal. kolor., st. bdb.; wym.: 136x108 mm; *DER BLÜCHERPLATZ IN BRESLAU*; **cena: 80 zł**
592. **WROCLAW**. Ratusz od str. pd.-wsch.; ryt. bracia Rouargue według własnego projektu; wyd. F. Chardon, Paryż, ok. 1840; stal. kolor., st. bdb.; wym.: 174x119 mm; *HÔTEL DE VILLE DE BRESLAU*; **cena: 80 zł**



593

593. **ZAGÓRZE ŚLĄSKIE** (pow. wałbrzyski). Zamek Grodno i grupa myśliwych na pierwszym planie; ryt. Kaspar Ulrich Huber, rys. Theodor Blätterbauer; pochodzi z: Franz Schroller, *Schlesien. Eine Schilderung des Schlesierlandes*, wyd. C. Flemming, Głogów 1855-1888; stal. kolor., st. bdb., rdzawe plamy na marginesach; wym.: 151x105 mm; *DIE KIENSBURG*; **cena: 60 zł**
594. **ZAGÓRZE ŚLĄSKIE** (pow. wałbrzyski). Zamek Grodno i przedbramie; ryt. H. Fincke, rys. J. Henning, ok. 1845; stal. kolor., st. db., uszkodzenia i zabrudzenia marginesów; wym.: 149x99 mm; *KIENSBURG*; **cena: 70 zł**

595. **ZAGÓRZE ŚLĄSKIE** (pow. wałbrzyski). Zamek Grodno; ryt. Grünewald & Cooke, Darmstadt, rys. A.L. Richter, pochodzi z: H. Herloßsohn, *Wanderungen durch das Riesengebirge und die Grafschaft Glatz*, wyd. G. Wigand, ok. 1840; stal. kolor., st. bdb.; wym.: 149x101 mm; *DIE KIENSBURG*; **cena: 70 zł**
596. **ZĄBKOWICE ŚLĄSKIE**. Panorama miasta; ryt. Kaspar Ulrich Huber, rys. Theodor Blätterbauer; pochodzi z: Franz Schroller, *Schlesien. Eine Schilderung des Schlesierlandes*, wyd. C. Flemming, Głogów 1855-1888; stal. kolor., st. bdb., lekkie zabrudzenia marginesów; wym.: 161x106 mm; *FRANKENSTEIN*; **cena: 70 zł**
597. **ZIĘBICE**. Panorama miasta; ryt. Kaspar Ulrich Huber, rys. Theodor Blätterbauer; pochodzi z: Franz Schroller, *Schlesien. Eine Schilderung des Schlesierlandes*, wyd. C. Flemming, Głogów 1855-1888; stal. kolor., st. bdb., drobne zabrudzenia marginesów; wym.: 162x100 mm; *MÜNSTERBERG*; **cena: 70 zł**

GDAŃSK W AKWATINCIE



598

598. **GDAŃSK**. Panorama miasta; anonim, pochodzi z: T.H. Horne, *The Triumphs of Europe* (drugi tyt.: *An Illustrated Record of important events in the Annals of Europe, during the years 1812, 1813, 1814 & 1815*), wyd. T. Bensley dla R. Bowyera, Londyn 1815; akwatinta kolor., st. bdb., lekkie zabrudzenia i zażółcenia marginesów; wym.: 327x221 mm; *DANTZIC*; **cena: 650 zł**

DRZEWORYTNICZE WIDOKI MIAST

599. **BYDGOSZCZ**. Widoki kościołów i innych budowli miejskich w 7 sekcjach; ryt. Navellier i Marie, rys. Hubert Clerget, pochodzi z: Malte-Brun, Victor Adolphe, *L'Allemagne Illustrée*, Paryż, ok. 1880; drzew. szt. kolor., st. bdb., część lewego dolnego narożnika oddarta, nieznaczące naddarcia dolnej krawędzi, passe-partout; wym.: 227x150 mm; *BROMBERG...*; **cena: 350 zł**
600. **CZOCHA** (SUCHA, pow. lubański). Zamek; rys. A. Blaschnik, ok. 1885; drzew. szt. kolor., st. bdb.; wym.: 232x167 mm; *Deutsche Schlösser und Burgen: Schloß Tzsochocha bei Marklissa in der schlesischen Oberlausitz...*; **cena: 90 zł**



607



611



615

601. **DZIERŻONIÓW**. Panorama miasta; ryt. H. Klitzsch i W. Rochlitzer, rys. Theodor Blätterbauer; pochodzi z: Franz Schroller, *Schlesien. Eine Schilderung des Schlesierlandes*, wyd. C. Flemming, Głogów 1855-1888; drzew. szt. kolor., st. bdb.; wym.: 83x97 mm; *Aus Reichenbach*; **cena: 70 zł**
602. **DZIERŻONIÓW**. Ratusz; anonim, ok. 1890; drzew. szt. kolor., st. bdb.; wym.: 114x81 mm; *Der Ring in Reichenbach*; **cena: 70 zł**
603. **FROMBORK**. Dom, w którym mieszkał Kopernik; anonim, ok. 1890; drzew. szt. kolor., st. bdb., nieznaczne rozdarcie w dole; wym.: ok. 108x90 mm; *Wohnhaus des Kopernikus in Frauenburg*; **cena: 70 zł**
604. **GDAŃSK**. Ratusz Starego Miasta; sygn. ryt. nieczyt., ok. 1880; drzew. szt. kolor., st. bdb., passe-partout; wym.: ok. 107x170 mm; *Altstädtisches Rathhaus zu Danzig*; **cena: 140 zł**
605. **GŁOGÓW**. Panorama miasta od strony Odry; anonim, ok. 1880; drzew. szt. kolor., podklejony papierem, st. bdb.; wym.: 144x90 mm; *Glogau (Oderbrücke und Schloß)*; **cena: 150 zł**
606. **GNIEZNO**. Katedra; anonim, ok. 1880; drzew. szt. kolor., st. bdb.; wym.: 110x74 mm; *Der Dom von Gnesen*; **cena: 80 zł**
607. **GNIEZNO**. Widok miasta z katedrą; według fot. Ludwika Mąke, ok. 1880; drzew. szt. kolor., st. bdb.; wym.: 231x159 mm; *Stadt Gnesen in Posen...*; **cena: 120 zł**
608. **JAWOR**. Widok miasta; ryt. G. Heuer i O. Kirmse, pochodzi z: Franz Schroller, *Schlesien. Eine Schilderung des Schlesienlandes*, wyd. C. Flemming, Głogów 1885-1889; drzew. szt. kolor., st. bdb.; wym.: 110x71 mm; *Jauer*; **cena: 80 zł**
609. **JAWORZE** (pow. bielski). Panorama miejscowości; ryt. K. Tinter, rys. R. Bernt, 1897; drzew. szt. kolor., st. bdb., passe-partout; wym.: 130x70 mm; *Ernsdorf*; **cena: 60 zł**
610. **JELENIA GÓRA**. Panorama miasta; rys. Gustav Täubert, ok. 1880; drzew. szt. kolor. naklejony na arkusz papieru, st. bdb.; wym.: 109x89 mm; *Stadt Hirschberg...*; **cena: 70 zł**
611. **JELENIA GÓRA, SOBIESZÓW**. Zamek Chojnik; rys. Theodor Blätterbauer, druk Richard Brend' amour, 1887; drzew. szt. kolor., st. bdb.; wym.: 106x147 mm; *DER KYNAST*; **cena: 60 zł**
612. **KAMIENNA GÓRA**. Panorama miasta; anonim, ok. 1890; drzew. szt. kolor., st. bdb.; wym.: 115x75 mm; *Landeshut*; **cena: 70 zł**
613. **KARKONOSZE**. Huta szła; ryt. G. Lucke, ok. 1880; drzew. szt. kolor., st. bdb.; wym.: 220x158 mm; *Glashütte im Riesengebirge*; **cena: 120 zł**
614. **KŁODZKO**. Panorama miasta; ryt. H. Klitzsch i W. Rochlitzer, rys. Theodor Blätterbauer; pochodzi z: Franz Schroller, *Schlesien. Eine Schilderung des Schlesierlandes*, wyd. C. Flemming, Głogów 1855-1888; drzew. szt. kolor., st. bdb.; wym.: 114x86 mm; *Glatz*; **cena: 60 zł**
615. **KROBIELOWICE** (pow. wrocławski). Pałac; anonim, 1853; drzew. szt. kolor., st. bdb.; wym.: 80x65 mm; *Schloß Krieblowitz*; **cena: 80 zł**
616. **KRUSZWICA**. Widok na Jezioro Gopło z Mysią Wieżą; w tle panorama Kruszwicy; ryt. Navellier & Marie według rys. H. Clergeta, ok. 1880; drzew. szt. kolor., st. bdb.; wym.: 142x111 mm; *Lac de Goplo*; **cena: 140 zł**



621



622



625

617. **KRZYŻOWA** (pow. świdnicki). Pałac; rys. R. Püttner, ok. 1890; drzew. szt. kolor., st. bdb.; wym.: 130x126 mm; *Schloß Creisau*; **cena: 70 zł**
618. **LEGNICA**. Kościół św. Jana Chrzciciela; anonim, 1885; drzew. szt. kolor., st. bdb.; wym.: 75x89 mm; *An der katholischen Kirche zu Liegnitz*; **cena: 70 zł**
619. **LUBAŃ**. Kościół ewangelicki Marii Panny; anonim, ok. 1880; drzew. szt. kolor., st. bdb.; wym.: 60x94 mm; *Frauenkirche in Lauban*; **cena: 80 zł**
620. **LUBAŃ**. Panorama miasta; rys. B. Strassberger, 1886; drzew. szt. kolor., st. bdb.; wym.: 109x89 mm; *Lauban*; **cena: 90 zł**
621. **POZNAŃ**. Ingres Leona Przyłuskiego w poznańskiej katedrze 4 XII 1844 r.; anonim, ok. 1850; drzew. szt. kolor., st. bdb.; wym.: 155x190 mm; *Die erzbischofswahl im Dome zu Posen am 21. October 1844*; **cena: 180 zł**
622. **POZNAŃ, GNIEZNO**. Archidiecezja poznańsko-gnieźnieńska, widok na katedrę gnieźnieńską oraz scena zabójstwa św. Wojciecha; według obrazu H. Kobersteina, 1897, *Meisenbach Riffarth & Co.*, Lipsk; chromolit., st. bdb., drobne zagięcie lewego brzegu, nieznaczne naddarcia krawędzi; wym.: 145x213 mm; *ERZDIÖZESE POSEN GNESEN*; **cena: 80 zł**
623. **SZCZELINIEC WIELKI, RADKÓW**. Schronisko na Szczelińcu Wielkim koło Radkowa; anonim, ok. 1860; drzew. szt. kolor., podklejony papierem, st. bdb.; wym.: 79x53 mm; *Auf der Höhe der Heuscheuer*; **cena: 60 zł**
624. **TRZYNIEC** (Czechy). Huta trzyniecka; ryt. C. Tinter, 1897; drzew. szt. kolor., st. bdb.; wym.: 185x130 mm; *Partie vom erzherzoglichen Eisenwerk: „Kaiser Franz Joseph-Hütte“ zu Trzyniec nächst Teschen*; **cena: 100 zł**
625. **PRZEMKÓW** (pow. polkowicki). Widok na zamek; anonim, ok. 1890; drzew. szt. kolor., st. bdb.; wym.: 228x151 mm; *Schloß Primkenau, Geburtsort der Prinzess Wilhelm von Preußen*; **cena: 70 zł**
626. **WROCLAW**. Dworzec Główny; rys. Robert Katzer, 1856; drzew. szt. kolor., st. bdb.; wym.: 348x147 mm; *Das Stationsgebäude der vereinigten oberschlesischen und breslau-posen-glogauer Eisenbahn zu Breslau...*; **cena: 290 zł**
627. **WROCLAW**. Gmach Rejencji (obecnie Muzeum Narodowe) i Most Lessinga (nieistniejący); anonim, 1893; drzew. szt. naklejony na sztywny papier, st. bdb.; wym.: 111x54 mm; *Regierungsgebäude und Lessingbrücke*; **cena: 50 zł**
628. **WROCLAW**. Pałac Królewski; anonim, 1893; drzew. szt. naklejony na sztywny papier, st. bdb.; wym.: 111x52 mm; *Königliches Schloß*; **cena: 50 zł**
629. **WROCLAW**. Panorama miasta z wieży kościoła św. Elżbiety; ryt. Navellier i Marie, rys. H. Clerget, ok. 1880; drzew. szt. kolor., st. db., rozdarcie i zagięcie; wym.: 232x151 mm; *BRESLAU – VUE PRISE DE LA TOUR SAINTE-ÉLISABETH*; **cena: 80 zł**
630. **WROCLAW**. Widok miasta od strony Odry; ryt. Gugenheim, rys. H. Gedak, 1895; drzew. szt. kolor., podklejony papierem, st. bdb.; wym.: 165x100 mm; *Breslau*; **cena: 70 zł**

MIASTA POLSKIE I Z POLSKĄ ZWIĄZANE W AKWAFORCIE



631



633

631. **BYTOM**. Ratusz (zniszczony w 1945 r.); ryt. Fritzmann (?), okres międzywojenny; w dole sygn. ołówkiem; akwf. kolor., st. bdb.; wym. płyty: 147x187 mm; tyt. ołówkiem: *Beuthen*; **cena: 250 zł**
632. **ELBLĄG**. Widok nabrzeża; M. Fritzmann, okres międzywojenny; w dole sygn. ołówkiem; akwf. kolor., st. bdb.; wym. płyty: 145x185 mm; tyt. ołówkiem: *Elbing*; **cena: 250 zł**
633. **GDAŃSK**. Bazylika Mariacka; R. Adler (1907-1977), okres międzywojenny; w dole sygn. ołówkiem; akwf. kolor., st. bdb.; wym. płyty: 187x148 mm; tyt. ołówkiem: *Danzig*; **cena: 150 zł**
634. **GDAŃSK**. Nabrzeże z żurawiem; Albrecht Bruck (1874-1964), okres międzywojenny; w dole sygn. ołówkiem; akwf. cz.-b., st. bdb., lekkie naddarcie prawej krawędzi, papier lekko zażółcony; wym. płyty: 267x183 mm; tyt. ołówkiem: *Danzig – Lange Brücke*; **cena: 120 zł**
635. **GDAŃSK**. Niezidentyfikowane budynki; ryt. B. Hellingrath, ok. 1920; w dole ołówkiem sygn. autora; akwf. cz.-b., st. bdb., delikatne zardzewienia; wym. płyty: 290x250 mm; bez tyt.; **cena: 180 zł**
636. **GDAŃSK**. Niezidentyfikowany budynek, w tle widoczna wieża kościoła; ryt. B. Hellingrath, ok. 1920; w dole ołówkiem sygn. autora; akwf. cz.-b., st. bdb., delikatne zagniecenia; wym. płyty: 208x253 mm; bez tyt.; **cena: 180 zł**
637. **GDAŃSK**. Niezidentyfikowane kamienice; ryt. B. Hellingrath, ok. 1920; w dole ołówkiem sygn. autora; akwf. cz.-b., st. bdb., papier lekko pofalowany, rdzawe plamki; wym. płyty: 178x320 mm; bez tyt.; **cena: 180 zł**
638. **GDAŃSK**. Panorama miasta od str. Suchanina; rys. i ryt. J.C. Schultz, pochodzi z teki: *Das malerische Danzig um 1850*, wyd. w nakładzie 500 sztuk, Danziger Verlags-Gesellschaft m.b.H., Gdańsk 1921, odbił Meisenbach Riffarth & Co. w Berlinie; w dole (na płycie) łączone inicjały ICS i data 1844; akwf. cz.-b., st. bdb., na marginesach plamki; wym. płyty: 400x230 mm; *DANZIG*; **cena: 250 zł**
639. **GDAŃSK**. Przedproża przy ulicy Korzennej; rys. i ryt. J.C. Schultz, pochodzi z teki: *Das malerische Danzig um 1850*, wyd. w nakładzie 500 sztuk, Danziger Verlags-Gesellschaft m.b.H., Gdańsk 1921, odbił Meisenbach Riffarth & Co. w Berlinie; w dole (na płycie) łączone inicjały ICS, sygn. autora i data 1867; akwf. cz.-b., st. bdb., na marginesach plamki; wym. płyty: 326x296 mm; *BEISCHLAG*; **cena: 250 zł**
640. **GDAŃSK**. Ratusz; P. Fuhrmann (?), okres międzywojenny; w dole ołówkiem sygn. autora; akwf. kolor., st. bdb.; wym. płyty: 195x273 mm; tyt. ołówkiem: *Danzig*; **cena: 150 zł**
641. **GDAŃSK**. Ulica Mariacka; ryt. B. Hellingrath, ok. 1920; w dole ołówkiem sygn. autora; akwf. cz.-b., st. bdb.; wym. płyty: 220x265 mm; bez tyt.; **cena: 250 zł**



643



646

642. **GDAŃSK.** Żuraw; ryt. Friedrich Görtitz (1890-1973), okres międzywojenny; w dole ołówkiem sygn. autora; akwf. kolor., st. bdb., lekkie zagięcie prawej krawędzi; wym. płyty: 176x220 mm; tyt. ołówkiem: *Danzig*; **cena: 180 zł**
643. **GLIWICE.** Dawny hotel Haus Oberschlesien, obecna siedziba Urzędu Miejskiego; M. Fuhrmann (?), okres międzywojenny; w dole sygn. ołówkiem; akwf. kolor., st. bdb.; wym. płyty: 277x197 mm; tyt. ołówkiem: *Gleitwitz*; **cena: 280 zł**
644. **GŁOGÓW.** Widok miasta z mostem Hindenburga (nieistniejącym); R. Adler (1907-1977), okres międzywojenny; w dole sygn. ołówkiem; akwf. kolor., st. bdb.; wym. płyty: 187x147 mm; tyt. ołówkiem: *Glogau*; **cena: 300 zł**
645. **GORZÓW WIELKOPOLSKI.** Widok miasta z Mostem Staromiejskim; R. Adler (1907-1977), okres międzywojenny; w dole sygn. ołówkiem; akwf. kolor., st. bdb.; wym. płyty: 190x148 mm; tyt. ołówkiem: *Landsberg / Warthe*; **cena: 350 zł**
646. **JELENIA GÓRA.** Kościół Podwyższenia Krzyża Świętego; Max Berg, okres międzywojenny; w dole sygn. ołówkiem; akwf. kolor., st. bdb.; wym. płyty: 153x190 mm; tyt. ołówkiem: *Hirschberg, Gnaden Kirche*; **cena: 250 zł**
647. **KĘTRZYN.** Widok miasta; Max Fuhrmann Junior (?) (1891-1953), okres międzywojenny; w dole sygn. ołówkiem; akwf. kolor., st. bdb.; wym. płyty: 275x198 mm; tyt. ołówkiem: *Rastenburg*; **cena: 280 zł**
648. **KŁAJPEDA.** Widok na kościół św. Jana; R. Adler (1907-1977), okres międzywojenny; w dole sygn. ołówkiem; akwf. kolor., st. bdb.; wym. płyty: 147x186 mm; tyt. ołówkiem: *Memel*; **cena: 320 zł**
649. **KŁODZKO.** Kościół Wniebowzięcia NMP; R. Adler (1907-1977), okres międzywojenny; w dole sygn. ołówkiem; akwf. kolor., st. bdb.; wym. płyty: 145x185 mm; tyt. ołówkiem: *Glatz*; **cena: 195 zł**
650. **KOŁOBRZEG.** Katedra; sygn. autora ołówkiem: H., okres międzywojenny; akwf. kolor., st. bdb.; wym. płyty: 136x190 mm; tyt. ołówkiem: *Kolberg*; **cena: 150 zł**
651. **KOŁOBRZEG.** Katedra; sygn. autora ołówkiem: H., okres międzywojenny; akwf. cz.-b., st. bdb.; wym. płyty: 135x190 mm; tyt. ołówkiem: *Kolberg*; **cena: 150 zł**
652. **KOŁOBRZEG.** Plac 18 Marca; R. Adler (1907-1977), okres międzywojenny; w dole sygn. ołówkiem; akwf. kolor., st. bdb.; wym. płyty: 187x147 mm; tyt. ołówkiem: *Kolberg*; **cena: 150 zł**
653. **KOŁOBRZEG.** Plac 18 Marca; R. Adler (1907-1977), okres międzywojenny; w dole sygn. ołówkiem; akwf. cz.-b., st. bdb.; wym. płyty: 185x145 mm; tyt. ołówkiem: *Kolberg*; **cena: 150 zł**
654. **KOŁOBRZEG.** Stara latarnia morska; R. Adler (1907-1977), okres międzywojenny; w dole sygn. ołówkiem; akwf. kolor., st. bdb.; wym. płyty: 185x147 mm; tyt. ołówkiem: *Kolberg*; **cena: 200 zł**
655. **KRÓLEWIEC** (ros. Калининград). Zamek; ryt. K.A. Buschbaum, ok. 1910; w dole odręczna sygn. autora, w prawym dolnym narożniku (na płycie) łączone inicjały KAB; akwf. sepia, st. bdb., delikatne żółtawe plamki, passe-partout; wym. płyty: 127x178 mm; tyt. ołówkiem w dole: *Königsberg – Schloss*; **cena: 280 zł**



661



668

656. **KRÓLEWIEC** (ros. Калининград). Zamek; Max Fuhrmann Junior (?) (1891-1953), okres międzywojenny; w dole sygn. ołówkiem; akwf. kolor., st. bdb., lekkie zardzewienia na marginesach; wym. płyty: 198x275 mm; tyt. ołówkiem: *Königsberg, Schloss*; **cena: 150 zł**
657. **LIBEREC** (Czechy). Ratusz; M. Fuhrmann (?), okres międzywojenny; w dole sygn. ołówkiem; akwf. kolor., st. bdb.; wym. płyty: 148x196 mm; tyt. ołówkiem: *Reichenberg*; **cena: 100 zł**
658. **LIDZBARK WARMIŃSKI**. Widok na zamek od str. dzisiejszej ul. Mikołaja Reja, na pierwszym planie budynki; ryt. Axel Holm (1861-1935), ok. 1900; w dole sygn. ołówkiem; akwf. cz.-b., st. bdb., rama i szkło; wym. płyty: 130x175 mm, wym. z ramą: 247x333 mm; tyt. ołówkiem: *Heilsberg. Klosterstr.*; **cena: 190 zł**
659. **LIDZBARK WARMIŃSKI**. Widok na zamek oraz kościół Piotra i Pawła; ryt. Zuseke, ok. 1890; w dole sygn. ołówkiem; akwf. kolor., st. bdb.; wym. płyty: 190x137 mm; tyt. ołówkiem: *Heilsberg*; **cena: 220 zł**
660. **LIDZBARK WARMIŃSKI**. Widok na zamek oraz kościół Piotra i Pawła; ryt. Zuseke, ok. 1890; w dole sygn. ołówkiem; akwf. cz.-b., st. bdb.; wym. płyty: 190x137 mm; tyt. ołówkiem: *Heilsberg*; **cena: 200 zł**
661. **LIDZBARK WARMIŃSKI**. Zamek; Karl Zwicker, okres międzywojenny; w dole sygn. ołówkiem; akwf. kolor., st. bdb.; wym. płyty: 192x137 mm; tyt. ołówkiem: *Heilsberg*; **cena: 220 zł**
662. **LIDZBARK WARMIŃSKI**. Zamek oraz kościół Piotra i Pawła; Karl Zwicker, okres międzywojenny; w dole sygn. ołówkiem; akwf. kolor., st. bdb.; wym. płyty: 116x92 mm; tyt. ołówkiem: *Heilsberg O/Pr*; **cena: 190 zł**
663. **MALBORK**. Widok zamku od str. Nogatu; ryt. R. Gehl (?), ok. 1920; w dole ołówkiem sygn. autora; akwf. cz.-b., st. bdb., rdzawe plamki, na lewym marginesie ślady wilgoci; wym. płyty: 262x202 mm; bez tyt.; **cena: 120 zł**
664. **MILICZ**. Pomnik wojenny; M. Fröhlich (?), ok. 1890; w dole sygn. ołówkiem; akwf. cz.-b., st. bdb.; wym. płyty: 86x139 mm; tyt. ołówkiem: *Militsch. Kriegerdenkmal*; **cena: 180 zł**
665. **OPOLE**. Kościół Piotra i Pawła; Max Fuhrmann Junior (1891-1953), okres międzywojenny; w dole sygn. ołówkiem; akwf. kolor., st. bdb.; wym. płyty: 185x146 mm; tyt. ołówkiem: *Oppeln, Peter und Paul Kirche*; **cena: 300 zł**
666. **POZNAŃ**. Ratusz; anonim, ok. 1904; na verso odręczny opis: *Posen, Rathaus Renaissance*; akwf. cz.-b., st. bdb.; wym.: 84x133 mm; bez tyt.; **cena: 180 zł**
667. **SŁAWSKOJE** (ros. Славское, niem. Kreuzburg (Ostpr.), pol. Krzyżbork). Kamienice na Rynku; H. Buchholz, ok. 1925; w dole sygn. ołówkiem; akwf. cz.-b., st. bdb.; wym. płyty: 270x200 mm; tyt. ołówkiem: *Kreuzburg O/P*; **cena: 120 zł**
668. **STANISZÓW** (pow. jeleniogórski). Widok na gospodę z browarem; ryt. Friedrich August Tittel, 1821; akwf. kolor., st. bdb.; wym. płyty: 156x119 mm; *Das Gesellschafts Haus in Stonsdorf*; **cena: 120 zł**
669. **STARGARD**. Rynek Staromiejski z Kolegiatą Mariacką; Max Fuhrmann Junior (?) (1891-1953), okres międzywojenny; w dole sygn. ołówkiem; akwf. kolor., st. bdb.; wym. płyty: 148x185 mm; tyt. ołówkiem: *Stargard*; **cena: 250 zł**



673



680

670. **STARGARD**. Rynek Staromiejski z Kolegiatą Mariacką; Karl Zwicker, okres międzywojenny; sygn. w dole ołówkiem; akwf. kolor., st. bdb.; wym. płyty: 298x194 mm; tyt. ołówkiem: *Stargard, Marktplatz*; **cena: 280 zł**
671. **SUSZ**. Widok na kościół ewangelicki; anonim, pocz. XX w.; akwf. cz.-b., st. bdb., passe-partout; wym.: 124x84 mm; *Rosenberg (Wpr) Evang. Kirche*; **cena: 140 zł**
672. **TORUŃ**. Ratusz z pomnikiem Kopernika; Karl Zwicker, okres międzywojenny; sygn. na płycie oraz poniżej ołówkiem; akwf. cz.-b., st. bdb.; wym. płyty: 318x244 mm; tyt. ołówkiem: *Thorn - Rathaus*; **cena: 180 zł**
673. **TORUŃ**. Ratusz z pomnikiem Kopernika; Karl Zwicker, okres międzywojenny; sygn. na płycie oraz poniżej ołówkiem; akwf. kolor., st. bdb.; wym. płyty: 318x240 mm; tyt. ołówkiem: *Thorn, Rathaus*; **cena: 280 zł**
674. **WAŁCZ**. Panorama miasta; ryt. Alfred Jensen (1859-1935), okres międzywojenny; w dole ołówkiem sygn. autora; akwf. kolor., st. bdb.; wym. płyty: 276x196 mm; tyt. ołówkiem: *Deutsch-Krone*; **cena: 450 zł**
675. **WROCŁAW**. Hala Stulecia; H. Buchholz, ok. 1925; w dole sygn. ołówkiem; akwf. cz.-b., st. bdb.; wym. płyty: 252x193 mm; **cena: 150 zł**
676. **WROCŁAW**. Ratusz; R. Adler (1907-1977), okres międzywojenny; w dole sygn. ołówkiem; akwf. kolor., st. bdb., naprawione uszkodzenia dolnego marginesu; wym. płyty: 148x186 mm; tyt. ołówkiem: *Breslau, Rathaus*; **cena: 150 zł**
677. **WROCŁAW**. Widok miasta od str. Odry; ryt. według własnego rys. Paul Geissler, 1925; sygn. w dole ołówkiem; akwf. cz.-b., st. bdb.; wym. płyty: 267x100 mm; tyt. i opis ołówkiem: *Breslau. Originalradierung...*; **cena: 280 zł**
678. **WROCŁAW**. Widok miasta, najprawdopodobniej z wieży Kolegiaty Świętego Krzyża i św. Bartłomieja; Karl Zwicker, okres międzywojenny; w dole sygn. ołówkiem; akwf. cz.-b., st. bdb.; wym.: 145x100 mm; wym. płyty: 148x102 mm; bez tyt.; **cena: 70 zł**
679. **WROCŁAW**. Wzgórze Partyzantów (dawniej Liebicha); ryt. Albrecht Brück (1874-1964), okres międzywojenny; w dole ołówkiem sygn. autora; akwf. kolor., st. bdb.; wym. płyty: 190x255 mm; tyt. ołówkiem: *Breslau, Liebichshöhe*; **cena: 150 zł**
680. **ZABRZE**. Plac Piotra i Pawła (obecnie Wolności); R. Adler (1907-1977), okres międzywojenny; w dole sygn. ołówkiem; akwf. kolor., st. bdb.; wym. płyty: 185x145 mm; tyt. ołówkiem: *Hindenburg*; **cena: 280 zł**
681. **ZŁOTORYJA**. Panorama miasta; M. Fröhlich (?), ok. 1920; w dole sygn. ołówkiem; akwf. cz.-b., st. bdb.; wym. płyty: 179x129 mm; tyt. ołówkiem: *Goldberg i/Schles.*; **cena: 150 zł**

WIDOKI ŚLĄSKIE W HELIOGRAWIURZE

WOJEWÓDZTWO DOLNOŚLĄSKIE

682. **BARYCZ**. Dolina Baryczy. Wg fot. Juliusa Hollosa, na ozdobnym kartonie, kolor., st. bdb., wym. grafiki ok. 195x145 mm; wym. arkusza: ok. 350x265 mm; tablica 11 z teki *Schlesien I*, wyd. Verlagsanstalt Für Farbenphotographie Carl Weller Berlin 1923; *Das Bartschtal*; **cena: 70 zł**
683. **BOBOLICE** (pow. ząbkowicki). Kościół. Wg fot. Juliusa Hollosa, na ozdobnym kartonie, kolor., st. bdb., tabl. 33 z teki *Schlesien I ...; Kirche in Kaubitz*; **cena: 80 zł**
684. **BOLESŁAWIEC**. Rynek. Wg fot. Juliusa Hollosa, na ozdobnym kartonie, kolor., st. bdb., pergaminowa bibułka ochronna, tabl. 25 z teki *Schlesien II...; Der Marktplatz in Bunzlau*; **cena: 100 zł**
685. **BOLESŁAWIEC**. Widok z Bolesławca. Wg fot. Juliusa Hollosa, na ozdobnym kartonie, kolor., st. bdb., pergaminowa bibułka ochronna, tabl. 34 z teki *Schlesien II...; Aus Bunzlau*; **cena: 100 zł**
686. **BRZEG DOLNY**. Stary żydowski cmentarz. Wg fot. Juliusa Hollosa, na ozdobnym kartonie, kolor., st. bdb., tabl. 13 z teki *Schlesien I...; Alter jüdischer Friedhof in Dyhernfurth*; **cena: 90 zł**
687. **BYSTRZYCA KŁODZKA**. Panorama Bystrzycy Kłodzkiej. Wg fot. Juliusa Hollosa, na ozdobnym kartonie, kolor., st. bdb., pergaminowa bibułka ochronna, tabl. 36 z teki *Schlesien II...; Habelschwerdt*; **cena: 100 zł**



688



695

688. **CHOJNÓW**. Rynek. Wg fot. Juliusa Hollosa, na ozdobnym kartonie, kolor., st. bdb., pergaminowa bibułka ochronna, tabl. 26 z teki *Schlesien II...; Der Ring in Haynau*; **cena: 100 zł**
689. **DUSZNIKI-ZDRÓJ**. Rezerwat przyrody w pobliżu Duszników-Zdroju. Wg fot. Juliusa Hollosa, na ozdobnym kartonie, kolor., st. bdb., pergaminowa bibułka ochronna, tabl. 40 z teki *Schlesien II...; Aus dem Naturschutzgebiet bei Bad Reinerz*; **cena: 80 zł**
690. **DUSZNIKI-ZDRÓJ**. Stara papiernia. Wg fot. Juliusa Hollosa, na ozdobnym kartonie, kolor., st. bdb., pergaminowa bibułka ochronna, tabl. 1 z teki *Schlesien II...; Alte Papiermühle in Bad Reinerz*; **cena: 100 zł**
691. **DUSZNIKI-ZDRÓJ**. Torfowisko koło Duszników-Zdroju. Wg fot. Juliusa Hollosa, na ozdobnym kartonie, kolor., st. bdb., pergaminowa bibułka ochronna, tabl. 11 z teki *Schlesien II...; Schlesisches Hochmoor: Die Seefelder bei Bad Reinerz*; **cena: 70 zł**
692. **GŁOGÓW**. Madonna Głogowska. Wg fot. Juliusa Hollosa, na ozdobnym kartonie, kolor., st. bdb., tabl. 25, z teki *Schlesien I...; Lucas Cranach: Madonna aus dem Domschatz in Glogau*; **cena: 60 zł**
693. **GORZANÓW** (pow. kłodzki). Zamek w Gorzanowie. Wg fot. Juliusa Hollosa, na ozdobnym kartonie, kolor., st. bdb., tabl. 36 z teki *Schlesien I...; Schloss Grafenort*; **cena: 90 zł**
694. **GÓRY STOŁOWE**. Panorama gór. Wg fot. Juliusa Hollosa, na ozdobnym kartonie, kolor., st. bdb., pergaminowa bibułka ochronna, tabl. 13 z teki *Schlesien II...; Die Heuscheuer*; **cena: 50 zł**
695. **GRABOWNICA** (pow. milicki). Jezioro. Wg fot. Juliusa Hollosa, na ozdobnym kartonie, kolor., st. bdb., tabl. 14 z teki *Schlesien I...; See bei Grabfritze*; **cena: 80 zł**



697



702

696. **GRABOWNO WIELKIE** (pow. oleśnicki). Młyn wodny. Wg fot. Juliusa Hollosa, na ozdobnym kartonie, kolor., st. bdb., tabl. 10 z teki *Schlesien I...*; *Spiegelmühle bei Groß-Graben*; **cena: 100 zł**
697. **GRODOWIEC**. Wiatrak. Wg fot. Juliusa Hollosa, na ozdobnym kartonie, kolor., st. bdb., tabl. 15 z teki *Schlesien I...*; *Windmühle in der Ebene von Hochkirch*; **cena: 85 zł**
698. **GRODZIEC** (pow. złotoryjski). Zamek Grodziec. Wg fot. Juliusa Hollosa, na ozdobnym kartonie, kolor., st. bdb., pergaminowa bibułka ochronna, tabl. 21 z teki *Schlesien II...*; *Der Gröditzberg*; **cena: 90 zł**
699. **HENRYKÓW** (pow. ząbkowicki). Wnętrze kościoła w klasztorze. Wg fot. Juliusa Hollosa, na ozdobnym kartonie, kolor., st. bdb., tabl. 27 z teki *Schlesien I...*; *Aus der Klosterkirche in Heinrichau*; **cena: 60 zł**
700. **JACZKOWICE**. (pow. oławski). Młyn. Wg fot. Juliusa Hollosa, na ozdobnym kartonie, kolor., st. bdb., pergaminowa bibułka ochronna, tabl. 5 z teki *Schlesien II...*; *Mühlenwerk in Jätzdorf bei Ohlau*; **cena: 80 zł**
701. **JELEŃ GÓRA**. Panorama miasta. Wg fot. Juliusa Hollosa, na ozdobnym kartonie, kolor., st. bdb., pergaminowa bibułka ochronna, tabl. 32 z teki *Schlesien II...*; *Hirschberg in Schlesien*; **cena: 80 zł**
702. **KŁODZKO**. Widok części miasta. Wg fot. Juliusa Hollosa, na ozdobnym kartonie, kolor., st. bdb., pergaminowa bibułka ochronna, tabl. 30 z teki *Schlesien II...*; *Glatz*; **cena: 90 zł**
703. **KUDOWA-ZDRÓJ**. Obiekty uzdrowiskowe. Wg fot. Juliusa Hollosa, na ozdobnym kartonie, kolor., st. bdb., pergaminowa bibułka ochronna, tabl. 8 z teki *Schlesien II...*; *Kuranlagen in Bad Kudowa*; **cena: 50 zł**
704. **LEGNICA**. Dom Pod Przepiórczym Koszem. Wg fot. Juliusa Hollosa, na ozdobnym kartonie, kolor., st. bdb., pergaminowa bibułka ochronna, tabl. 31 z teki *Schlesien II...*; *Sgraffittomalerei am Hause zum Wachtelkorb in Liegnitz*; **cena: 90 zł**
705. **LUBIAŹ**. Opactwo Cystersów. Wg fot. Juliusa Hollosa, na ozdobnym kartonie, kolor., st. bdb., tabl. 31 z teki *Schlesien I...*; *Kloster Leubus*; **cena: 100 zł**
706. **LUBIAŹ**. Opactwo Cystersów. Wg fot. Juliusa Hollosa, na ozdobnym kartonie, kolor., st. bdb., tabl. 24; z teki *Schlesien I...*; *Kloster Leubus*; **cena: 90 zł**
707. **LWÓWEK ŚLĄSKI**. Ratusz. Wg fot. Juliusa Hollosa, na ozdobnym kartonie, kolor., st. bdb., pergaminowa bibułka ochronna, tabl. 35 z teki *Schlesien II...*; *Am Rathaus in Lowenberg*; **cena: 100 zł**
708. **MALCZYCE** (pow. średzki). Promy na Odrze. Wg fot. Juliusa Hollosa, na ozdobnym kartonie, kolor., st. bdb., tabl. 9 z teki *Schlesien I...*; *Oderfähre bei Maltsch*; **cena: 100 zł**
709. **MAŁY STAW** (pow. karkonoski). Droga do Małego Stawu. Wg fot. Juliusa Hollosa, na ozdobnym kartonie, kolor., st. bdb., pergaminowa bibułka ochronna, tabl. 18 z teki *Schlesien II...*; *Auf dem Wege zum Kleinen Teich*; **cena: 90 zł**
710. **MIĘDZYGÓRZE** (pow. kłodzki). Sanktuarium Marii Śnieżnej. Wg fot. Juliusa Hollosa, na ozdobnym kartonie, kolor., st. bdb., pergaminowa bibułka ochronna, tabl. 12 z teki *Schlesien II...*; *Spitzberg und Mariaschnee (Grafschaft Glatz)*; **cena: 60 zł**
711. **MIĘDZYGÓRZE** (pow. kłodzki). Wodospad Wilczki. Wg fot. Juliusa Hollosa, na ozdobnym kartonie, kolor., st. bdb., pergaminowa bibułka ochronna, tabl. 10 z teki *Schlesien II...*; *Der Wölfelsfall*; **cena: 60 zł**



715



725

712. **PIECHOWICE**. Schronisko *Nad Śnieżnymi Kottami*. Wg fot. Juliusa Hollosa, na ozdobnym kartonie, kolor., st. bdb., pergaminowa bibułka ochronna, tabl. 15 z teki *Schlesien II...*; *Die Schnee grubenbaude*; **cena: 60 zł**
713. **PIOTRKOWICE** (pow. trzebnicki). Pałac. Wg fot. Juliusa Hollosa, na ozdobnym kartonie, kolor., st. bdb., tabl. 37 z teki *Schlesien I...*; *Schloss Peterwitz*; **cena: 90 zł**
714. **PIOTRKOWICE** (pow. trzebnicki). Park pałacowy. Wg fot. Juliusa Hollosa, na ozdobnym kartonie, kolor., st. bdb., pergaminowa bibułka ochronna, tabl. 37 z teki *Schlesien II...*; *Aus dem Schlosspark in Peterwitz*; **cena: 80 zł**
715. **RYBNICA LEŚNA** (pow. wałbrzyski). Kościół. Wg fot. Juliusa Hollosa, na ozdobnym kartonie, kolor., st. bdb.; tabl. 30 z teki *Schlesien I...*; *Kirche in Reimswaldau*; **cena: 100 zł**
716. **SOSNÓWKA**. Panorama gór z Zamku Henryka. Wg fot. Juliusa Hollosa, na ozdobnym kartonie, kolor., st. bdb., pergaminowa bibułka ochronna, tabl. 14 z teki *Schlesien II...*; *Gebirgspanorama von der Heinrichsburg bei Seidorf*; **cena 65 zł**
717. **SULISTROWICE** (pow. wrocławski). Wiśniowy sad. Wg fot. Juliusa Hollosa, na ozdobnym kartonie, kolor., st. bdb., pergaminowa bibułka ochronna, tabl. 20 z teki *Schlesien II...*; *Kirschblüte in Sylsterwitz am Zobten*; **cena: 80 zł**
718. **SZCZAWNO-ZDRÓJ**. Różanecznik w parku zdrojowym; Wg fot. Juliusa Hollosa, na ozdobnym kartonie, kolor., st. bdb., pergaminowa bibułka ochronna, tabl. 7 z teki *Schlesien II...*; *Rhododendron im Kurpark Bad Salzbrunn*; **cena: 70 zł**
719. **SZCZAWNO-ZDRÓJ**. Śląski dwór. Wg fot. Juliusa Hollosa, na ozdobnym kartonie, kolor., st. bdb., pergaminowa bibułka ochronna, tabl. 9 z teki *Schlesien II...*; *Bad Salzbrunn, Blick auf den Schlesi schen Hof*; **cena: 65 zł**
720. **SZRENICA**. Zamczysko skalne Trzy Świnki. Wg fot. Juliusa Hollosa, na ozdobnym kartonie, kolor., st. bdb., pergaminowa bibułka ochronna, tabl. 17 z teki *Schlesien II...*; *Sausteine am Reifträger*; **cena: 60 zł**
721. **ŚWIDNICA**. Kościół Pokoju (wnętrze). Wg fot. Juliusa Hollosa, na ozdobnym kartonie, kolor., st. bdb., tabl. 3 z teki *Schlesien I...*; *Inneres der Friedenskirche in Schweidnitz*; **cena: 150 zł**
722. **ŚWINY** (pow. jaworski). Zamek Świny. Wg fot. Juliusa Hollosa, na ozdobnym kartonie, kolor., st. bdb., pergaminowa bibułka ochronna, tabl. 33 z teki *Schlesien II...*; *Die Schweinhausburg*; **cena: 80 zł**
723. **WAŁBRZYCH**. Kopalnia koło Wałbrzycha na Śląsku. Wg fot. Juliusa Hollosa, na ozdobnym kartonie, kolor., st. bdb., pergaminowa bibułka ochronna, tabl. 28 z teki *Schlesien II...*; *Schachtanlage bei Waldenburg in Schlesien*; **cena: 80 zł**
724. **WAŁBRZYCH**. Kopalnia Węgla Kamiennego Julia. Wg fot. Juliusa Hollosa, na ozdobnym kartonie, kolor., st. bdb., pergaminowa bibułka ochronna, tabl. 27 z teki *Schlesien II...*; *Blick auf den Juliusschacht bei Waldenburg in Schlesien*; **cena: 90 zł**
725. **WAŁBRZYCH, KSIĄŻ**. Zamek. Wg fot. Juliusa Hollosa, na ozdobnym kartonie, kolor., st. bdb., tabl. 35 z teki *Schlesien I...*; *Schloß Fürstenstein*; **cena: 200 zł**
726. **WROCLAW**. Bazylika św. Elżbiety (wieża). Wg fot. Juliusa Hollosa, na ozdobnym kartonie, kolor., st. bdb., tabl. 19 z teki *Schlesien I...*; *Turm der Elisabethkirche in Breslau*; **cena: 60 zł**



730



735

727. **WROCLAW**. Fontanna. Wg fot. Juliusa Hollosa, na ozdobnym kartonie, kolor., st. bdb., tabl. 20 z teki *Schlesien I...*; *Brunnen vom Neumarkt in Breslau*; **cena: 60 zł**
728. **WROCLAW**. Katedra. Wg fot. Juliusa Hollosa, na ozdobnym kartonie, kolor., st. bdb., tabl. 22 z teki *Schlesien I...*; *Chorseite des Domes in Breslau*; **cena: 65 zł**
729. **WROCLAW**. Odra przed Wrocławiem. Wg fot. Juliusa Hollosa, na ozdobnym kartonie, kolor., st. bdb., tabl. 12 z teki *Schlesien I...*; *Die Oder vor Breslau*; **cena: 80 zł**
730. **WROCLAW**. Oława Białoskórnicza. Wg fot. Juliusa Hollosa, na ozdobnym kartonie, kolor., st. bdb., tabl. 17 z teki *Schlesien I...*; *Die Weißgerberohle in Breslau*; **cena: 80 zł**
731. **WROCLAW**. Poliptyk Świętej Barbary. Wg fot. Juliusa Hollosa, na ozdobnym kartonie, kolor., st. bdb., tabl. 23 z teki *Schlesien I...*; *Der Barbaraaltar Museum für Kunstgewerbe und Altertümer, Breslau*; **cena: 60 zł**
732. **WROCLAW**. Ratusz. Wg fot. Juliusa Hollosa, na ozdobnym kartonie, kolor., st. bdb., tabl. 18 z teki *Schlesien I...*; *Das Breslauer Rathaus*; **cena: 70 zł**
733. **WROCLAW**. Uniwersytet. Wg fot. Juliusa Hollosa, na ozdobnym kartonie, kolor., st. bdb., tabl. 26 z teki *Schlesien I...*; *Breslau, Universität*; **cena: 80 zł**
734. **WROCLAW**. Wyspa Piaskowa. Wg fot. Juliusa Hollosa, na ozdobnym kartonie, kolor., st. bdb., tabl. 21 z teki *Schlesien I...*; *An der Sandinsel in Breslau*; **cena: 60 zł**
735. **WROCLAW**. Zakład przemysłowy. Wg fot. Juliusa Hollosa, na ozdobnym kartonie, kolor., st. bdb., pergaminowa bibułka ochronna, tabl. 2 z teki *Schlesien II...*; *Aus den Linke – Hofmann – Werken*; **cena: 80 zł**
736. **ZAGÓRZE ŚLĄSKIE** (pow. wałbrzyski). **Zamek Grodno**. Wg fot. Juliusa Hollosa, na ozdobnym kartonie, kolor., st. bdb., pergaminowa bibułka ochronna, tabl. 22 z teki *Schlesien II...*; *Die Kynsburg*; **cena: 70 zł**
737. **ZGORZELEC**. Brzeg Nysy Łużyckiej. Wg fot. Juliusa Hollosa, na ozdobnym kartonie, kolor., st. bdb., pergaminowa bibułka ochronna, tabl. 24 z teki *Schlesien II...*; *An der Neiße in Görlitz*; **cena: 90 zł**
738. **ZGORZELEC, GÖRLITZ**. Kościół farny św. Piotra i Pawła (największy kościół halowy w Saksonii). Wg fot. Juliusa Hollosa, na ozdobnym kartonie, kolor., st. bdb., pergaminowa bibułka ochronna, tabl. 23 z teki *Schlesien II...*; *Die Peterskirche in Görlitz*; **cena: 60 zł**
739. **ZGORZELEC, GÖRLITZ**. Złota Maria w Kościele Ewangelickim Pw. Trójcy Świętej. Wg fot. Juliusa Hollosa, na ozdobnym kartonie, kolor., st. bdb., tabl. 28 z teki *Schlesien I...*; *Goldene Maria in der Oberkirche in Görlitz*; **cena: 60 zł**
740. **ŻÓRAWINA** (pow. wrocławski). Kościół. Wg fot. Juliusa Hollosa, na ozdobnym kartonie, kolor., st. bdb., tabl. 32 z teki *Schlesien I...*; *Kirche in Rothsürben*; **cena: 200 zł**

WOJEWÓDZTWO LUBUSKIE

741. **BYTOM ODRZAŃSKI**. Rynek. Wg fot. Juliusa Hollosa, na ozdobnym kartonie, kolor., st. bdb., pergaminowa bibułka ochronna, tabl. 3 z teki *Schlesien II...*; *Marktplatz in Beuthen an der Oder*; **cena: 100 zł**
742. **ŁĘKNICA** (pow. żarski). Park Mużakowski. Wg fot. Juliusa Hollosa, na ozdobnym kartonie, kolor., st. bdb., pergaminowa bibułka ochronna, tabl. 38 z teki *Schlesien II...*; *Aus dem Schloßpark in Muskau*; **cena: 120 zł**



743



752

743. **ZIELONA GÓRA**. Winnica. Wg fot. Juliusa Hollosa, na ozdobnym kartonie, kolor., st. bdb., pergaminowa bibułka ochronna, tabl. 4 z teki *Schlesien II...*; *Weinberge bei Grünberg*; **cena: 120 zł**
744. **ŻAGAŃ**. Pałac w Żaganiu. Wg fot. Juliusa Hollosa, na ozdobnym kartonie, kolor., st. bdb., pergaminowa bibułka ochronna, tabl. 39 z teki *Schlesien II...*; *Schloß Sagan*; **cena: 120 zł**

WOJEWÓDZTWO OPOLSKIE

745. **BRZEG**. Fragment Zamku Piastów Śląskich w Brzegu. Wg fot. Juliusa Hollosa, na ozdobnym kartonie, kolor., st. bdb., tabl. 38 z teki *Schlesien I...*; *Schloßhof in Brieg*; **cena: 100 zł**
746. **BRZEG**. Portal Zamku Piastów Śląskich w Brzegu. Wg fot. Juliusa Hollosa, na ozdobnym kartonie, kolor., st. bdb., tabl. 34 z teki *Schlesien I...*; *Schloßportal in Brieg*; **cena: 100 zł**
747. **KĘDZIERZYN-KOŹLE**. Port rzeczny. Wg fot. Juliusa Hollosa, na ozdobnym kartonie, kolor., st. bdb., tabl. 7 z teki *Schlesien I...*; *Oderhafen Kosel*; **cena: 100 zł**
748. **OLEŚNO**. Kościół odpustowy św. Anny. Wg fot. Juliusa Hollosa, na ozdobnym kartonie, kolor., st. bdb., tabl. 5 z teki *Schlesien I...*; *St. Anna Kirche in Rosenberg*; **cena: 100 zł**
749. **OPOLE**. Panorama miasta. Wg fot. Juliusa Hollosa, na ozdobnym kartonie, kolor., st. bdb., pergaminowa bibułka ochronna, tabl. 29 z teki *Schlesien II...*; *Oppeln*; **cena: 100 zł**
750. **OTMUCHÓW**. Panorama miasta. Wg fot. Juliusa Hollosa, na ozdobnym kartonie, kolor., st. bdb., tabl. 2 z teki *Schlesien I...*; *Ottmachau*; **cena: 100 zł**
751. **MAŁUJOWICE** (pow. brzeski). Wnętrze kościoła. Wg fot. Juliusa Hollosa, na ozdobnym kartonie, kolor., st. bdb., tabl. 29 z teki *Schlesien I...*; *Alte Kirche in Mollwitz*; **cena: 100 zł**
752. **NYSA**. Kobieta w stroju ludowym. Wg fot. Juliusa Hollosa, na ozdobnym kartonie, kolor., st. bdb., tabl. 40 z teki *Schlesien I...*; *Neisser Tracht*; **cena: 70 zł**
753. **NYSA**. Rynek. Wg fot. Juliusa Hollosa, na ozdobnym kartonie, kolor., st. bdb., tabl. 1 z teki *Schlesien I...*; *Am Marktplatz in Neisse*; **cena: 90 zł**

WOJEWÓDZTWO ŚLĄSKIE

754. **BYTOM**. Odra koło Bytomia. Wg fot. Juliusa Hollosa, na ozdobnym kartonie, kolor., st. bdb., tabl. 16 z teki *Schlesien I...*; *Die Oder bei Beuthen*; **cena: 90 zł**
755. **BYTOM, ROZBARK**. Strój rozbarski. Wg fot. Juliusa Hollosa, na ozdobnym kartonie, kolor., st. bdb., tabl. 39 z teki *Schlesien I...*; *Rofßberger Tracht*; **cena: 70 zł**
756. **GÓRNY ŚLĄSK**. Wielki piec hutniczy. Wg fot. Juliusa Hollosa, na ozdobnym kartonie, kolor., st. bdb., tabl. 8 z teki *Schlesien I...*; *Abstich am Eisenhochofen*; **cena: 70 zł**
757. **ŚWIERKLANIEC** (pow. tarnogórski). Pałac. Wg fot. Juliusa Hollosa, na ozdobnym kartonie, kolor., st. bdb., tabl. 6 z teki *Schlesien I...*; *Schloß Neudeck*; **cena: 90 zł**
758. **TYCHY**. Jezioro Paprocańskie. Wg fot. Juliusa Hollosa, na ozdobnym kartonie, kolor., st. bdb., tabl. 4 z teki *Schlesien I...*; *Am Paprotzansee*; **cena: 80 zł**

PLANY I WIDOKI MIAST - INNE TECHNIKI GRAFICZNE



759



760



762

759. **CHEŁMNO, GRUDZIĄDZ**. Kościół Świętych Apostołów Piotra i Pawła w Chełmnie; na verso panorama Grudziądza od str. Wisły; Wilhelm Thiele, 1925; druk cz.-b., st. bdb., rozdarcie jednej krawędzi; wym. arkusza: 203x258 mm; *Kulm a. d. Weichsel: Franziskanerkirche; / Graudenz*; **cena: 90 zł**
760. **FROMBORK**. Archikatedra; H. Kalnicke (?), druk. Engel & Co., Berlin 1858; na verso nieaktualna pieczęć własnościowa; cynkografia kolor., st. bdb.; wym. arkusza: 258x328 mm; *Dom zu Frauenburg*; **cena: 300 zł**
761. **TCZEW**. Kościół św. Stanisława Kostki (dawniej protestancki); H. Kalnicke (?), druk. Engel & Co., Berlin 1858; na verso nieaktualna pieczęć własnościowa; cynkografia kolor., st. bdb.; wym. arkusza: 202x255 mm; *Protestantische Kirche in Dirschau*; **cena: 250 zł**
762. **WROCŁAW**. Brzeg Odry; ryt. Bodo Zimmermann (w prawym dolnym rogu sygn. BOZI), ok. 1939; na verso opis: *Bärenreiter-Einblattdruck 356...*; drzew. cz.-b., st. bdb., na marginesach delikatne rdzawe plamy; wym.: 131x188 mm; *An der Oder bei Breslau (am Zoo)*; **cena: 50 zł**

PLANY MIAST



763



764

763. **BYDGOSZCZ**. Plan miasta; w lewym dolnym rogu mapka okolic Starego Rynku; wyd. Geographische Anstalt von Wagner & Debes, Lipsk, ok. 1900; podziałka 1: 25 000; chromolit., st. bdb.; wym.: 144x98 mm; *HIRSCHBERG*; **cena: 80 zł**
764. **ŚWINOUJŚCIE**. Plan miasta; Lith. Anst. v. Leop. Kraatz, wyd. Albert Goldschmidt, Berlin 1908; podziałka 1: 13 500; chromolit., st. bdb.; wym.: 182x140 mm; *SWINEMÜNDE*; **cena: 100 zł**



GRAFKA ARTYSTYCZNA, RYSUNEK, MALARSTWO



765



774



776

765. **FOLWARK** (woj. opolskie). Dworek; rys. H. Lichtwald, 22 VI 1937; rys. ołówkiem, st. bdb.; wym.: 340x243 mm; *Folwark nord[...]*; **cena: 160 zł**
766. **FOLWARK** (woj. opolskie). Zabudowania gospodarcze; rys. H. Lichtwald, 27 VI 1937; rys. ołówkiem, st. bdb.; wym.: 340x243 mm; *Folwark*; **cena: 160 zł**
767. **FOLWARK** (woj. opolskie). Staw i zabudowania gospodarcze; rys. H. Lichtwald, 30 VI 1937; rys. ołówkiem, st. bdb.; wym.: 346x243 mm; *Folwark*; **cena: 160 zł**
768. **FOLWARK** (woj. opolskie). Droga do majątku; rys. H. Lichtwald, 2 VII 1937; rys. ołówkiem, st. bdb.; wym.: 340x243 mm; *Folwark*; **cena: 160 zł**
769. **FOLWARK** (woj. opolskie). Dwór; rys. H. Lichtwald, 3 VII 1937; rys. ołówkiem, st. bdb.; wym.: 340x243 mm; *Folwark*; **cena: 160 zł**
770. **FOLWARK** (woj. opolskie). Zabudowania gospodarcze; rys. H. Lichtwald, 3 VII 1937; rys. ołówkiem, st. bdb.; wym.: 340x243 mm; *Folwark*; **cena: 160 zł**
771. **FOLWARK** (woj. opolskie). Staw; rys. H. Lichtwald, 4 VII 1937; rys. ołówkiem, st. bdb.; wym.: 344x245 mm; *Folwark*; **cena: 160 zł**
772. **JANIEWICE** (pow. sławieński). Dwór myśliwski Hohenzollernów z XIX w.; anonim, przed 1945; rys. ołówkiem, st. bdb., delikatne zabrudzenia, niewielkie zagięcie dolnej krawędzi; wym. arkusza: 373x287 mm; *Jannewitz*; **cena: 180 zł**
773. **KOPYSTYŃSKI, STANISŁAW** (1893-1969). Kolegiata Bożego ciała w Jarosławiu, 1931; w dole ołówkiem sygn. autora; akwatinta tonowana, st. bdb., rama i szkło; wym.: 98x146 mm, wym. z ramą: 215x275 mm; tyt. ołówkiem: *Ruiny*; **cena: 150 zł**
774. **KOPYSTYŃSKI, STANISŁAW** (1893-1969). Portret kobiety, ok. 1933; w dole ołówkiem sygn. autora; akwatinta tonowana, st. bdb., rama i szkło; wym.: 113x150 mm, wym. z ramą: 200x260 mm; bez tyt.; **cena: 150 zł**
775. **KOPYSTYŃSKI, STANISŁAW** (1893-1969). Przed bożnicą, ok. 1934; akwatinta tonowana, st. bdb., rama i szkło; wym.: 108x158 mm, wym. z ramą: 225x285 mm; bez tyt.; **cena: 150 zł**
776. **KOPYSTYŃSKI, STANISŁAW** (1893-1969). Przed bożnicą, ok. 1934; akwatinta tonowana, st. bdb., rama i szkło; wym.: 107x154 mm, wym. z ramą: 220x275 mm; bez tyt.; **cena: 150 zł**
777. **KOPYSTYŃSKI, STANISŁAW** (1893-1969). Niezidentyfikowany budynek w Jarosławiu, 1933; w dole ołówkiem sygn. autora; akwatinta z suchą igłą, cz.-b., st. bdb., rama i szkło; wym.: 112x151 mm, wym. z ramą: 230x280 mm; tyt. ołówkiem: *Stary dom*; **cena: 150 zł**



779



780

778. **KULIKOWSKI, JAN** (1914-1995). Kraków, Sukiennice; autolitografia cz.-b., st. bdb., w górnej części minimalny ślad wilgoci, opraw. w ramę; wym. w świetle passe-partout: 440x630 mm, wym. z ramą: 640x835 mm; tyt. na verso, maszynowo: *KRAKÓW, SUKIENNICE*; **cena: 180 zł**
779. **KULIKOWSKI, JAN** (1914-1995). Warszawa, Pałac pod Blachą; autolitografia cz.-b., st. bdb., rama i szkło; wym. w świetle passe-partout: 640x475 mm, wym. z ramą: 840x680 mm; tyt. na verso, maszynowo: *WARSZAWA, PAŁAC POD BLACHĄ*; **cena: 200 zł**
780. **PIETSCH, ANDRZEJ** (1932-2010). Panorama Krakowa – według widoku Houfnagla z 1617 r.; ręcznie numerowany egzemplarz – nr 93/100; w dole odręczna sygn. autora i data 1966; w lewym dolnym rogu w ramce napis: *Międzynarodowy Festiwal Filmów Krótkometrażowych*; akwf. została ofiarowana reżyserowi Janu Rybkowskiemu, który był członkiem jury; akwf. cz.-b., st. bdb., rama i szkło; wym. płyty: 545x305 mm, wym. z ramą: 745x530 mm; *CRACOVIA MINORIS POLONIAE METROPOLIS*; **cena 400 zł**

VARIA

781. **KARKONOSZE**. Zjazd saniami w Karkonoszach – widoki w 7 sekcjach; ryt. W. Aarland, rys. C. Rechlin, 1869; drzew. szt. kolor., podklejony papierem, st. bdb.; wym.: 180x253 mm; *Die Hörnerschlittenfahrt im Riesengebirge*; **cena: 80 zł**
782. **KRUSZWICA**. Fantazyjny widok Mysiej Wieży – cała karta z: *Cosmographia* Sebastiana Münstera, wyd. Henric Petri, Bazylea, ok. 1550; nad górną ramką napis: *Von dem Polandt*; drzew. kolor., st. bdb.; wym. widoku: 60x74 mm, wym. karty: 206x308 mm; *Die Meuß fressen ein König*; **cena: 100 zł**
783. **POLSKA**. Husarz króla Jana III Sobieskiego w 1683 r.; pochodzi z: Richard Knötel, *Uniformenkunde*, (1890-1918) tom V, wyd. Max Rabenzien, Rathenow; w górze napis: *Polen*; cynkografia kolor., st. bdb.; wym.: ok. 145x183 mm; *der adligen Polnischen Husaren unter Sobieski (Johann III.) 1683*; **cena: 90 zł**
784. **POLSKA**. Polak w kontuszu; ryt. L.W. Wittich według rys. Stürmera, Berlin, ok. 1820; akwf. kolor., st. bdb.; wym. płyty: 120x193 mm; *Pole*; **cena: 90 zł**



785. **UKRAINA.** Wernyhora; ryt. Kaeseberg, Oertel i Redder według obrazu Jana Matejki, ok. 1885; drzew. szt. kolor., st. bdb.; wym.: 227x328 mm; *Die Prophezeiung des Kosaken Wernyhora über die Zukunft Polens*; **cena: 200 zł**
786. **PONIATOWSKI, STANISŁAW AUGUST** (1732-1798). Nieudane porwanie Stanisława Augusta Poniatowskiego przez konfederatów barskich – tutaj przedstawiono Jana Kuźmę, jednego z dowódców grupy zamachowców, przeprasającego króla; anonim, 1836; lit. kolor., st. bdb., fragment tyt. ucięty; wym.: 164x129 mm; 1001. *König Stanislaus Augustus (...)*; **cena: 120 zł**
787. **TCZEW.** Rachunek Wytwórni wódek i likierów Hermanna Heina (Destillation u. Cognac-Brennerei mit Dampfbetrieb), Tczew 1910; ozdobna winieta przedstawiająca zabudowania zakładu, lit. Julius Sauer; pieczęć: *KÖNIGL. AMTSGERICHT DIRSCHAU* i data 30 VI 1910; lit. jednobarwna, rękopis, st. db., złożenia, lekkie uszkodzenia krawędzi; wym.: 225x292 mm; **cena: 95 zł**



785

NAPOLEONICA

788. **GDAŃSK.** Wojska napoleońskie pod Gdańskiem w 1807 r.; ryt. Skelton według rys. Simeonforta, pochodzi z teki: C. Gavard, J. Janin, *Galerie Historique de Versailles*, wyd. Diagraphie et Pantographe Gavard, Paryż 1837-1844; stal. cz.-b., st. bdb.; wym.: 165x246 mm; *Siege de Dantzick (Avril 1807). Investissement de la place*; **cena: 120 zł**
789. **GRUDZIĄDZ.** Panorama miasta obleżonego przez wojska napoleońskie w 1807 r.; ryt. Chavane według rys. Simeonforta, pochodzi z teki: C. Gavard, J. Janin, *Galerie Historique de Versailles*, wyd. Diagraphie et Pantographe Gavard, Paryż 1837-1844; stal. cz.-b., st. bdb.; wym.: 231x144 mm; *Siege de Graudentz. Juin 1807*; **cena: 140 zł**

ETNOGRAFIA

790. **POZNAŃ.** Stroje poznańskie; sygn. AK., ok. 1880; drzew. szt. kolor., podklejony papierem, st. bdb.; wym.: 144x84 mm; Nr. 5375. *Volkstrachten in Posen*; **cena: 100 zł**
791. **WIELKOPOLSKA.** Powstańcy wielkopolscy: 1) chłop z okolic Bnina z karabinem – *Bauer aus der Gegend von Bnin*; 2) pikinier z Kórnika – *Holzschläger von Kurnik*; 3) dowódca ataku na most na Warcie – *Anführer der in der Nacht vom 3. zum 4. März zum Sturm Posens eingerückten Empörer*; 1848; drzew. szt. kolor., st. bdb.; wym. arkusza: 157x144 mm; **cena: 150 zł**



791




792



793



796

792. **JADWIGA ŚLĄSKA**. Portret żony Henryka I Brodatego Jadwigi Śląskiej (ur. 1178 lub 1180, zm. 1243); na verso naklejony życiorys świętej; drzew. szt. kolor., podklejony sztywnym papierem, st. bdb.; wym.: 66x56 mm; *Hedwigis, Herzogin von Polen und Schlesien*; **cena: 40 zł**

793. **KODEŃ, GALICJA. LEON SAPIEHA** (1803-1878), portret do kolan, trawił Paulussen, Wiedeń, na podstawie obrazu Leopolda Horowitza z 1882 r.; heliograviura cz.-b., st. bdb., delikatne zardzewienia na marginesach; wym.: 96x137 mm; X. LEON SAPIEHA KODEŃSKI MARSZAŁEK KRAJOWY 1861-1875; [*Katalog portretów...* nie notuje]; **cena: 100 zł**

Leon Ludwik Sapieha Kodeński (1803-1878), polski książę, marszałek sejmiku galicyjskiego, jeden z dowódców powstania listopadowego, w 1831 r. oznaczony Orderem Virtuti Militari, założyciel szkoły (późniejszej Akademii Rolniczej) w Dublanach, członek dziedziczny austriackiej Izby Panów, polski polityk i działacz gospodarczy w Galicji.

794. **OSTROWSKI, WŁADYSŁAW** (1790-1869). Portret marszałka Sejmu Królestwa Polskiego w czasie powstania listopadowego, hrabiego Władysława Tomasza Ostrowskiego; ryt. J.G. Nordheim, pochodzi z *Meyers Conversations Lexicon*, Hildburghausen 1846; stal. cz.-b., st. bdb., lekkie zażółcenia krawędzi, rdzawe zaplamienia; wym.: 80x100 mm; LADISLAUS, GRAF OSTROWSKI Marschall des unabhängigen Polnischen Reichstages, in den Jahren 1830 und 1831; [*Katalog portretów...* 3833]; **cena: 100 zł**

795. **PASKIEWICZ, IWAN** (1782-1856). Portret namiestnika Królestwa Polskiego w latach 1832-1856 Iwana Fiodorowicza Paskiewicza; popiersie; pochodzi z *Meyers Conversations Lexicon*, Hildburghausen ok. 1840; miedz. cz.-b., st. bdb., delikatne zardzewienia, minimalne naddarcie dolnej krawędzi; wym.: 76x98 mm; GENERAL GRAF PASKEWITSCH ERIVANSKY; [*Katalog portretów...* nie notuje]; **cena: 100 zł**

796. **PONIATOWSKI, JÓZEF ANTONI** Poniatowskiego (1763-1813). Portret naczelnego wodza Wojsk Polskich Księstwa Warszawskiego i marszałka Francji Józefa Antoniego; lit. Ezp. Uns. Z, ok. 1840; lit. cz.-b., st. bdb., drobne rdzawe plamy; wym. arkusza: 100x137 mm; PONIATOWSKY; [*Katalog portretów...* nie notuje]; **cena: 80 zł**



OKÓŁ ANTONINSKICH RADZIWIŁŁÓW

797. **ANTONIN**. Kaplica grobowa Radziwiłłów (kościół Matki Boskiej Ostrobramskiej); ok. 1850; drzew. szt. kolor., st. bdb.; wym.: 81x95 mm; *Grabkapelle in Antonin*; **cena: 180 zł**
798. **ANTONIN**. Nuty melodii napisanej przez Agtheego na prośbę Elizy Radziwiłł; ok. 1850; drzew. szt. cz.-b., st. bdb.; wym. arkusza: 130x190 mm; bez tyt.; **cena: 180 zł**
799. **CISZYCA**. Pałac Radziwiłłów koło Kowar; ok. 1850; drzew. szt. kolor., st. bdb.; wym.: 90x68 mm; *Schloß Ruhberg*; **cena: 180 zł**
800. **ELIZA RADZIWIŁŁ** (1803-1834). Scena bożonarodzeniowa – na podstawie rysunku Elizy Radziwiłł; ok. 1850; st. bdb.; wym.: 150x107 mm; *Des Christkindes erster Gang*; **cena: 180 zł**
801. **ELIZA RADZIWIŁŁ** (1803-1834). Autoportret; ok. 1850; drzew. szt. cz.-b., st. bdb.; wym. arkusza: 130x190 mm; *Elisa Radziwill. Den 6. Dezember 182 von Prinzeß Elisa selbst gezeichnet*; **cena: 200 zł**



801



802. **GLIWICE**. Herb miasta; anonim, przeł. XIX/XX w.; gwasz, st. bdb., herb naklejony na arkusz papieru; wym. herbu: 90x107 mm; „*Secretum civitatis gleiwic*” um 1500 / „*SIGILIVM CIVITATIS GLEIVITZEN-SIS*” /A.D. 1596 / *Gleiwitz o/S*; **cena: 80 zł**
803. **POLSKA**. Herb Jana III Sobieskiego; anonim, ok. 1790; na verso fragm. drzewa genealogicznego Sobieskich; miedz. kolor., st. bdb., zabrudzenia; wym. arkusza: 113x196 mm; *Des Hauses Sobiesky Wappen*; **cena: 120 zł**
804. **POLSKA**. Herb Stanisława Leszczyńskiego jako króla Polski; anonim, ok. 1790; na verso fragm. drzewa genealogicznego Leszczyńskich; miedz. cz.-b., st. bdb., lekkie zabrudzenia; wym. arkusza: 122x201 mm; *Das Wappen des gewesenen König von Pohlen Stanislai*; **cena: 120 zł**
805. **POLSKA**. Herb Stanisława Leszczyńskiego jako króla Polski oraz herb rodu von Beauvau-Craon; anonim, ok. 1790; na verso drzewa genealogiczne obu rodów; miedz. cz.-b., st. bdb.; wym. arkusza: 240x200 mm; *Das Wappen des gewesenen König von Pohlen Stanislai*; / *Wappen des Fürsten von Beauvau-Craon*; **cena: 120 zł**
806. **POLSKA**. Herb Rzeczypospolitej za panowania Sasów; anonim, ok. 1790; na verso fragment drzew genealogicznych; miedz. cz.-b., st. db., liczne rdzawe plamki; wym. arkusza: 110x180 mm; *Königl. Polnisches Wappen*; **cena: 100 zł**



807



809



810

807. **POLSKA**. Herb rodu Sulkówskich; anonim, ok. 1790; na verso drzewo genealogiczne rodu Esterházy de Galantha; miedz. cz.-b., st. bdb., passe-partout; wym. arkusza: 123x206 mm; *Wappen des Fürsten von Sulkowsky*; **cena: 100 zł**
808. **POMORZE, SŁUPSK, SZCZECIN**. Chorągiew księcia słupskiego, Kazimierza IV (Kaźka Słupskiego); na podstawie *Banderia Prutenorum* – rękopiśmiennego katalogu chorągwi, spisane go przez Jana Długosza; druk kolor., st. bdb., lekkie zabrudzenia; wym. arkusza: 253x326 mm; *Banderium Kazimiri, ducis Stolpensis, alias Stetinensis...*; **cena: 150 zł**
809. **WROCŁAW**. Herb biskupa wrocławskiego Philippa Gottharda von Schaffgotsch; anonim, ok. 1790; na verso drzewo genealogiczne biskupa; miedz. cz.-b., st. bdb.; wym. arkusza: 230x193 mm; *Wappen des Bisthums Breslau*; **cena: 100 zł**
810. **WIELKIE KSIĘSTWO POZNAŃSKIE**. Herb Wielkiego Księstwa Poznańskiego; anonim, ok. 1880; drzew. szt. cz.-b., st. bdb.; wym.: 105x120 mm; *Großherzogthum Posen*; **cena: 100 zł**
811. **ŻAGAŃ, SYCÓW**. Herb książąt von Biron; ok. 1790; na verso drzewo genealogiczne Bironów; miedz. cz.-b., st. bdb.; wym.: 243x203 mm; *Gr. v. Biron des gewesnen Hertzogs in Curland Wappen*; **cena: 100 zł**
812. **ŻAGAŃ, SYCÓW**. Herb książąt von Biron; ok. 1750; miedz. cz.-b., st. bdb.; wym.: 79x141 mm; *Wappen des Hertzogs zu Curland*; **cena: 100 zł**



KARTOGRAFIA HISTORYCZNA

813. **BYDGOSZCZ**. Mapa bydgoskiego okręgu pocztowego; anonim, po 1876; stal. kolor., st. bdb., złożenia książkowe; wym.: 269x206 mm; *Karte des Ober-Postdirections-Bezirks BROMBERG*; **cena: 100 zł**
814. **BYDGOSZCZ**. Mapa rejencji bydgoskiej; rys. porucznik Renner, lit. w zakładzie C.A. Eyrauda, pochodzi z: *Atlas des Königreichs Preussen in siebenundzwanzig Blättern*, Erfurt 1831; lit. cz.-b. z kolorem liniowym, st. bdb.; wym.: 365x343 mm; *CHARTÉ vom Königlich Preussischen Regierungsbezirk BROMBERG nach seiner Eintheilung in 9 Kreise*; **cena: 180 zł**



817



821

815. **HEL.** Mapa części Półwyspu Helskiego i Mierzei Wiślanej; rys. F. Handtke, ryt. H. Weber i H. Müller, sekcja 6 z: D.G. Reymann, *Reymann's Special Karte*, 1879; w dole suchy tłok ze znakiem wyd.; lit. cz.-b. z kolorem liniowym, st. bdb., minimalne naddarcia krawędzi; wym.: 353x248 mm; Königsberg; **cena: 100 zł**
816. **KRÓLESTWO POLSKIE, PRUSY.** Mapa Prus oraz wschodniej części Królestwa Polskiego w czasie wojny trzydziestoletniej; wyd. Matthäus Seutter, Augsburg, ok. 1750; pod górną ramką tekst przywileju cesarskiego, w dolnym lewym rogu oraz poniżej ramki z objaśnieniami; miedz. kolor., st. bdb., nieznaczące zabrudzenia; wym. płyty: 588x506 mm; *MAPPA GEOGRAPHICA indicans, quibus in locis per totam Germaniam bello tricennali REX SUECIAE GUSTAVUS ADOLPHUS...*; **cena: 750 zł**
817. **KSIĘSTWO WARSZAWSKIE.** Mapa Księstwa Warszawskiego i Królestwa Prus; oprac. Pierre Lapie, pochodzi z: *Atlas complet du precis de la geographie universelle*, wyd. Conrad Malte-Brun, Paryż 1812, ryt. Chamouin, rys. Aubert (syn); miedz. kolor., st. bdb.; wym. płyty: 323x255 mm; *GD. DUCHÉ DE VARSOVIE; / PRUSSE*; **cena: 300 zł**
818. **LIDZBARK WARMIŃSKI, ORNETA, PASŁĘK.** Mapa okolic Lidzbarka Warmińskiego, Pasłęka i Ornety; rys. F. Handtke (1849), ryt. G. Jacoby i A. Schröder, sekcja 19 z: D.G. Reymann, *Reymann's Special Karte*, wyd. C. Flemming, Głogów 1844-1874; w dole suchy tłok ze znakiem wyd.; lit. cz.-b. z kolorem liniowym, st. bdb., minimalne naddarcia krawędzi, ślady wilgoci; wym.: 355x249 mm; Heilsberg; **cena: 120 zł**
819. **MAZURY.** Mapa okolic Ostródy, Zalewa, Prabut, Lubawy; wyd. Simon Schropp und Comp., Berlin, ok. 1820; miedz. kolor., st. bdb., rozdarcia górnego marginesu, zagięcia; wym. płyty: 582x438 mm; *Sect. XVI*; **cena: 950 zł**
820. **PIŁA.** Mapa okolic Piły, Szczecinka i Chojnic; wykonano w Instytucie Geograficznym Uniwersytetu Poznańskiego, 1932, tłoczono w Drukarni św. Wojciecha w Poznaniu; druk cz.-b., st. bdb., złożenia, niewielkie rozdarcia na złożeniach, odręczne oznaczenia kolorem; wym.: 460x390 mm; tyt. nad górną ramką: *Piła*; **cena: 180 zł**
821. **POLSKA.** Mapa ziem polskich – karta z miniaturowego atlasu Gabriela Bodenehra, oprac. Johann Ulrich Müller, 1702; miedz. kolor., st. bdb.; wym. mapy: 79x68 mm; *POLONIAE PARS TERTIA*; **cena: 100 zł**
822. **POLSKA.** Mapa ziem polskich – karta książkowa z miniaturowego atlasu Gabriela Bodenehra, oprac. Johann Ulrich Müller, 1702; miedz. kolor., st. bdb.; wym. mapy: 79x68 mm; *POLONIAE PARS IV*; **cena: 100 zł**
823. **POLSKA, LITWA.** Mapa Polski i Litwy; pochodzi z: A.M. Mallet, *Description de L'Univers*, Frankfurt 1719; nad górną ramką napis: *DE L'EUROPE. FIGURE XXXVII*; na verso tekst w jęz. francuskim: *De la Pologne en particulier*; miedz. częściowo kolor., st. bdb., w górze ślad wilgoci; wym. płyty: 104x148 mm; *POLOGNE*; **cena: 100 zł**



824



831

824. **POLSKA, WĘGRY.** Mapa ziem dzisiejszej Polski, Słowacji, Bułgarii, Rumunii i Węgier; Sebastian Münster, ok. 1560; drzew. kolor., st. bdb., lekkie zabrudzenia marginesów, ślady wilgoci, rozdarcie górnej krawędzi; wym.: 347x259 mm; tyt. nad górną ramką: *Nouvelle description de Poloigne & Hongrie*; **cena: 100 zł**
825. **POMORZE.** Mapa Prowincji Pomorze; rys. kpt. C. Radefeld, pochodzi z: *Meyer's Handatlas*, wyd. Bibliograph. Instituts zu Hildburghausen, 1845; stal. cz.-b. z kolorem liniowym, st. bdb., delikatne zabrudzenia marginesów, minimalne naddarcia dolnej krawędzi; wym.: 359x295 mm; *PROVINZ POMMERN 1845*; **cena: 300 zł**
826. **POMORZE, PRUSY.** Mapa Pomorza Gdańskiego oraz Prus Wschodnich; oprac. Jodocus Hondius, pochodzi z: *Historia mundi or Mercator's atlas...*, Londyn 1635; na verso tekst w jez. angielskim; miedz. kolor., st. bdb.; wym. płyty: ok. 200x150 mm; *BORVSSIA, OR PRVSSIA / PRUSSIA*; **cena: 150 zł**
827. **POMORZE, PRUSY.** Mapa Pomorza Gdańskiego oraz Prus Wschodnich; ryt. Andr. Silbereisen, oprac. Matthaus Seutter, ok. 1730; miedz. kolor., st. bdb.; wym. płyty: 273x206 mm; *BORUSSIAE REGNUM cum adjacentibus Regionibus mappa Geographica...*; **cena: 450 zł**
828. **POMORZE, PRUSY.** Mapa Pomorza Gdańskiego oraz Prus Wschodnich w czasie wojny siedmioletniej; anonim, pochodzi z: *The Gentleman's Magazine and Historical Chronicle*, 1757; miedz. kolor., st. bdb., minimalne naddarcia krawędzi; wym. płyty: 190x245 mm; *MAP of the several Countries thro which the Russians are to pass in their March to PRUSSIA*; **cena: 220 zł**
829. **POMORZE, PRUSY.** Mapa Pomorza Gdańskiego oraz Prus Wschodnich; oprac. Johann Michael Probst, ryt. Johann Georg Probst Sohn, 1787; miedz. kolor., st. bdb.; wym. płyty: 275x187 mm; *DAS KÖNIGREICH PREUSSEN nebst dem POLNISCHEN ANTHEIL*; **cena: 450 zł**
830. **POMORZE, PRUSY.** Mapa Pomorza Gdańskiego oraz Prus Wschodnich; oprac. i wyd. John Cary, pochodzi z: *Cary's New Universal Atlas*, Londyn 1816; stal. kolor., st. bdb.; wym. płyty: 318x253 mm; *PRUSSIA*; **cena: 400 zł**
831. **POZNAŃ.** Mapa Prowincji Poznańskiej; poniżej 4 niewielki ramki ze zbliżeniem okolic Poznania, Bydgoszczy, Leszna i Wschowy; rys. kpt. C. Radefeld, pochodzi z: *Meyer's Handatlas*, wyd. Bibliograph. Instituts zu Hildburghausen, Amsterdam, Paryż, Filadelfia, 1844; stal. cz.-b. z kolorem liniowym, st. bdb., delikatne zabrudzenia marginesów; wym.: 298x359 mm; *PROVINZ POSEN 1844*; **cena: 100 zł**
832. **POZNAŃ.** Mapa Prowincji Poznańskiej z zaznaczonym podziałem na rejencję poznańską i bydgoską; rys. F. Handtke, lit. i wyd. C. Flemming, Głogów 1846; lit. cz.-b. z kolorem liniowym, st. bdb., lekkie zażółcenia i zabrudzenia marginesów; wym.: 280x367 mm; *PROVINZ POSEN*; **cena: 100 zł**
833. **POZNAŃ.** Mapa Prowincji Poznańskiej z zaznaczonym podziałem na rejencję poznańską i bydgoską; w górnym lewym rogu ramka z ogólną mapą Prus, w dolnym lewym – ramka ze zbliżeniem okolic Berlina; oprac. C. Vogel, pochodzi z: *Stieler's Hand-Atlas*, wyd. Justus Perthes, Gotha 1868; stal. cz.-b. z kolorem liniowym, st. bdb.; wym.: 392x320 mm; *DIE PREUSSISCHEN PROVINZEN PREUSSEN UND POSEN...*; **cena: 190 zł**



840



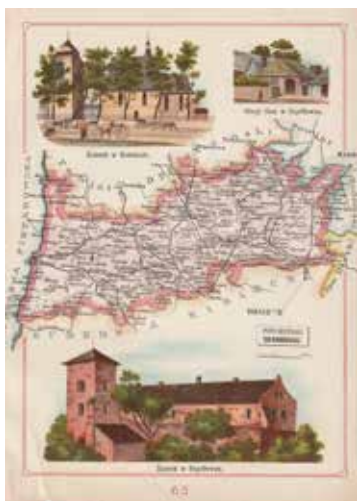
841

834. **PRUSY**. Mapa Królestwa Prus; anonim, ok. 1750; na górnym marginesie: *Tom. III. Pag. 233*; miedz. kolor., st. bdb., złożenia książkowe; wym.: 158x129 mm; *LA PRUSSE*; **cena: 180 zł**
835. **PRUSY WSCHODNIE, KŁAJPEDA**. Mapa Prus Wschodnich, zaznaczony podział na rejencje królewską z Kłajpedą i gąbińską; rys. F. Handtke, lit. i wyd. C. Flemming, Głogów 1859; lit. cz.-b. z kolorem liniowym, st. bdb., lekkie zażółcenia marginesów; wym.: 288x374 mm; *OST-PREUSSEN*; **cena: 160 zł**
836. **ŚLĄSK**. Mapa Prowincji Śląskiej; oprac. porucznik artylerii C.F. Weiland, ryt. C. Metzgeroth, Verlag des Geogr. Instituts, Weimar 1828; miedz. cz.-b. z kolorem liniowym, st. bdb., delikatne zażółcenia, nieznaczne naddarcia i zagniecenia krawędzi; wym. płyty: 442x325 mm; *Die Königl Preussische Provinz SCHLESSEN...*; **cena: 190 zł**
837. **ŚLĄSK**. Mapa Prowincji Śląskiej w 1839 r.; niewielkie ramki z mapą okolic Legnicy Zielonej Góry, Jeleniej Góry, Głogowa, Świdnicy, Kłodzka, Nysy, Opola i Wrocławia; ryt. I. Starling, Londyn, ok. 1840; stal. częściowo kolor., st. bdb., lekkie zażółcenia krawędzi; wym.: 142x95 mm; *PROVINZ SCHLESSEN 1839*; **cena: 120 zł**
838. **ŚLĄSK, CZECHY, MORAWY**. Mapa części Śląska z Kłodzkiem, Brzegiem, Świdnicą i Opolem, a także fragmentem Czech i Moraw; oprac. Woerl, lit. B. Herder, Freiburg 1835; lit. cz.-b. z kolorem liniowym, st. db., ponaddzierane i przybrudzone marginesy, ślady wilgoci, liczne plamki; wym.: 480x403 mm; tyt. nad górną ramką: *GLATZ*; **cena: 150 zł**
839. **ŚLĄSK, CZECHY, MORAWY, SAKSONIA**. Mapa Śląska, Czech, Moraw i Saksonii; anonim, ok. 1840; lit. cz.-b. z kolorem liniowym, st. bdb., lekkie zabrudzenia; wym.: 133x110 mm; *BÖHMEN, MÄHREN, SCHLESSEN und SACHSEN*; **cena: 60 zł**
840. **WIELKOPOLSKA, NOWA MARCHIA**. Mapa Wielkopolski; wyd. Guillyn, Duchesne, Paryż, ok. 1760; miedz. kolor, st. bdb.; wym.: 149x120 mm; *ENVIRONS DE FRANCFORT ET DE CUISTRIN*; **cena: 180 zł**
841. **WOLNE MIASTO KRAKÓW**. Mapa Wolnego Miasta Krakowa; lit. H. Weber i Groesel (sygn. nieczyt.), pochodzi z: Ersch, Johann Samuel i Gruber, Johann Gottfried, *Allgemeine Encyclopaedie der Künste und Wissenschaften*, Lipsk, ok. 1840; nad górną ramką napis: *NEUE GEOGRAPHIE*; lit. kolor., st. bdb., nieznaczne uszkodzenia narożników (jeden uzupełniony); wym.: 248x159 mm; *DER FREISTAAT CRAKAU*; **cena: 180 zł**

ATLAS BAZEWICZA

Mapy pochodzące z wydawnictwa *Atlas geograficzny ilustrowany Królestwa Polskiego*, red. J.M. Bazewicz, Warszawa 1903-1907. Tablice bogato ilustrowane – mapy oraz sztafaż wykonane techniką chromolitografii.

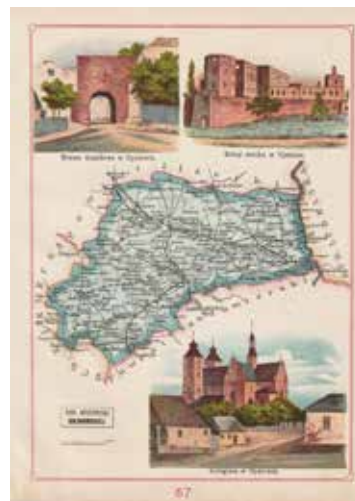
842. **GARWOLIN**. Mapa powiatu; w górze i dole widoki w 4 sekcjach: *Huta Szklanna w Czechach; Typ z powiatu garwolińskiego; Kościół w Garwolinie; Stacja doświadczalna w Sobieszynie (w Brzozowej)*; lit. B.A. Bukaty, pochodzi z: *Atlas geograficzny ilustrowany Królestwa Polskiego*, red. J.M. Bazewicz, Warszawa 1903-1907; chromolit., st. bdb.; wym.: 219x293 mm; *POW. GARWOLINSKI GUB. SIEDLECKIEJ*; **cena: 150 zł**



845



847



848

843. **IŁŻA**. Mapa powiatu; w górze i dole widoki w 3 sekcjach: Ruiny zamku w Solcu; Ruiny zamku w Iłży; Opactwo w Wąchocku; lit. B.A. Bukaty, pochodzi z: *Atlas geograficzny ilustrowany Królestwa Polskiego*, red. J.M. Bazewicz, Warszawa 1903-1907; chromolit., st. bdb., lekkie naddarcia górnej krawędzi; wym.: 218x293 mm; POW. IŁŻECKI GUB. RADOMSKIEJ; **cena: 150 zł**
844. **KONSTANTYNÓW**. Mapa powiatu; w górze i dole widoki w 3 sekcjach: Zamek w Janowie; Wygoda; Ogólny widok Janowa; lit. B.A. Bukaty, pochodzi z: *Atlas geograficzny ilustrowany Królestwa Polskiego*, red. J.M. Bazewicz, Warszawa 1903-1907; chromolit., st. bdb., naddarcia górnej krawędzi; wym.: 217x293 mm; POW. KONSTANTYNOWSKI GUB. SIEDLECKIEJ; **cena: 150 zł**
845. **KOŃSKIE**. Mapa powiatu; w górze i dole widoki w 3 sekcjach: Kościół w Końskich; Stary dom w Szydłowcu; Zamek w Szydłowcu; lit. B.A. Bukaty, pochodzi z: *Atlas geograficzny ilustrowany Królestwa Polskiego*, red. J.M. Bazewicz, Warszawa 1903-1907; chromolit., st. db., rozdarcie w dolnej części; wym.: 220x293 mm; POW. KOŃSKI GUB. RADOMSKIEJ; **cena: 150 zł**
846. **ŁUKÓW**. Mapa powiatu; w dole widoki w 2 sekcjach: Kościół w Łukowie; Dworek w Woli Okrzejskiej miejsce urodzin Henryka Sienkiewicza; lit. B.A. Bukaty, pochodzi z: *Atlas geograficzny ilustrowany Królestwa Polskiego*, red. J.M. Bazewicz, Warszawa 1903-1907; chromolit., st. bdb., rdzawe plamki na marginesach; wym.: 217x293 mm; POW. ŁUKOWSKI GUB. SIEDLECKIEJ; **cena: 150 zł**
847. **MARIAMPOL**. Mapa powiatu; w górze i dole widoki w 3 sekcjach: Typ z pow. maryampolskiego; Typ z powiatu maryampolskiego; Aleksota nad Niemnem; lit. B.A. Bukaty, pochodzi z: *Atlas geograficzny ilustrowany Królestwa Polskiego*, red. J.M. Bazewicz, Warszawa 1903-1907; chromolit., st. bdb.; wym.: 220x293 mm; POW. MARYAMPOLSKI GUB. SUWALSKIEJ; **cena: 150 zł**
848. **OPATÓW**. Mapa powiatu; w górze i dole widoki w 3 sekcjach: Brama wjazdowa w Opatowie; Ruiny zamku w Ujeździe; Kolegiata w Opatowie; lit. B.A. Bukaty, pochodzi z: *Atlas geograficzny ilustrowany Królestwa Polskiego*, red. J.M. Bazewicz, Warszawa 1903-1907; chromolit., st. bdb.; wym.: 218x293 mm; POW. OPATOWSKI GUB. RADOMSKIEJ; **cena: 150 zł**
849. **OSTROŁĘKA**. Mapa powiatu; w górze 2 sekcje o tym samym tyt.: Typ z pow. Ostrołęckiego; lit. B.A. Bukaty, pochodzi z: *Atlas geograficzny ilustrowany Królestwa Polskiego*, red. J.M. Bazewicz, Warszawa 1903-1907; chromolit., st. bdb.; wym.: 217x294 mm; POW. OSTROŁĘCKI GUB. ŁOMŻYŃSKIEJ; **cena: 150 zł**
850. **SANDOMIERZ**. Mapa powiatu; w górze i dole widoki w 5 sekcjach: Typ z powiatu sandomierskiego; Ratusz w Sandomierzu; Typ z powiatu sandomierskiego; Brama opatowska w Sandomierzu; Ruiny zamku w Ossolinie; lit. B.A. Bukaty, pochodzi z: *Atlas geograficzny ilustrowany Królestwa Polskiego*, red. J.M. Bazewicz, Warszawa 1903-1907; chromolit., st. bdb.; wym.: 218x293 mm; POW. SANDOMIERSKI GUB. RADOMSKIEJ; **cena: 150 zł**
851. **SEJNY**. Mapa powiatu; w górze i dole widoki w 3 sekcjach: Dwór w Justjanowie; Rybak z pow. sejneńskiego; Ruiny zamku w Ruszkowie nad Niemnem; lit. B.A. Bukaty, pochodzi z: *Atlas geograficzny ilustrowany Królestwa Polskiego*, red. J.M. Bazewicz, Warszawa 1903-1907; chromolit., st. bdb.; wym.: 215x292 mm; POW. SEJNEŃSKI GUB. SUWALSKIEJ; **cena: 150 zł**

852. **SOKOŁÓW**. Mapa powiatu; w górze i dole widoki w 2 sekcjach: *Drohiczyn; Łąki nad Bugiem*; lit. B.A. Bukaty, pochodzi z: *Atlas geograficzny ilustrowany Królestwa Polskiego*, red. J.M. Bazewicz, Warszawa 1903-1907; chromolit., st. bdb.; wym.: 217x293 mm; POW. SOKOŁOWSKI. GUB. SIEDLECKIEJ; **cena: 150 zł**
853. **RADOM**. Mapa powiatu; w dole 2 widoki: *Ratusz w Radomiu; Kościół Farny w Radomiu*; lit. B.A. Bukaty, pochodzi z: *Atlas geograficzny ilustrowany Królestwa Polskiego*, red. J.M. Bazewicz, Warszawa 1903-1907; chromolit., st. bdb.; wym.: 219x293 mm; POW. RADOMSKI GUB. RADOMSKIEJ; **cena: 150 zł**
854. **RYPIN**. Mapa powiatu; w dole widok: *Brama z czasów krzyżackich w Rypinie*; lit. B.A. Bukaty, pochodzi z: *Atlas geograficzny ilustrowany Królestwa Polskiego*, red. J.M. Bazewicz, Warszawa 1903-1907; chromolit., st. bdb., rdzawe plamki marginesach; wym.: 217x293 mm; POW. RYPIŃSKI GUB. PŁOCKIEJ; **cena: 150 zł**

ATLAS Z.Ś. SŁUPSKIEGO

Mapy pochodzące z wydawnictwa *Atlas ziem polskich*, Tom I, Część I, *Wielkie Księstwo Poznańskie*, autorstwa Zygmunta Światopełka Słupskiego (1852-1928), wyd. Gebethner i Wolff, Poznań, Warszawa, Kraków 1911 r.

855. **POZNAŃ, WIELKIE KSIĘSTWO POZNAŃSKIE**. Mapa Wielkiego Księstwa Poznańskiego; pochodzi z: *Atlas ziem polskich*, Z.Ś. Słupski, wyd. Gebethner i Wolff, Poznań, Warszawa, Kraków 1911; po prawej herby dawnych województw (Brzesko-Kujawskiego, Gnieźnieńskiego, Inowrocławskiego, Kaliskiego, Pomorskiego, Poznańskiego), w lewym dolnym rogu herby ziemi Wieluńskiej i Wschowskiej; druk kolor., st. bdb., rdzawe plamki, rozdarcie prawej krawędzi, zabrudzenia; wym. arkusza: 310x238 mm; c. W. KS. POZNAŃSKIE; **cena: 120 zł**
856. **GRODZISK WIELKOPOLSKI**. Mapa ziemskiego powiatu; pochodzi z: *Atlas ziem polskich*, Z.Ś. Słupski, wyd. Gebethner i Wolff, Poznań, Warszawa, Kraków 1911; po prawej herby Grodziska, Opalenicy i Buka; druk kolor., st. bdb., rdzawe plamki, drobne rozdarcie prawej krawędzi; wym. arkusza: 320x238 mm; III. POWIAT GRODZISKI; **cena: 120 zł**



857



859

857. **LESZNO**. Mapa ziemskiego powiatu; pochodzi z: *Atlas ziem polskich*, Z.Ś. Słupski, wyd. Gebethner i Wolff, Poznań, Warszawa, Kraków 1911; po prawej herby Leszna, Osieczny, Rydzyny i Święciechowy; druk kolor., st. bdb.; wym. arkusza: 319x238 mm; IX. POWIAT LESZCZYŃSKI; **cena: 120 zł**
858. **MOGILNO**. Mapa ziemskiego powiatu; pochodzi z: *Atlas ziem polskich*, Z.Ś. Słupski, wyd. Gebethner i Wolff, Poznań, Warszawa, Kraków 1911; po prawej herby Mogilna, Trzemeszna, Pakości i Gębic; druk kolor., st. bdb., niewielkie rozdarcie dolnej krawędzi; wym. arkusza: 306x238 mm; XXXIII. POWIAT MOGILNICKI; **cena: 120 zł**
859. **NOWY TOMYŚL**. Mapa ziemskiego powiatu; pochodzi z: *Atlas ziem polskich*, Z.Ś. Słupski, wyd. Gebethner i Wolff, Poznań, Warszawa, Kraków 1911; po prawej herby Nowego Tomyśla i Lwówka; druk kolor., st. bdb.; wym. arkusza: 321x238 mm; XII. POWIAT NOWOTOMYSKI; **cena: 120 zł**



860



862

860. **ODOLANÓW**. Mapa ziemskiego powiatu; pochodzi z: *Atlas ziem polskich*, Z.Ś. Słupski, wyd. Gebethner i Wolff, Poznań, Warszawa, Kraków 1911; po prawej herby Odolanowa, Raszkowa i Sulmierzyc; druk kolor., st. bdb.; wym. arkusza: 310x239 mm; XIV. POWIAT ODOLANOWSKI; **cena: 200 zł**
861. **PLESZEW**. Mapa ziemskiego powiatu; pochodzi z: *Atlas ziem polskich*, Z.Ś. Słupski, wyd. Gebethner i Wolff, Poznań, Warszawa, Kraków 1911; po prawej herb Pleszewa; druk kolor., st. bdb.; wym. arkusza: 317x238 mm; XVII. POWIAT PLESZEWSKI; **cena: 120 zł**
862. **ŚRODA WIELKOPOLSKA**. Mapa ziemskiego powiatu; pochodzi z: *Atlas ziem polskich*, Z.Ś. Słupski, wyd. Gebethner i Wolff, Poznań, Warszawa, Kraków 1911; po prawej herby Środy Wlkp., Kostrzyna i Zaniemyśla; druk kolor., st. bdb., lekkie zabrudzenia; wym. arkusza: 311x238 mm; XXIV. POWIAT ŚREDZKI; **cena: 120 zł**
863. **WITKOWO**. Mapa ziemskiego powiatu; pochodzi z: *Atlas ziem polskich*, Z.Ś. Słupski, wyd. Gebethner i Wolff, Poznań, Warszawa, Kraków 1911; po prawej herby Witkowa, Czereniejewa, Powidza i Mielżyna; druk kolor., st. bdb., lekkie zabrudzenia; wym. arkusza: 316x238 mm; XXXVIII. POWIAT WITKOWSKI; **cena: 120 zł**
864. **ŻNIN**. Mapa ziemskiego powiatu; pochodzi z: *Atlas ziem polskich*, Z.Ś. Słupski, wyd. Gebethner i Wolff, Poznań, Warszawa, Kraków 1911; po prawej herby Żnina, Janowca, Rogowa i Gąsawy; druk kolor., st. bdb., lekkie zabrudzenia; wym. arkusza: 317x238 mm; XL. POWIAT ŻNIŃSKI; **cena: 120 zł**



ETNOGRAFIA

865. **LITWA**. Portret młodej szlachcianki, ujęty w ozdobne obramowanie; anonim, ok. 1890; na verso tekst w jęz. włoskim i francuskim; miedz. kolor., st. bdb., minimalne zażółcenia i naddarcia krawędzi; wym.: ok. 100x165 mm; tyt. na doklejonym arkusiku: *Lithuanienne de condition*; **cena: 90 zł**
866. **LITWA**. Portret szlachcica, ujęty w ozdobne obramowanie; anonim, ok. 1890; na verso tekst w jęz. włoskim i francuskim; miedz. kolor., st. bdb., minimalne zażółcenia i naddarcia krawędzi; wym.: ok. 100x165 mm; tyt. na doklejonym arkusiku: *Lithuanien*; **cena: 90 zł**

867. **LITWINI**. Tradycyjne stroje lit.; rys. Albert Kretschmer, 1889, lit. w zakładzie Gustava Leutzscha, pochodzi z: Kretschmer, Albert, *Deutsche Volkstrachten*, wyd. J.G. Bach, Lipsk, ok. 1890; chromolit., st. bdb.; wym. lit.: 199x257 mm; *Littauen*; **cena: 100 zł**
868. **LITWINKI**. Tradycyjne stroje lit. w zakładzie G. Leutzscha, według rys. A. Kretschmera (sygn. A.K. 1889), pochodzi z: A. Kretschmer, *Deutsche Volkstrachten*, wyd. J.G. Bach, Lipsk, ok. 1890; chromolit., st. bdb., niewielkie nadarcia, ubytek papieru w prawym górnym narożniku; wym. lit.: 198x257 mm; *Littauen*; **cena: 95 zł**
869. **TYPY LITEWSKIE**. Zestaw 6 akwareli przedstawiających typy litewskie w tradycyjnych strojach; rys. Helmut Skarbina (1888-1945), przed 1919; każda ilustr. sygn. w dole przez autora; akwarela i piórko, st. bdb.; rys. o wymiarach ok. 90x135 mm, opraw. wspólnie w passe-partout; wym. całości: 330x500 mm; bez tyt.; **cena: 1200 zł**



869

PORTRETY

870. **ANTONINA TOMASZEWSKA** (1814-1883), portret konny (ujęcie do bioder), pochodzi z: *Meyers Conversations Lexicon*, ok. 1840; stal. kol., st. bdb.; wym. ok. 150x235 mm, *FRÄULEIN / A. v. TOMASZEWSKA, / Anführerin der Samogitischen Reuter im Polni- // schen Freiheits-Kampfe von 1831*; [Katalog portretów... nie notuje]; **cena: 1900 zł**

Antonina Tomaszewska pochodziła z rodziny zamieszkałej na Żmudzi. W czasie powstania listopadowego, mimo młodego wieku (16-17 lat), przylączyła się do oddziału Juliusza Grużewskiego i wyróżniała się w walkach. Po upadku powstania przebywała (w latach 1831-1857) na emigracji w Prusach, Belgii i Francji. Korzystając z ogłoszonej przez Rosjan amnestii w 1857 r., wróciła do kraju.



871



872



873

871. **BIRUTA** (zm. 1382). Portret księżnej z XIV wieku (według legendy, zanim została żoną wielkiego księcia Kiejstuta i matką księcia Witolda, była kapłanką Praurimy w Połędzie i strzegła świętego ognia); druk. Leclere, pochodzi z: *La Pologne historique...* Leonarda Chodźko, wyd. Paryż 1835-1842; stal. kolor., st. db.; wym. ok. 185x285 mm; *Biruta*; [Katalog portretów... nie notuje] **cena: 180 zł**
872. **JAN KAROL CHODKIEWICZ** (1570/1571-1621). Portret hetmana wielkiego litewskiego, zwycięzcy w bitwie pod Kircholmem; druk. Leclere, pochodzi z: *La Pologne historique...* L. Chodźko, wyd. Paryż 1835-1842; stal. kolor., st. db.; wym. ok. 190x268 mm; *Jean Charles Chodkiewicz. Grand General des armées de Lituanie. 1560-1621*; [Katalog portretów... nie notuje] **cena: 120 zł**
873. **KIEJSTUT GIEDYMINOWICZ** (ur. ok. 1308/1310, zm. 1382). Portret wielkiego księcia litewskiego, syna Giedymina, ojca Witolda; druk. Leclere, pochodzi z: *La Pologne historique...* L. Chodźko, wyd. Paryż 1835-1842; stal. kolor., st. db.; wym. ok. 188x285 mm; *Kiejstut*; [Katalog portretów... nie notuje] **cena: 150 zł**

874. **KONSTANTY IWANOWICZ OSTROGSKI** (1460-1530). Portret hetmana wielkiego litewskiego zwycięscy w bitwie pod Orszą; druk. Leclere, pochodzi z: *La Pologne historique...* L. Chodźko, wyd. Paryż 1835-1842; stal. kolor., st. db.; wym. ok. 188x285 mm; *Constantin Ostrogski, Grand Général des Armées de Litaunie. m. en 1532*; [Katalog portretów... nie notuje] **cena: 150 zł**
875. **LUDWIK MICHAŁ PAC** (1778-1835), popiersie; ryt. Falcke, wyd. Bibliographischen Institut, Hildburghausen, ok. 1850; stal. kolor., st. bdb.; wym. ok. 150x235 mm; *PAC / General / im polnischen Freiheitskampfe*; [Katalog portretów... nie notuje]; **cena: 120 zł**
- Ludwik Michał Pac herbu Gozdawa w okresie wojen napoleońskich został generałem dywizji armii Księstwa Warszawskiego, a od 1812 r. był adiutantem cesarza w randze generała brygady. Jako budowniczy i właściciel kosztownych pałaców stał się bohaterem znanego powiedzenia: *Wart Pac pałaca, a pałac Paca*. Uczestniczył w powstaniu listopadowym (walczył w bitwie pod Ostrołęką 26 V 1831 r.). Po powstaniu udał się na emigrację i związał się politycznie z Adamem Jerzym Czartoryskim.
876. **SZYMON KOZŁOWSKI**, ks. (1819-1899), biskup łucki i żytomierski (1883-1891), arcybiskup mohylewski, rektor Akademii Duchownej w Petersburgu, bibliista, popularyzator teologii; lit. w zakładzie Maksymiliana Fajansa, Warszawa, ok. 1860; półpostać w owalu; lit. tonowana, st. bdb., po fachowej konserwacji; wymiary lit.: 143x171 mm, wymiary arkusza: 225x315 mm; *KS. SZYMON KOZŁOWSKI. / Rektor Rz: Kat: Duchownej Akademii, / PRAŁAT KATEDRY WILEŃSKIEJ*; [Katalog portretów... nie notuje]; **cena: 480 zł**
877. **TADEUSZ DOWGIRD** (lit. *Tadas Daugirdas*, 1852-1919). Portret dyrektora w Muzeum Miejskim w Kownie i malarza (malował krajobrazy i sceny rodzajowe); rys. i ryt. H. Struck, dołączona kopia opisu H. Eulenberg, pochodzi z: *Skizzen aus Litauen Weissrussland und Kurland*, Berlin 1916; lit. cz.-b.; st. db.; wym. ok. 220x300 mm; *EIN MUSEUMSDIREKTOR*; [Katalog portretów... nie notuje] **cena: 240 zł**
878. **WITOLD KIEJSTUTOWICZ** (1354/1355-1430). Portret wielkiego księcia litewskiego, brata stryjecznego króla Władysława II Jagiełły; pochodzi z: *La Pologne historique...* L. Chodźko, wyd. Paryż 1835-1842; stal. kolor., st. db.; wym. ok. 198x280 mm; *Alexandre Witold, Grand Duc de Litaunie. 1350-1430*; [Katalog portretów... 5837]; **cena: 150 zł**

PLANY I WIDOKI MIAST



880



881

879. **KŁAJPEDA**. Handlarze na rynku w Kłajpedzie; rys. G. Schönlebera, ok. 1880; drzew. szt. kolor. st. db.; wym. ok. 265x370 mm; *Marktvolk an der Memel*; **cena: 180 zł**
880. **KŁAJPEDA**. Latarnia morska; autor A. Fröhlich, ok. 1920; akwaforta, kolor.; wym. ok. 210x165 mm; *Memel (...) Leuchtturm*; **cena: 290 zł**
881. **KŁAJPEDA**. Port zimą; autor A. Fröhlich, ok. 1920; akwaforta, kolor.; wym. ok. 205x170 mm; *Memel. Am Winterhafen*; **cena: 290 zł**
882. **KŁAJPEDA**. Widok ogólny; 1885, rys. R. Assmus, autor E. Paul, drzew. szt., kolor., st. db.; wym. ok. 300x214 mm; *Memel. Originalzeichnung von R. Assmus*; **cena: 150 zł**



883



884



888

883. **WILNO.** Cerkiew św. Mikołaja (Mikalojaus cerkvė), rys. i ryt. H. Struck, dołączona kopia opisu H. Eulenberg, pochodzi z: *Skizzen aus Litauen Weissrussland und Kurland*, Berlin 1916; lit. cz.-b., st. bdb., na verso opis innego sztychu, arkusz: 300x225 mm; *Nikolauskirche in Wilna*; **cena: 400 zł**
884. **WILNO.** Góra zamkowa; pochodzi z: *La Pologne historique...* L. Chodźko, wyd. Paryż 1835-1842; stal. kolor., st. db.; wym. ok. 288x184 mm; *La montagne du Château a Wilna*; **cena: 180 zł**
885. **WILNO.** Kościół katedralny w Wilnie; pochodzi z: *La Pologne historique...* L. Chodźko, wyd. Paryż 1835-1842; stal. kolor., st. db.; wym. ok. 270x178 mm; *Eglise cathédrale de Wilna*; **cena: 180 zł**
886. **WILNO.** Widok miasta; ryt. Carl Ferdinand Obermann, ok. 1880; drzew. szt. kolor., st. bdb.; wym.: 140x89 mm; *Nr. 6396. Wilna*; **cena: 100 zł**
887. **WILNO.** Widok na Skopówkę, jedną z najwęższych ulic Wilna; ryt. i rys. Józef Pieniążek, okres międzywojenny; sygn. autora w 2 miejscach: w dole na płycie, a także na dolnym marginesie (ołówkiem); akwf. sepia, st. bdb., passe-partout, zabrudzenia marginesów; wym. płyty: 85x135 mm; tyt. na płycie: *WILNO* oraz ołówkiem na dolnym marginesie: *Wilno, „Skopówka”*; **cena: 400 zł**
888. **WILNO.** Widok na Śnipiszki; rys. Eugene Baudouin, ryt. Alfred Sarcent, 1880; drzew. szt. kolor., st. bdb.; wym.: 190x130 mm; *VILNO. – VUE DU FAUBOURGDE SNIPISZKI...*; **cena: 180 zł**
889. **WILNO.** Widok ogólny; druk. Leclere, pochodzi z: *La Pologne historique...* L. Chodźko, wyd. Paryż 1835-1842; stal. kolor., st. db.; wym. ok. 288x188 mm; *Vue générale de Wilna*; **cena: 140 zł**
890. **WILNO.** Widok ogólny; ok. 1890, drzew. szt., kolor., st. db; wym. ok. 270x198 mm; *Bilder aus Polen: Ansicht von Wilna*; **cena: 180 zł**
891. **WILNO.** Widok z lotu ptaka, 1893, drzew. szt., kolor., st. db (po renowacji); wym. ok. 175x95 mm; *Nr 6396. Wilna*; **cena: 100 zł**
892. **ZALEW KUROŃSKI** (ros. *Куриский Залив*, niem. *Kurisches Haff*). Porty Zalewu Kurońskiego – 3 arkusze przedstawiające schematy konstrukcyjne, plany i przekroje urządzeń portowych i dna akwenu oraz mapy terenów leżących nad zalewem; B. Gisevius, pochodzi z: *Zeitschrift für Bauwesen*, wyd. W. Ernst & Sohn, Berlin 1902; druk cz.-b. i kolor., st. bdb., minimalne uszkodzenia; wym. arkuszy: ok. 440x290 mm; *Eindiechung und Entwässerung des Memeldeltas*; **cena: 250 zł**

WYDARZENIA HISTORYCZNE

893. **WILNO.** Koronacja Mendoga na króla Litwy w 1252 roku; druk. Leclere, pochodzi z: *La Pologne historique...* L. Chodźko, wyd. Paryż 1835-1842; stal. kolor., st. db.; wym. ok. 260x180 mm; *Couronnement de Mendog Roi des Litvaniens (1252)*; **cena: 120 zł**

893



KOŚCIOŁY

894. **WILNO. FRANCISZEK Z ASYŻU** (ŚW.). Portret według obrazu Franciszka Lekszyckiego, z kościoła św. Michała; stal. kolor., st. bdb., lekkie zabrudzenia marginesów, zagięcia górnych narożników; wym. ryciny: 74x119 mm; rys. Antoni Oleszczyński, pochodzi z: *Album de Vilna 4. ^{ime} Série*, druk. Chardon ainé et Fils, 1850; *S^v Franciszek Seraficki. / PODŁUG OBRAZU ZNAYDUIĄCEGO SIĘ W KOŚCIELE S. MICHAŁA / PP: BERNARDYNEK W WILNIE...*, **cena: 100 zł**
895. **WILNO.** Ołtarz św. Kazimierza w katedrze wileńskiej; stal. kolor., st. db.; zagięcie prawego dolnego narożnika, wym. ryciny: 81x120 mm; *GRÓB I OŁTARZ S.^{GO} KAZIMIERZA / W KAPLICY MARMOROWEJ PRZY KATEDRZE WILEŃSKIEJ*; **cena: 180 zł**

MAPY

896. **KŁAJPEDA.** Mapa rowerzystów rejonu Kłajpedy (na południu), na północy litewskie Szkudy (80 km od Kłajpedy); skala 1: 300 000; wyd. Ludwig Ravenstein, Frankfurt, ok. 1900.; legenda; kolor, 8 części podklejonych płótnem, st. db., wym. ok. 390x315 mm; *Liebenow-Ravenstein`s Special-Radfahrerkarte von Mittel-Europa. Blatt 6: Memel*; **cena: 90 zł**
897. **KŁAJPEDA, KRÓLEWIEC.** Prusy Wschodnie i rejon Kłajpedy (na północy), na południu Augustów; skala 1 : 576 000; anonim, ok. 1856; lit. cz.-b., podzielona na 15 części podklejonych płótnem, st. bdb., wym. ok. 560x505 mm; tyt. w obrębie bordiury: *KÖNIGSBERG*; **cena: 300 zł**

HERBY

898. **POGOŃ.** Herb Litwy; ok. 1856; autor Albert Vogel, wg Juliusza Kossaka, drzew. cz.-b, st.,db; wym. ok. 228x288 mm; *Właściwy herb litewski*; **cena: 160 zł**

CZASOPISMA

PRAWDA WILEŃSKA

Prawda Wileńska (*Organ Wileńskiego Miejskiego i Powiatowego Komitetów KP (B) L. oraz Wileńskiego Miejskiego i Powiatowego Komitetów Wykonawczych*) – polskojęzyczna gazeta sowiecka z lat 1940–1948. Atak niemiecki na Związek Sowiecki spowodował przerwę w ukazywaniu się pisma od 21 czerwca 1941 r. do 1944. Numer z 16 marca był więc jednym z ostatnich. Czasopismo redagowali początkowo Stefan Jędrychowski, Andrzej Nowicki i Jonas Karosas, a od grudnia 1940 r. na czele redakcji stał Władysław Sokołowski.

899. **WILNO.** *PRAWDA WILEŃSKA*, nr 64 (178), 16 marca 1941, wyd. Wilno; str. 8, fot. cz.-b; st. sł., zabrudzenia, naddarcia, drobne ubytki papieru, ślad złożenia; wym. ok. 320x465 mm; w numerze, m.in. na str 1 informacje o otwarciu Niedzielnego Uniwersytetu Marksowsko-Leninowskiego, na str. 2 o ogólnym zebraniu komunistów Wilna, na str. 4 o twórczości Bolesława Leśmiana, na str. 7 o zebraniu wileńskiego aktywu ubezpieczeniowego; **cena: 80 zł**

WILNAER ZEITUNG

Czasopismo to było wydawane przez niemieckie władze okupacyjne w okresie I wojny światowej. Do tego dziennika dołączano co tydzień (w poniedziałki) ilustrowany dodatek „Bilderschau der Wilnaer Zeitung”. Na poniższy zbiór składają się dodatki (wym. ok. 233x315 mm, str. 4, fot. i rys. cz.-b., st. db, ubytki papieru na brzegach arkuszy) z lat 1916-1918 i czasopisma z lutego i marca 1917 (wym. ok.320x470 mm; str. 4; st. db, drobne uszkodzenia brzegów arkuszy, rozdarcia i ślady złożenia, miejscami rdzawe plamy).

900. **WILNO.** „Bilderschau der Wilnaer Zeitung”, nr 25, 18 wrzesień 1916, druk i wyd. *Wilnaer Zeitung*. Numer poświęcony niemieckim wpływom w Wilnie (*Deutsches Wirken in Wilna*), pierwsza fot. pokazuje szkolną klasę z wymownym tyt. *Die Entwicklung des Schulwesens (Rozwój oświaty*, czytelnik miał odnieść wrażenie, że okupacja niemiecka wprowadza w kraju postęp), inne zdjęcia pokazują most pontonowy na Wilji, przemarsz niemieckich oddziałów wileńską ulicę, prace przy oświetleniu miasta i budowę chodników, oraz brukowanie ulicy (znów pośrednie dowody na realizację niemieckiej misji cywilizacyjnej na wschodzie), zabawę dla dzieci i popołudniowy wojskowy koncert. **cena: 80 zł**

901. **WILNO.** „Bilderschau der Wilnaer Zeitung“, nr 5, 12 luty 1917, druk i wyd. *Wilnaer Zeitung*. Numer poświęcony niemieckiej wystawie sztuki w Wilnie (*DEUTSCHE KUNSTAUSSTELLUNG IN WILNA*), w numerze fot. obrazów i rzeźb prezentowanych na wystawie; **cena: 80 zł**
902. **WILNO.** „Bilderschau der Wilnaer Zeitung“, nr 6, 19 luty 1917, druk i wyd. *Wilnaer Zeitung*. Numer poświęcony niemieckiemu kasynu oficerskiemu w Wilnie (*DAS DEUTSCHE OFFIZIER KASINO IN WILNA*), w numerze na str. tyt. rys. wejścia do kasyna zimą, na kolejnych str. fot. jego wnętrza; **cena: 80 zł**
903. **WILNO.** „Wilnaer Zeitung“, nr 53, 23 luty 1917, druk i wyd. *Wilnaer Zeitung*. Na str. 2 m. in. informacja o jubileuszowym przedstawieniu w wileńskim teatrze żydowskim. Na ostatniej stronie ogłoszenia Niemieckiego Teatru w Wilnie (ul. Pohulanka), Miejskiego Teatru (ul. Wielka), Kino-Teatru Richarda Stermera (ul. Wielka), Kino-Teatru „LUX” (Georgijewski Prospiekt?), Kino-Teatru „KUNST” (Georgijewski Prospiekt?), Zakładu Pogrzebowego i Fabryki Trumien P. Dowbor (ul. Wielka), atelier Jana Bułhaka (ul. Portowa). Dwustronicowy dodatek, m. in. ogłoszenie wojskowego krawca (ul. Wileńska); **cena: 60 zł**
904. **WILNO.** „Wilnaer Zeitung“, nr 54, 24 luty 1917, druk i wyd. *Wilnaer Zeitung*. Na str. 4 ogłoszenia m.in. o wystawie wileńskich pracowni *Volkskunst* -sztuki ludowej (ul. Wielka) i Kino teatru „Helios” (ul. Wileńska). Dwustronicowy dodatek; **cena: 60 zł**
905. **WILNO.** „Wilnaer Zeitung“, nr 55, 25 luty 1917, druk i wyd. *Wilnaer Zeitung*. M. in. Informacje o przedstawieniach w wileńskich teatrach: niemieckim i żydowskim, na str. 4 ogłoszenia, m.in. L. Katza sprzedawcy instrumentów muzycznych (ul. Wileńska). Dwustronicowy dodatek; **cena: 80 zł**
906. **WILNO.** „Wilnaer Zeitung“, nr 56, 26 luty 1917, druk i wyd. *Wilnaer Zeitung*. M. in. informacja o wieczorze muzyki kameralnej w wileńskim teatrze Lutnia (Towarzystwo Muzyczne i Polski Teatr Lutnia - założono 24 września 1905 r.). Do numeru dołączony „Bilderschau der Wilnaer Zeitung“, nr 7, 26 luty 1917 poświęcony zimie w okolicach Wilna (*DER WINTER UM WILNA*), na fot. pokazane zimowe krajobrazy, osoby wyplatające kosze i kobietę pompującą wodę z hydrantu; **cena: 120 zł**
907. **WILNO.** „Wilnaer Zeitung“, nr 57, 27 luty 1917, druk i wyd. *Wilnaer Zeitung*. Na ostatniej str. m. in. ogłoszenie wileńskiej filii Banku Wschodniego dla Handlu i Przemysłu (ul. Wielka). Dwustronicowy dodatek; **cena: 60 zł**
908. **WILNO.** „Wilnaer Zeitung“, nr 58, 28 luty 1917, druk i wyd. *Wilnaer Zeitung*. Informacja o wystawieniu w teatrze Lutnia sztuki Leopolda Eugeniusza Starzeńskiego *Gwiazda Syberii*. Dwustronicowy dodatek, który zawiera listę wziętych do niewoli przez Niemców (?) z Wilna i okolicy **cena: 60 zł**
909. **WILNO.** „Wilnaer Zeitung“, nr 59, 1 marca 1917, druk i wyd. *Wilnaer Zeitung*. Dwustronicowy dodatek, który zawiera ciąg dalszy listy wziętych do niewoli przez Niemców (?) z Wilna i okolicy; **cena: 60 zł**
910. **WILNO.** „Wilnaer Zeitung“, nr 60, 2 marca 1917, druk i wyd. *Wilnaer Zeitung*. Dwustronicowy dodatek, w którym m.in.: artykuł o Księdze Gildii Wileńskich Krawców z lat 1495-1847; **cena: 60 zł**
911. **WILNO.** „Wilnaer Zeitung“, nr 61, 3 marca 1917, druk i wyd. *Wilnaer Zeitung*. Dwustronicowy dodatek, który zawiera ciąg dalszy listy wziętych do niewoli przez Niemców (?) z Wilna i okolicy; **cena: 60 zł**
912. **WILNO.** „Wilnaer Zeitung“, nr 62, 4 marca 1917, druk i wyd. *Wilnaer Zeitung*. Dwustronicowy dodatek, który zawiera ciąg dalszy listy wziętych do niewoli przez Niemców (?) z Wilna i okolicy; **cena: 60 zł**
913. **WILNO.** „Wilnaer Zeitung“, nr 63, 5 marca 1917, druk i wyd. *Wilnaer Zeitung*. Na ostatniej stronie ogłoszenia, m. in. Sali koncertowej „Lutnia” o koncercie (Georgijewski Prospiekt?); **cena: 60 zł**
914. **WILNO.** „Wilnaer Zeitung“, nr 64, 6 marca 1917, druk i wyd. *Wilnaer Zeitung*. Artykuł historyczny o wkroczeniu napoleońskiej wielkiej armii do Wilna (*Wilna 1812*). Dwustronicowy dodatek, który zawiera m. in list czytelnika zatytułowany: *Zur Wilnaer Brandchonik (Z wileńskiej kroniki pożarów)*; **cena: 60 zł**
915. **WILNO.** „Bilderschau der Wilnaer Zeitung“, nr 9, 12 marca 1917, druk i wyd. *Wilnaer Zeitung*. Fot. pokazujące zimowe krajobrazy; **cena: 80 zł**

916. **WILNO, TROKI.** „Bilderschau der Wilnaer Zeitung“, nr 16, 30 kwietnia 1917. druk i wyd. *Wilnaer Zeitung*. W numerze fotoreportaż o Trokach, pokazujący jezioro, ruiny zamku Giedymina, ulice w Trokach, sceny z życia nad jeziorami Pojezierza Wileńskiego i kościół klasztorny w Trokach Nowych, oraz rysunek zniszczonej rosyjskiej cerkwi w Trokach; **cena: 80 zł**
917. **WILNO.** „Bilderschau der Wilnaer Zeitung“, nr 20, 27 maja 1917. druk i wyd. *Wilnaer Zeitung*. Fotografie z Kurlandii; **cena: 80 zł**
918. **WILNO.** „Bilderschau der Wilnaer Zeitung“, nr 21, 4 czerwca 1917, druk i wyd. *Wilnaer Zeitung*. M. in. fot. meczu piłki nożnej stanowiące ilustracje do artykułu: *Fussballsport in Wilna (Futbol w Wilnie)*; **cena: 80 zł**
919. **WILNO, BAUSK.** „Bilderschau der Wilnaer Zeitung“, nr 27, 16 lipca 1917, druk i wyd. *Wilnaer Zeitung*. Rys. i fot. dotyczące Bauska (w południowej części Semigalii); **cena: 80 zł**
920. **WILNO.** „Bilderschau der Wilnaer Zeitung“, nr 29, 30 lipca 1917, druk i wyd. *Wilnaer Zeitung*. Na ostatniej str. artykuł *Hilfe durch Arbeit* na temat działalności żydowskiego towarzystwa *Pomoc przez pracę* w Wilnie, które przez przygotowanie dzieci do pracy zawodowej stwarzało im możliwość zarobkowania, ilustrowany fot. przedstawiającymi obiad w stołówce, produkcje koronek, warsztat malowania szyldów; **cena: 80 zł**
921. **WILNO.** „Bilderschau der Wilnaer Zeitung“, nr 33, 27 sierpnia 1917, druk i wyd. *Wilnaer Zeitung*. Nr poświęcony zawodom sportowym na terenie Wilna (*Sportfest in Wilna*), fot. widzów, zawodów w przeciąganiu liny, czołganiu się w masce gazowej, zapasach; **cena: 80 zł**
922. **WILNO, LIPAWA.** „Bilderschau der Wilnaer Zeitung“, nr 34, 3 września 1917, druk i wyd. *Wilnaer Zeitung*. Nr poświęcony życiu codziennemu w kurlandzkiej Lipawie; **cena: 80 zł**
923. **WILNO, NOWOGRÓDEK.** „Bilderschau der Wilnaer Zeitung“, nr 35, 10 września 1917, druk i wyd. *Wilnaer Zeitung*. Nr poświęcony zorganizowanej w pomieszczeniach bliżej nieokreślonej wileńskiej pracowni (ul. Wielka) wystawie *MALER IN OB.-OST (Malarze na Obszarze Głównodowodzącego Wschodu)*, reprodukcje obrazów, m. in. przedstawiających nosicielkę wody w Nowogródku i krajobraz nad Niemnem; **cena: 80 zł**
924. **WILNO, ANTOKOL.** „Bilderschau der Wilnaer Zeitung“, nr 39, 8 października 1917, druk i wyd. *Wilnaer Zeitung*. W nr fot. Antokolu (obecnie lewobrzeżna dzielnica Wilna) i litewskiej wsi nad Niemnem; **cena: 80 zł**
925. **WILNO, WILLIA.** „Bilderschau der Wilnaer Zeitung“, nr 2, 7 stycznia 1918, druk i wyd. *Wilnaer Zeitung*. W nr fot. rzeki Wilii zimą i doliny Wilii, rys. kramu drobnego wileńskiego handlarza; **cena: 80 zł**
926. **WILNO.** „Bilderschau der Wilnaer Zeitung“, nr 3, 14 stycznia 1918, druk i wyd. *Wilnaer Zeitung*. W nr rys. dotyczący Święta Trzech Króli, na górze napis: *DREIKÖNIGSTAGE IN WILNA*; **cena: 80 zł**
927. **WILNO, DYNEBURG.** „Bilderschau der Wilnaer Zeitung“, nr 7, 11 lutego 1918, druk i wyd. *Wilnaer Zeitung*. W nr fot. zniszczeń linii kolejowej Wilno- Dyneburg i prac remontowych na odcinku Wilno- Dyneburg, rys. uroczystości Oczyszczenia Najświętszej Maryi Panny (*Mariä Lichtmeß in Wilna*), dworu i drewnianego kościoła w majątku Dukszty (Dukszty Stare obecnie na Litiwie); **cena: 80 zł**
928. **WILNO, BRZEŚĆ.** „Bilderschau der Wilnaer Zeitung“, nr 9, 25 lutego 1918, druk i wyd. *Wilnaer Zeitung*. W nr fot. z Brześcia Litewskiego; **cena: 80 zł**
929. **WILNO.** „Bilderschau der Wilnaer Zeitung“, nr 10, 4 marca 1918, druk i wyd. *Wilnaer Zeitung*. Nr poświęcony zakładom pracy w Wilnie (*DIE WILNAER ARBEITSSTUBEN*), na fot. kobiety pracujące przy kołowrotkach, producentki dzianin, stolarze, producenci butów, malowanie pisanek, rys. siedziby pracowni przy Kościele Wniebowstąpienia Pańskiego (*Das Heim der Arbeitsstuben an der Missionarkirche*); **cena: 80 zł**
930. **WILNO.** „Bilderschau der Wilnaer Zeitung“, nr 13, 25 marca 1918, druk i wyd. *Wilnaer Zeitung*. W nr m.in. fot. litewskich drewnianych kościołów; **cena: 80 zł**
931. **WILNO, KIJÓW.** „Bilderschau der Wilnaer Zeitung“, nr 14, 31 marca 1918, druk i wyd. *Wilnaer Zeitung*. W nr m.in. fot. z Kijowa; **cena: 80 zł**
932. **WILNO.** „Bilderschau der Wilnaer Zeitung“, nr 15, 8 kwietnia 1918, druk i wyd. *Wilnaer Zeitung*. W nr na ostatniej str. artykuł o wileńskiej hali targowej (*Aus der Wilnaer Markthalle*), ilustrowany rys; **cena: 80 zł**

933. **WILNO, TALLIN.** „Bilderschau der Wilnaer Zeitung“, nr 16, 15 kwietnia 1918, druk i wyd. *Wilnaer Zeitung*. W nr m. in. fot. parady niemieckich wojsk w Tallinie; **cena: 80 zł**
934. **WILNO.** „Bilderschau der Wilnaer Zeitung“, nr 20, 13 maja 1918, druk i wyd. *Wilnaer Zeitung*. W nr m. in. rys. z końskiego targu; **cena: 80 zł**
935. **WILNO.** „Bilderschau der Wilnaer Zeitung“, nr 21, 19 maja 1918, druk i wyd. *Wilnaer Zeitung*. W nr m. in. rys. Kościoła św. Teresy w Wilnie (*An der Theresienkirche*), oraz fot. litewskiego krajobrazu latem i brzegu rzeki Wilii; **cena: 80 zł**
936. **WILNO.** „Bilderschau der Wilnaer Zeitung“, nr 23, 3 czerwca 1918, druk i wyd. *Wilnaer Zeitung*. W nr artykuł o litewskich świętych krzyżach (*Litauische HEILIGEN KREUZE*) ilustrowany czterema fot; **cena: 80 zł**
937. **WILNO.** „Bilderschau der Wilnaer Zeitung“, nr 24, 10 czerwca 1918, druk i wyd. *Wilnaer Zeitung*. W nr pięć fot. z procesji Bożego Ciała w Wilnie, w tym duże na str. tyt. (*FRONLEICHNAMS-PROZESION IN WILNA*); **cena: 80 zł**
938. **WILNO, CZERWONY DWÓR, MUŚNIKI, DOWGIRDYSZKI.** „Bilderschau der Wilnaer Zeitung“, nr 25, 17 czerwca 1918, druk i wyd. *Wilnaer Zeitung*. W nr artykuł o drewnianych kościołach w litewskich miejscowościach (*HOLZKIRCHEN IN LITAUISCHEN ORTSCHAFTEN*), ilustrowany fot. z miejscowości: Czerwony Dwór, **Muśniki** (obecnie miasteczko w okręgu wileńskim), Dowgirdyszki. Nadto fot. z nowego ogrodu bliżej nieokreślonej wileńskiej pracowni; **cena: 80 zł**
939. **WILNO, WERKI.** „Bilderschau der Wilnaer Zeitung“, nr 26, 24 czerwca 1918, druk i wyd. *Wilnaer Zeitung*. W nr dwie fot. z Werek (wtedy samodzielnego miasta, obecnie dzielnicy Wilna) i fot. brzegu rzeki Wilii; **cena: 80 zł**
940. **WILNO, ANTOKOL.** „Bilderschau der Wilnaer Zeitung“, nr 28, 8 lipca 1918, druk i wyd. *Wilnaer Zeitung*. W nr fot. przedmieścia Wilna Antokol (*In der Vorstadt Antokol*); **cena: 80 zł**
941. **WILNO, WILLIA.** „Bilderschau der Wilnaer Zeitung“, nr 29, 15 lipca 1918, druk i wyd. *Wilnaer Zeitung*. W nr fot. kobiet robiących pranie nad brzegiem Wilii i dwie fot. dzieci kąpiących się w tej rzece (*BADELEBEN AN DER WILJA*); **cena: 80 zł**
942. **WILNO, KIJÓW.** „Bilderschau der Wilnaer Zeitung“, nr 30, 22 lipca 1918, druk i wyd. *Wilnaer Zeitung*. W nr rys. Ławry Peczerskiej w Kijowie; **cena: 80 zł**
943. **WILNO.** „Bilderschau der Wilnaer Zeitung“, nr 34, 19 sierpnia 1918, druk i wyd. *Wilnaer Zeitung*. W nr na ostatniej str. litewskie przysłowia (*Litauische Sprichwörter*); **cena: 80 zł**
944. **WILNO.** „Bilderschau der Wilnaer Zeitung“, nr 35, 26 sierpnia 1918, druk i wyd. *Wilnaer Zeitung*. W nr fot. Jana Bułhaka (*FEIERABEND*) i artykuł o konserwacji pomników grobowych w Wilnie (*GRAB-DENKMALSPFLEGE IN WILNA*) ilustrowany czterema rys; **cena: 80 zł**
945. **WILNO.** „Bilderschau der Wilnaer Zeitung“, nr 36, 2 września 1918, druk i wyd. *Wilnaer Zeitung*. W nr dwie duże fot. Jana Bułhaka z Wilna (*DAS SCHÖNE STASDTBILD WILNAS*): 1. Rosyjska cerkiew i kościół św. Kazimierza; 2. kościół Bernardynów; **cena: 80 zł**
946. **WILNO, ORANY.** „Bilderschau der Wilnaer Zeitung“, nr 37, 9 września 1918, druk i wyd. *Wilnaer Zeitung*. W nr artykuł o fabryce tektury w litewskim mieście Orany (*DIE PAPPFABIK IN ORANY*), ilustrowany rys; **cena: 80 zł**
947. **WILNO.** „Bilderschau der Wilnaer Zeitung“, nr 38, 16 września 1918, druk i wyd. *Wilnaer Zeitung*. W nr fot. z Krymu; **cena: 80 zł**
948. **WILNO, PONIEWIEŻA.** „Bilderschau der Wilnaer Zeitung“, nr 40, 30 września 1918, druk i wyd. *Wilnaer Zeitung*. W nr fot. z litewskiej Poniewieży; **cena: 80 zł**
949. **WILNO.** „Bilderschau der Wilnaer Zeitung“, nr 41, 7 października 1918, druk i wyd. *Wilnaer Zeitung*. W nr na ostatniej str. litewska bajka zwierzęca: *Dziecko sowy*; **cena: 80 zł**
950. **WILNO.** „Bilderschau der Wilnaer Zeitung“, nr 43, 21 października 1918, druk i wyd. *Wilnaer Zeitung*. W nr fot. z warsztatów samochodowych; **cena: 80 zł**
951. **WILNO.** „Bilderschau der Wilnaer Zeitung“, nr 44, 28 października 1918, druk i wyd. *Wilnaer Zeitung*. W nr fot. z uroczystości religijnych na Litwie (*Einsegnungsfeier in Litauen*); **cena: 80 zł**

STARODRUKI

952. **LITWA**. Starodruk: karta (z str. 1125-1126) pochodząca czwartego tomu dzieła niemieckiego i szwajcarskiego humanisty i geografa Sebastiana Münstera (ur. 1488, zm. 1552): pochodzi z: Münster, Sebastian, *Cosmographia*, edycja francuska, wyd. Henric Petri, Bazylea 1556; w języku francuskim; na str. 1125 na górze napis: *Vniuerselle, Liore III*; opis odnoszący się do Litwy tyt.: *D'aucunes villes de Lithuanie*: mowa w nim o Smoleńsku, Nowogrodzie; st. db, wym. ok. 205x320 mm; **cena: 280 zł**

Kosmografia to opisanie świata, które składało się z 6 ksiąg. W pierwszej z nich autor zajmował się zagadnieniami teoretycznymi, w kolejnych opisywał poszczególne części świata: Europę południową i zachodnią (księga 2), Niemcy (3), Europę północną i wschodnią (4), Azję (5) i Afrykę (6). W pracy tej zamieszczono obok licznych map także opisy.



ESTONIA I ŁOTWA

953. **NARWA** (est. Narva, ros. Нарва). Ogólny widok, ryt. i wyd. G. Bodenehr, Augsburg, 1721, zamieszczony w *Force d'Europe...*, Augsburg 1720-1740 (?); na górze cztery putta z pustą tablicą herbową; miedz. cz.-b., st. db, odcisk płyty: ok. 195x155 mm; tyt. na wstędze: *Narva von der Ingermanlaendischen Seiten anzusehen*; **cena: 300 zł**
954. **NARWA** (est. Narva, ros. Нарва). Plan dwóch miast leżących nad rzeką Narwą (Narwy i Iwangorodu), pochodzi z *Europens Pracht und Macht...*, wyd. Gabriel Bodenehr, Augsburg 1704; w prawym górnym rogu, alegoria zwycięstwa Szwedów nad Rosjanami w bitwie pod Narwą z 30 listopada 1700 roku (napis *VIRTUTE NON NUMERO*); miedz. cz.-b., st. db, wym. ok. 270x180 mm; **NARVA und IVANOGROD**; **cena: 280 zł**
955. **NARWA** (est. Narva, ros. Нарва). Widok ogólny dwóch miast leżących nad rzeką Narwą (Narwy i Iwangorodu), autor J. Stridbeck, wyd. ok. 1700; wersja z pustą tablicą herbową, ale bez putta; miedz. cz.-b., st. db, odcisk płyty: ok. 195x150 mm; tyt. na wstędze: *Narva wie auch das Schloß Iuannogrod*; **cena: 300 zł**



956



957


956. **PAIDE** (niem. Weissenstein, Wittenstein, pol. Biały Kamień). Plan twierdzy; wyd. Gabriel Bodenehr, ok. 1720; na górze barokowy ornament, putta z pustą tablicą herbową; miedz. cz.-b., st. db, odcisk płyty: ok. 145x165 mm; *WITTENSTEIN in Lieffland*; **cena: 150 zł**
957. **RYGA** (łot. Riga, ros. Рига). Ogólny widok, pochodzi z *Europens Pracht und Macht in 200 Kupfer-Stücken worinnen nicht nur allein die Berühmtest und Ansehnlichste sondern auch andere Städte, Festungen...*, wyd. Gabriel Bodenehr, Augsburg 1720; miedz. cz.-b., st. db, passe-partout; wym. całości: ok. 350x258 mm; **cena: 600 zł**



FOTOGRAFIE

DOLNY ŚLĄSK

958. **BOGUSZÓW-GORCE**. Panorama Boguszu; fot. niesygn., przed 1945; na verso odręczny opis ołówkiem: *Gottesberg*; fot. cz.-b., st. bdb.; wym.: 180x130 mm; **cena: 50 zł**
959. **BOLESŁAWIEC**. Widok części miasta; fot. niesygn., przed 1945; na verso odręczny opis ołówkiem: *Bunzlau*; fot. cz.-b., st. bdb.; wym.: 180x130 mm; **cena: 50 zł**
960. **CHOJNÓW** (pow. legnicki). Kościół Świętych Apostołów Piotra i Pawła; fot. niesygn., przed 1945; na verso odręczny opis ołówkiem: *Haynau*; fot. cz.-b., st. bdb.; wym.: 180x130 mm; **cena: 50 zł**
961. **GŁOGÓW**. Kościół św. Mikołaja; fot. niesygn., przed 1945; na verso odręczny opis ołówkiem: *Glogau*; fot. cz.-b., st. bdb.; wym.: 180x130 mm; **cena: 55 zł**
962. **JAWOR**. Ratusz i dawny arsenał (obecnie siedziba Muzeum Regionalnego); fot. niesygn., przed 1945; na verso odręczny opis ołówkiem: *Jauer*; fot. cz.-b., st. bdb.; wym.: 180x130 mm; **cena: 50 zł**
963. **JELEŃ GÓRA**. Fontanna Neptuna; fot. niesygn., przed 1945; na verso odręczny opis ołówkiem: *Hirschberg*; fot. cz.-b., st. bdb.; wym.: 180x130 mm; **cena: 50 zł**
964. **JELEŃ GÓRA-SOBIESZÓW**. Zamek Chojnik; fot. niesygn., przed 1945; fot. cz.-b., st. bdb.; wym.: 180x130 mm; **cena: 45 zł**
965. **KAMIENNA GÓRA**. Widok miasta; fot. niesygn., przed 1945; na verso odręczny opis ołówkiem: *Landeshut*; fot. cz.-b., st. bdb.; wym.: 180x130 mm; **cena: 50 zł**
966. **KARKONOSZE**. Droga zimą; fot. naklejona na arkusz papieru, w dole arkusza tłoczony stempel (napis: HANNOVER / JOHANNES...), na verso odręczny opis: *Riesengebirge / 1931 / Aufnahme Walter Köster*; fot. cz.-b., st. bdb.; wym.: 124x172 mm; **cena: 70 zł**
967. **KARKONOSZE**. Leśna droga zimą; fot. naklejona na arkusz papieru, na verso odręczny opis: *Riesengebirge / 1931 / Aufnahme Walter Köster*; fot. cz.-b., st. bdb.; wym.: 171x124 mm; **cena: 70 zł**
968. **KARKONOSZE**. Zimowa sceneria (drzewo pod śniegiem); fot. naklejona na arkusz papieru, na verso odręczny opis: *Riesengebirge / 1931 / Aufnahme Walter Köster*; fot. cz.-b., st. bdb.; wym.: 172x122 mm; **cena: 70 zł**
969. **KARPACZ**. Panorama miejscowości; fot. niesygn., przed 1945; na verso odręczny opis ołówkiem: *Krummhübel*; fot. cz.-b., st. bdb.; wym.: 180x130 mm; **cena: 50 zł**
970. **KOWARY**. Widok miasta; fot. niesygn., przed 1945; na verso odręczny opis ołówkiem: *Schmiedeberg*; fot. cz.-b., st. bdb.; wym.: 180x130 mm; **cena: 50 zł**
971. **LEGNICA**. Widok z lotu ptaka na Katedrę Świętych Apostołów Piotra i Pawła; fot. niesygn., przed 1945; na verso odręczny opis ołówkiem: *Liegnitz*; fot. cz.-b., st. bdb.; wym.: 180x130 mm; **cena: 50 zł**
972. **ŚNIEŻKA**. Widok góry; fot. niesygn., przed 1945; na verso odręczny opis ołówkiem: *Schneekoppe*; fot. cz.-b., st. bdb.; wym.: 180x130 mm; **cena: 40 zł**
973. **ŚWIERADÓW-ZDRÓJ**. Panorama uzdrowiska; fot. niesygn., przed 1945; na verso odręczny opis ołówkiem: *Bad Flinsberg*; fot. cz.-b., st. bdb.; wym.: 180x130 mm; **cena: 50 zł**
974. **WROCŁAW**. Dawny Teatr Miejski (obecnie Opera); fot. wykonana w atelier Königlich Sächsischer Hof-Photograph, pochodzi z teczki: *Breslau*, wyd. Römmeler & Jonas, Drezno 1896; fot. cz.-b. na firmowym kartonie, st. bdb.; wym.: 165x108 mm; 1832. *Stadttheater*; **cena: 45 zł**



975



977



978

975. **WROCLAW**. Katedra św. Jana Chrzciciela; fot. z teczki: *Breslau*, Drezno 1893; fot. cz.-b. na firmowym kartonie, st. bdb.; wym.: 108x165 mm; 1840. *Der Dom – Westseite*; **cena: 45 zł**
976. **WROCLAW**. Kościół św. Elżbiety (kościół Garnizonowy); fot. z teczki: *Breslau*, Drezno 1892; fot. cz.-b. na firmowym kartonie, st. bdb.; wym.: 108x165 mm; 1844. *Elisabethkirche*; **cena: 45 zł**
977. **WROCLAW**. Most Lessinga (nieistniejący) i gmach Rejencji (obecnie Muzeum Narodowe); fot. z teczki: *Breslau*, Drezno 1896; fot. cz.-b. na firmowym kartonie, st. bdb.; wym.: 165x108 mm; 1837. *Lessingbrücke und Regierungsgebäude*; **cena: 45 zł**
978. **WROCLAW**. Pałac Królewski – neorenesansowe skrzydło; fot. z teczki: *Breslau*, Drezno 1896; fot. cz.-b. na firmowym kartonie, st. bdb.; wym.: 165x108 mm; 1831. *Das Königl. Schloss*; **cena: 45 zł**
979. **WROCLAW**. Pomnik cesarza Wilhelma I; fot. z teczki: *Breslau*, Drezno 1896; fot. cz.-b. na firmowym kartonie, st. bdb.; wym.: 165x108 mm; 1850. *Denkmal Kaiser Wilhelm I*; **cena: 45 zł**
980. **WROCLAW**. Ratusz od strony południowo-wschodniej; fot. z teczki: *Breslau*, Drezno 1896; fot. cz.-b. na firmowym kartonie, st. bdb.; wym.: 108x165 mm; 1827. *Das Rathhaus*; **cena: 45 zł**
981. **WROCLAW**. Ratusz od strony południowo-zachodniej z pomnikiem Fryderyka Wilhelma III; fot. z teczki: *Breslau*, Drezno 1893; fot. cz.-b. na firmowym kartonie, st. bdb.; wym.: 108x165 mm; 1828. *Rathhaus und Denkmal Friedrich Wilhelm III*; **cena: 45 zł**
982. **WROCLAW**. Ulica Świdnicka; fot. z teczki: *Breslau*, Drezno 1896; fot. cz.-b. na firmowym kartonie, st. bdb.; wym.: 165x108 mm; 1830. *Schweidnitzer Strasse*; **cena: 45 zł**
983. **WROCLAW**. Uniwersytet od strony Odry; fot. z teczki: *Breslau*, Drezno 1892; fot. cz.-b. na firmowym kartonie, st. bdb.; wym.: 165x108 mm; 1833. *Die Universität*; **cena: 45 zł**
984. **WROCLAW**. Widok miasta z wieży kościoła św. Elżbiety (kościół Garnizonowego); z teczki: *Breslau*, wyd. Drezno 1896; fot. cz.-b. na firmowym kartonie, st. bdb., na verso ślady podklejeń; wym.: 165x108 mm; 1821. *Blick vom Elisabeththurm*; **cena: 45 zł**
985. **WROCLAW**. Wzgórze Liebicha (obecnie Wzgórze Partyzantów) – Belweder; fot. z teczki: *Breslau*, Drezno 1896; fot. cz.-b. na firmowym kartonie, st. bdb.; wym.: 165x108 mm; 1823. *Liebichshöhe*; **cena: 45 zł**
986. **ZGORZELEC**. Pomnik cesarza Wilhelma I; fot. niesygn., przed 1945; na verso odręczny opis ołówkiem: *Görlitz*; fot. cz.-b., st. bdb.; wym.: 180x130 mm; **cena: 45 zł**

GÓRNY ŚLĄSK

987. **KATOWICE**. Sala sejmu śląskiego; anonim, przed 1939; na verso odręczny opis; fot. cz.-b., st. bdb.; wym.: 90x69 mm; **cena: 100 zł**

POMORZE GDAŃSKIE

988. **GDAŃSK**. Baszta Łabędź; fot. Antoni Stefan Kašinowski, ok. 1954 (?); na verso odręczny opis; fot. cz.-b., st. bdb.; wym.: 115x179 mm; **cena: 30 zł**



990



992



993

989. **GDAŃSK**. Bazylika Mariacka – fragment dachu; fot. Kazimierz Lelewicz, Gdańsk-Wrzeszcz, 1951; na verso pieczęć atelier i odręczny opis; fot. cz.-b., st. bdb.; wym.: 126x175 mm; **cena: 25 zł**
990. **GDAŃSK**. Bazylika Mariacka – portal gotycki; fot. Kazimierz Lelewicz, Gdańsk-Wrzeszcz, 1952; na verso pieczęć atelier i odręczny opis; fot. cz.-b., st. bdb.; wym.: 128x175 mm; **cena: 25 zł**
991. **GDAŃSK**. Bazylika Mariacka przed konserwacją – widok z ulicy Pivnej; fot. Kazimierz Lelewicz, Gdańsk-Wrzeszcz, 1946; na verso pieczęć atelier i odręczny opis; fot. cz.-b., st. bdb.; wym.: 127x177 mm; **cena: 40 zł**
992. **GDAŃSK**. Bazylika Mariacka przed konserwacją; fot. Franciszek Habdas, 1945; na verso odręczny opis; fot. cz.-b., st. bdb.; wym.: 116x173 mm; **cena: 45 zł**
993. **GDAŃSK**. Bazylika Mariacka przed odbudową – widok z ulicy Mariackiej; fot. Leonard Jabrzemski, Warszawa-Żoliborz, 1946; na verso pieczęć autora i odręczny opis; fot. cz.-b., st. bdb.; wym.: 121x171 mm; **cena: 40 zł**
994. **GDAŃSK**. Bazylika Mariacka przed konserwacją; fot. Jan Bułhak i Syn, Warszawa-Żoliborz, 1949; na verso pieczęć atelier i odręczny opis; fot. cz.-b., st. bdb.; wym.: 126x175 mm; **cena: 100 zł**
995. **GDAŃSK**. Bazylika Mariacka po odbudowie – widok z ulicy Mariackiej; fot. Włodzimierz Wojtkiewicz, IX 1952; na verso pieczęć autora i opis ołówkiem; fot. cz.-b., st. bdb.; wym.: 128x178 mm; **cena: 35 zł**
996. **GDAŃSK**. Bazylika Mariacka po odbudowie – widok z ulicy Chlebnickiej; fot. Kazimierz Lelewicz, Gdańsk-Wrzeszcz, 1954; na verso pieczęć atelier i odręczny opis; fot. cz.-b., st. bdb.; wym.: 130x176 mm; **cena: 35 zł**

997. **GDAŃSK.** Brama Chlebnicka przed konserwacją; fot. Kazimierz Lelewicz, Gdańsk-Wrzeszcz, 1953; na verso pieczęć atelier i odręczny opis; fot. cz.-b., st. bdb.; wym.: 127x177 mm; **cena: 35 zł**
998. **GDAŃSK.** Brama Mariacka – zbliżenie na herb Gdańska; fot. Kazimierz Lelewicz, Gdańsk-Wrzeszcz, 1951; na verso pieczęć atelier i odręczny opis; fot. cz.-b., st. bdb.; wym.: 128x174 mm; **cena: 25 zł**
999. **GDAŃSK.** Brama Straganiarska przed odbudową; fot. Kazimierz Lelewicz, Gdańsk-Wrzeszcz, 1950; na verso pieczęć atelier i odręczny opis; fot. cz.-b., st. bdb.; wym.: 125x178 mm; **cena: 25 zł**
1000. **GDAŃSK.** Brama Wyżynna w czasie konserwacji; fot. Kazimierz Lelewicz, Gdańsk-Wrzeszcz, 1950; na verso pieczęć atelier i odręczny opis; fot. cz.-b., st. bdb.; wym.: 177x128 mm; **cena: 25 zł**
1001. **GDAŃSK.** Brama Wyżynna – fragment środkowy od strony Wałów Jagiellońskich; fot. Kazimierz Lelewicz, Gdańsk-Wrzeszcz, 1954; na verso pieczęć atelier i odręczny opis; fot. cz.-b., st. bdb.; wym.: 172x128 mm; **cena: 20 zł**
1002. **GDAŃSK.** Brama Wyżynna – fragment fasady wschodniej; fot. Kazimierz Lelewicz, Gdańsk-Wrzeszcz, 1954; na verso pieczęć atelier i odręczny opis; fot. cz.-b., st. bdb.; wym.: 128x176 mm; **cena: 25 zł**
1003. **GDAŃSK.** Brama Wyżynna – fragment fasady zachodniej; fot. Kazimierz Lelewicz, Gdańsk-Wrzeszcz, 1954; na verso pieczęć atelier i odręczny opis; fot. cz.-b., st. bdb.; wym.: 127x175 mm; **cena: 20 zł**
1004. **GDAŃSK.** Brama Wyżynna z Wieżą Więzienną; fot. Kazimierz Lelewicz, Gdańsk-Wrzeszcz, 1953; na verso pieczęć atelier i odręczny opis; fot. cz.-b., st. bdb.; wym.: 177x126 mm; **cena: 20 zł**
1005. **GDAŃSK.** Brama Wyżynna z Wieżą Więzienną; fot. Tadeusz Chrzanowski, 1954; na verso pieczęć autora i opis ołówkiem; fot. cz.-b., st. bdb.; wym.: 175x125 mm; **cena: 30 zł**
1006. **GDAŃSK.** Kościół św. Mikołaja; fot. Leonard Jabrzemski, Warszawa-Zoliborz, 1948; na verso pieczęć autora i odręczny opis; fot. cz.-b., st. bdb.; wym.: 121x171 mm; **cena: 40 zł**
1007. **GDAŃSK.** Widok z ulicy Długiej na wieżę Mariacką; fot. Tadeusz Chrzanowski, ok. 1954; na verso pieczęć autora i opis ołówkiem; fot. cz.-b., st. bdb.; wym.: 125x174 mm; **cena: 35 zł**
1008. **GDAŃSK.** Wieża Więzienna i Katownia przed konserwacją; fot. Kazimierz Lelewicz, Gdańsk-Wrzeszcz, 1949; na verso pieczęć atelier i odręczny opis; fot. cz.-b., st. bdb.; wym.: 175x127 mm; **cena: 35 zł**
1009. **GDAŃSK.** Zielona Brama przed odbudową; fot. Zygmunt Reinhardt, 1945 (?); na verso pieczęć i odręczny opis; fot. cz.-b., st. bdb.; wym.: 180x126 mm; **cena: 35 zł**
1010. **GDAŃSK.** Zielona Brama w trakcie odbudowy; fot. Kazimierz Lelewicz, Gdańsk-Wrzeszcz, 1950 (?); na verso pieczęć atelier i odręczny opis; fot. cz.-b., st. bdb.; wym.: 178x129 mm; **cena: 35 zł**
1011. **GDAŃSK.** Zielona Brama w trakcie odbudowy – łączenie dachu; fot. Kazimierz Lelewicz, Gdańsk-Wrzeszcz, 1950; na verso pieczęć atelier i odręczny opis; fot. cz.-b., st. bdb.; wym.: 177x126 mm; **cena: 25 zł**
1012. **GDAŃSK.** Złota Brama przed konserwacją, widziana z ulicy Długiej; fot. Franciszek Habdas, 1945; na verso odręczny opis; fot. cz.-b., st. bdb.; wym.: 182x124 mm; **cena: 40 zł**
1013. **GDAŃSK.** Złota Brama widziana z ulicy Długiej; fot. Kazimierz Lelewicz, Gdańsk-Wrzeszcz, 1950; na verso pieczęć atelier i odręczny opis; fot. cz.-b., st. bdb.; wym.: 129x177 mm; **cena: 30 zł**
1014. **GDAŃSK.** Złota Brama widziana z ulicy Długiej – fragment; fot. Janusz Uklejewski, VII 1950; na verso opis ołówkiem; fot. cz.-b., st. bdb.; wym.: 130x179 mm; **cena: 35 zł**
1015. **GDAŃSK.** Złota Brama (błędnie opisana jako Wysoka) po konserwacji, widziana z ulicy Długiej; fot. Tadeusz Chrzanowski, 1954; na verso pieczęć autora i opis ołówkiem; fot. cz.-b., st. bdb.; wym.: 126x174 mm; **cena: 35 zł**
1016. **MALBORK.** Brama Mariacka; anonim, ok. 1925; fot. cz.-b., st. bdb.; wym.: 177x227 mm; **cena: 50 zł**
1017. **MALBORK.** Fragment zamku przed odbudową; anonim, ok. 1945; fot. cz.-b.; st. bdb., lekkie zażółcenia; wym.: 147x210 mm; **cena: 30 zł**
1018. **OSTASZEWO** (pow. nowodworski). Ruiny kościoła św. Jana Chrzyciciela; anonim, 1953; na verso odręczny opis; fot. cz.-b.; st. bdb., minimalne naddarcie dolnej krawędzi; wym.: 171x122 mm; **cena: 35 zł**

1019. **PRABUTY** (pow. kwidzyński). Kościół ewangelicki (obecnie kościół polski) – elewacja frontowa; fot. inż. Feliks Kanclerz, 7 V 1954; na verso pieczęć autora i odręczny opis; fot. cz.-b., st. bdb.; wym.: 120x173 mm; **cena: 40 zł**
1020. **SŁUPSK**. Kościół Mariacki widziany z wnętrza Nowej Bramy; anonim, po 1945; fot. cz.-b., st. bdb.; wym.: 117x85 mm; **cena: 35 zł**
1021. **SOPOT**. Uczniowie jednej ze szkół sopockich w 1893 r.; anonim, późniejsza odbitka (ok. 1950) ze starszego zdjęcia; fot. cz.-b., st. bdb.; wym.: 177x121 mm; **cena: 50 zł**

WOJ. LUBUSKIE



1027



1028

1022. **GORZÓW WIELKOPOLSKI**. Katedra Wniebowzięcia NMP; sygn. autora nieczyt., 1955; na verso odręczny opis; fot. cz.-b., st. bdb., odcisk spinacza; wym.: 112x175 mm; **cena: 50 zł**
1023. **GUBIN** (pow. krośnieński). Ruiny kościoła farnego – nawa główna w stronę ołtarza; fot. T. Zalewski, 1955; na verso pieczęć autora i odręczny opis; fot. cz.-b., st. bdb.; wym.: 128x174 mm; **cena: 30 zł**
1024. **GUBIN** (pow. krośnieński). Ruiny kościoła farnego – nawa prawa od strony ołtarza; fot. T. Zalewski, 1955; na verso pieczęć autora i odręczny opis; fot. cz.-b., st. bdb.; wym.: 115x175 mm; **cena: 30 zł**
1025. **GUBIN** (pow. krośnieński). Ruiny kościoła farnego od południa; fot. T. Zalewski, 1955; na verso pieczęć autora i odręczny opis; fot. cz.-b., st. bdb.; wym.: 175x130 mm; **cena: 30 zł**
1026. **GUBIN** (pow. krośnieński). Ruiny kościoła farnego – fragment zewnętrzny; fot. T. Zalewski, 1955; na verso pieczęć autora i odręczny opis; fot. cz.-b., st. bdb.; wym.: 130x152 mm; **cena: 30 zł**
1027. **GUBIN**. Wieża Bramy Ostrowskiej – Baszta Duża i mur obronny (stary i nowy); fot. T. Zalewski, 1955; na verso pieczęć autora i odręczny opis; fot. cz.-b., st. bdb.; wym.: 177x130 mm; **cena: 35 zł**
1028. **KOŻUCHÓW** (pow. nowosolski). Baszta Krośnieńska; fot. niesygn., przed 1945; na verso odręczny opis ołówkiem: *Freystadt*; fot. cz.-b., st. bdb.; wym.: 180x130 mm; **cena: 50 zł**
1029. **KOŻUCHÓW** (pow. nowosolski). Mury obronne; fot. T. Żurowski, 1953; na verso pieczęć autora i opis ołówkiem; fot. cz.-b., st. bdb.; wym.: 120x85 mm; **cena: 20 zł**
1030. **KOŻUCHÓW** (pow. nowosolski). Mury obronne; fot. T. Żurowski, 1953; na verso pieczęć autora i opis ołówkiem; fot. cz.-b., st. bdb.; wym.: 120x81 mm; **cena: 20 zł**
1031. **KOŻUCHÓW** (pow. nowosolski). Mury obronne; fot. T. Żurowski, 1953; na verso pieczęć autora i opis ołówkiem; fot. cz.-b., st. bdb.; wym.: 120x85 mm; **cena: 20 zł**
1032. **KOŻUCHÓW** (pow. nowosolski). Mury obronne; fot. S. Kowalski, luty 1961; na verso odręczny opis; fot. cz.-b., st. bdb.; wym.: 175x126 mm; **cena: 30 zł**
1033. **KOŻUCHÓW** (pow. nowosolski). Mury obronne; fot. S. Kowalski, luty 1961; na verso odręczny opis; fot. cz.-b., st. bdb.; wym.: 175x125 mm; **cena: 30 zł**



1036



1038

1034. **KOŻUCHÓW** (pow. nowosolski). Zamek; fot. S. Kowalski, luty 1961; na verso odręczny opis; fot. cz.-b., st. bdb.; wym.: 126x175 mm; **cena: 30 zł**
1035. **KOŻUCHÓW** (pow. nowosolski). Zamek; fot. S. Kowalski, luty 1961; na verso odręczny opis; fot. cz.-b., st. bdb.; wym.: 174x125 mm; **cena: 30 zł**
1036. **KROSNO ODRZAŃSKIE**. Most na Odrze; fot. niesygn., przed 1945; na verso odręczny opis ołówkiem: *Crossen*; fot. cz.-b., st. bdb.; wym.: 180x130 mm; **cena: 50 zł**
1037. **LUBSKO** (pow. żarski). Kościół Nawiedzenia NMP; fot. T. Zalewski, 1955; na verso pieczęć autora i odręczny opis; fot. cz.-b., st. bdb.; wym.: 113x172 mm; **cena: 40 zł**
1038. **LUBSKO** (pow. żarski). Wieża Bramy Żarskiej; fot. T. Zalewski, 1955; na verso pieczęć autora i odręczny opis; fot. cz.-b., st. bdb.; wym.: 175x125 mm; **cena: 40 zł**
1039. **MIĘDZYRZECZ**. Wykopaliska (?); anonim, po 1945; na verso opis ołówkiem; fot. cz.-b., st. bdb.; wym.: 180x123 mm; **cena: 40 zł**
1040. **OŚNO LUBUSKIE**. Baszta; fot. Stefan Winiarski; 1955; na verso pieczęć autora i opis ołówkiem; fot. cz.-b., st. bdb.; wym.: 125x187 mm; **cena: 40 zł**
1041. **STRZELCE KRAJEŃSKIE**. Brama miejska od strony zewnętrznej; fot. M. Witwicki, po 1945; na verso odręczny opis; fot. cz.-b., st. bdb.; wym.: 137x127 mm; **cena: 30 zł**
1042. **STRZELCE KRAJEŃSKIE**. Fragment murów obronnych; fot. St. Kowalski, VI 1960; na verso odręczny opis; fot. cz.-b., st. bdb.; wym.: 120x183 mm; **cena: 30 zł**
1043. **STRZELCE KRAJEŃSKIE**. Fragment murów obronnych; fot. St. Kowalski, VII 1960; na verso odręczny opis; fot. cz.-b., st. bdb.; wym.: 120x183 mm; **cena: 30 zł**
1044. **STRZELCE KRAJEŃSKIE**. Fragment murów obronnych; fot. St. Kowalski, VII 1960; na verso odręczny opis; fot. cz.-b., st. bdb., lekkie rdzawe zabrudzenia; wym.: 120x182 mm; **cena: 30 zł**
1045. **STRZELCE KRAJEŃSKIE**. Fragment murów obronnych; fot. St. Kowalski, I 1961; na verso odręczny opis; fot. cz.-b., st. bdb., drobne rdzawe plamki; wym.: 175x126 mm; **cena: 30 zł**
1046. **STRZELCE KRAJEŃSKIE**. Fragment murów obronnych; fot. St. Kowalski, I 1961; na verso odręczny opis; fot. cz.-b., st. bdb., drobne rdzawe plamki; wym.: 174x126 mm; **cena: 30 zł**
1047. **STRZELCE KRAJEŃSKIE**. Fragment murów obronnych; fot. St. Kowalski, I 1961; na verso odręczny opis; fot. cz.-b., st. bdb., drobne rdzawe plamki, lekkie rozdarcie w dole; wym.: 175x126 mm; **cena: 30 zł**
1048. **STRZELCE KRAJEŃSKIE**. Fragment murów obronnych; fot. St. Kowalski, I 1961; na verso odręczny opis; fot. cz.-b., st. bdb., rdzawe zabrudzenia; wym.: 175x127 mm; **cena: 30 zł**
1049. **STRZELCE KRAJEŃSKIE**. Fragment murów obronnych; fot. St. Kowalski, I 1961; na verso odręczny opis; fot. cz.-b., st. bdb., drobne rdzawe plamki; wym.: 175x126 mm; **cena: 30 zł**
1050. **STRZELCE KRAJEŃSKIE**. Fragment murów obronnych; fot. St. Kowalski, I 1961; na verso odręczny opis; fot. cz.-b., st. db., rdzawe plamy; wym.: 126x176 mm; **cena: 30 zł**



1056



1057

1051. **STRZELCE KRAJEŃSKIE**. Kościół kolegiacki pw. Matki Bożej Różańcowej – portal wejściowy; fot. St. Kowalski, I 1961; na verso odręczny opis; fot. cz.-b., st. bdb., niewielka rdzawa plamka; wym.: 174x126 mm; **cena: 30 zł**
1052. **SZPROTAWA**. Brama Żagańska; fot. St. Kowalski, 1961; fot. cz.-b., st. bdb., nieznaczone zażółcenia krawędzi; wym.: 114x174 mm; na verso opis ołówkiem; **cena: 35 zł**
1053. **SZPROTAWA**. Widok miasta; fot. niesygn., przed 1945; na verso odręczny opis ołówkiem: *Sprottau*; fot. cz.-b., st. bdb.; wym.: 180x130 mm; **cena: 50 zł**
1054. **ZIELONA GÓRA**. Konkatedra św. Jadwigi; anonim, lata 50. XX w.; na verso opis ołówkiem; fot. cz.-b., st. bdb.; wym.: 180x126 mm; **cena: 30 zł**
1055. **ZIELONA GÓRA**. Konkatedra św. Jadwigi; anonim, lata 50. XX w.; fot. cz.-b., st. bdb.; na verso opis ołówkiem; wym.: 125x180 mm; **cena: 40 zł**
1056. **ZIELONA GÓRA**. Winnica i część miasta; fot. niesygn., przed 1945; na verso odręczny opis ołówkiem: *Grünberg*; fot. cz.-b., st. bdb.; wym.: 180x130 mm; **cena: 60 zł**
1057. **ŻAGAŃ**. Kościół pw. Wniebowzięcia NMP; fot. niesygn., przed 1945; na verso odręczny opis ołówkiem: *Sagan*; fot. cz.-b., st. bdb.; wym.: 180x130 mm; **cena: 50 zł**
1058. **ŻAGAŃ**. Poaugustiański zespół klasztorny; fot. St. Winiarski (?), 1955; na verso pieczęć i opis ołówkiem; fot. cz.-b., st. bdb., ślad po spinaczu; wym.: 175x117 mm; **cena: 35 zł**
1059. **ŻAGAŃ**. Poaugustiański zespół klasztorny; fot. St. Kowalski, V 1961; na verso odręczny opis; fot. cz.-b., st. bdb.; wym.: 116x175 mm; **cena: 35 zł**
1060. **ŻARY**. Kościół Najświętszego Serca Pana Jezusa w trakcie odbudowy; fot. T. Zalewski, 1955; fot. cz.-b., st. bdb., na verso pieczęć autora i opis ołówkiem; wym.: 157x120 mm; **cena: 35 zł**
1061. **ŻARY**. Kościół Najświętszego Serca Pana Jezusa; fot. T. Zalewski, 1955; na verso pieczęć autora i opis ołówkiem; fot. cz.-b., st. bdb.; wym.: 123x164 mm; **cena: 35 zł**
1062. **ŻARY**. Mury miejskie; fot. St. Kowalski, IV 1961; na verso opis ołówkiem; fot. cz.-b., st. bdb.; wym.: 173x114 mm; **cena: 35 zł**
1063. **ŻARY**. Wieża wartownicza; fot. St. Kowalski, III 1961; na verso opis ołówkiem; fot. cz.-b., st. bdb.; wym.: 114x173 mm; **cena: 35 zł**

POMORZE ZACHODNIE

1064. **CHOJNA** (pow. gryfiński). Fragment dzielnicy staromiejskiej – widok z klasztoru; fot. Włodzimierz Wojtkiewicz, VIII 1956; na verso pieczęć autora i odręczny opis; fot. cz.-b., st. bdb.; wym.: 131x179 mm; **cena: 30 zł**

1065. **CHOJNA** (pow. gryfiński). Klasztor poaugustiański; fot. A. Brożyna, 20 IX 1956; na verso pieczęć autora i odręczny opis; fot. cz.-b., st. bdb.; wym.: 170x120 mm; **cena: 30 zł**
1066. **CHOJNA** (pow. gryfiński). Ruiny katedry – wnęka; sygn. autora nieczyt., po 1945; na verso odręczny opis; fot. cz.-b., st. bdb.; wym.: 116x179 mm; **cena: 30 zł**
1067. **CHOJNA** (pow. gryfiński). Ruiny katedry – wnętrze; sygn. autora nieczyt., po 1945; na verso odręczny opis; fot. cz.-b., st. bdb.; wym.: 116x180 mm; **cena: 30 zł**
1068. **CHOJNA** (pow. gryfiński). Ruiny ratusza staromiejskiego; fot. Włodzimierz Wojtkiewicz, VIII 1954; na verso pieczęć autora i odręczny opis; fot. cz.-b., st. bdb.; wym.: 175x129 mm; **cena: 30 zł**
1069. **MIESZKOWICE** (pow. gryfiński). Mury miejskie z XIV w.; fot. A. Brożyna, 20 IX 1956; na verso pieczęć autora i odręczny opis; fot. cz.-b., st. bdb., lekko uszkodzony lewy dolny róg; wym.: 172x117 mm; **cena: 30 zł**
1070. **MYŚLIBÓRZ**. Mury miejskie; fot. R. Kąsinowski, ok. 1954; na verso odręczny opis; fot. cz.-b., st. bdb.; wym.: 180x124 mm; **cena: 30 zł**
1071. **MYŚLIBÓRZ**. Mury miejskie; fot. R. Kąsinowski, ok. 1954; na verso odręczny opis; fot. cz.-b., st. bdb.; wym.: 175x121 mm; **cena: 30 zł**
1072. **PEŻINO** (pow. stargardzki). Zamek od strony południowo-zachodniej (część gotycka i renesansowa); fot. Włodzimierz Wojtkiewicz, VIII 1955; na verso pieczęć autora i odręczny opis; fot. cz.-b., st. bdb.; wym.: 126x172 mm; **cena: 40 zł**
1073. **PEŻINO** (pow. stargardzki). Zamek; fot. Stefan Winiarski; 1955; na verso pieczęć autora i odręczny opis; fot. cz.-b., st. bdb.; wym.: 176x120 mm; **cena: 40 zł**
1074. **PEŻINO** (pow. stargardzki). Zamek; fot. St. hr. Kwilecki, 1960; na verso odręczny opis; fot. cz.-b., st. bdb.; wym.: 126x170 mm; **cena: 40 zł**
1075. **POMORZE ZACHODNIE**. Niezidentyfikowany most; na verso nieczyt. opis; fot. sepia, st. bdb., na verso odręczny opis; wym.: 238x179 mm; **cena: 20 zł**
1076. **POMORZE ZACHODNIE**. Wiadukt na trasie z Dąbia (Altdamm) do Świnoujścia (dworzec na wyspie Wolin nazywał się wówczas *Ostswine* – Świnoujście Wschodnie); fot. sepia, st. bdb., na verso odręczny opis; wym.: 239x180 mm; **cena: 40 zł**
1077. **PYRZYCE**. Kaplica świętego Ducha – elewacja zachodnia i północna; fot. Włodzimierz Wojtkiewicz, VII 1956; na verso pieczęć autora i odręczny opis; fot. cz.-b., st. bdb.; wym.: 180x131 mm; **cena: 40 zł**
1078. **PYRZYCE**. Kościół św. Maurycego (obecnie Wniebowzięcia Najświętszej Maryi Panny) – fragment fasady zachodniej; fot. Włodzimierz Wojtkiewicz, VII 1956; na verso pieczęć autora i odręczny opis; fot. cz.-b., st. bdb.; wym.: 131x180 mm; **cena: 40 zł**
1079. **SŁAJSYNO** (pow. goleniowski). Szachulcowy kościół poewangelicki pw. Matki Bożej Królowej Polski z 1737 r.; fot. St. hr. Kwilecki, 29 III 1962; na verso odręczny opis; fot. cz.-b., st. bdb.; wym.: 180x132 mm; **cena: 30 zł**
1080. **STARGARD**. Baszta Morze Czerwone; fot. inż. Feliks Kanclerz, 13 IX 1956; na verso pieczęć autora i odręczny opis; fot. cz.-b., st. db., rozdarcie prawego brzegu klejone na verso; wym.: 117x176 mm; **cena: 30 zł**
1081. **STARGARD**. Kościół NMP Królowej Świata przed odbudową; fot. H. Kosicki 1951; na verso odręczny opis; fot. cz.-b., st. bdb.; wym.: 125x180 mm; **cena: 35 zł**
1082. **STARGARD**. Kościół NMP Królowej Świata przed odbudową – wieża; fot. H. Kosicki, 1953; na verso odręczny opis; fot. cz.-b., st. bdb.; wym.: 177x125 mm; **cena: 35 zł**
1083. **STARGARD**. Kościół NMP Królowej Świata przed odbudową; fot. Włodzimierz Wojtkiewicz, IX 1953; na verso pieczęć autora i odręczny opis; fot. cz.-b., st. bdb.; wym.: 127x180 mm; **cena: 40 zł**
1084. **STARGARD**. Kościół NMP Królowej Świata przed odbudową; fot. Stefan Winiarski; 1956 (?); na verso pieczęć autora i odręczny opis; fot. cz.-b., st. bdb.; wym.: 115x171 mm; **cena: 30 zł**
1085. **SZCZECIN**. Kościół św. Piotra i Pawła; fot. Włodzimierz Wojtkiewicz, VIII 1952; na verso pieczęć autora i opis ołówkiem; fot. cz.-b., st. bdb.; wym.: 118x183 mm; **cena: 50 zł**

1086. **TRĄBKI**. Wiadukt koło Trąbek na trasie z Szczecina do Białogardu; fot. sepia, st. bdb., na verso odręczny opis, podniszczone krawędzie; wym.: 238x180 mm; **cena: 20 zł**
1087. **TRZCIŃSKO ZDRÓJ** (pow. gryfiński). Baszta; sygn. fot. nieczyt., po 1945; na verso odręczny opis; fot. cz.-b., st. bdb.; wym.: 117x180 mm; **cena: 30 zł**
1088. **TRZCIŃSKO ZDRÓJ** (pow. gryfiński). Brama Myśluborska; fot. E. Podolski, VIII 1953; na verso pieczęć Centralnej Agencji Fotograficznej i odręczny opis; fot. cz.-b., st. bdb.; wym.: 132x180 mm; **cena: 30 zł**
1089. **TRZCIŃSKO ZDRÓJ** (pow. gryfiński). Część obwarowań z wieżami; sygn. fot. nieczyt., po 1945; na verso odręczny opis; fot. cz.-b., st. bdb.; wym.: 180x117 mm; **cena: 30 zł**
1090. **TRZCIŃSKO ZDRÓJ** (pow. gryfiński). Mury obronne; sygn. fot. nieczyt., po 1945; na verso odręczny opis; fot. cz.-b., st. bdb.; wym.: 178x116 mm; **cena: 30 zł**
1091. **WIERZBIĘCIN** (pow. goleniowski). Szachulcowy kościół poewangelicki pw. Niepokalanego Poczęcia NMP z 1737 r.; fot. St. hr. Kwilecki, 29 III 1962; na verso odręczny opis; fot. cz.-b., st. bdb.; wym.: 180x132 mm; **cena: 30 zł**
1092. **WOLIN**. Most kolejowy nad Dziwną; anonim, przed 1945; fot. sepia, st. bdb., na verso odręczny opis; wym.: 240x179 mm; **cena: 40 zł**

WARMIA, MAZURY



1093



1098

1093. **BRANIEWO**. Bazylika św. Katarzyny Aleksandryjskiej – ruiny, widok na prezbiterium; anonim, 26 VII 1961; na verso odręczny opis; fot. cz.-b., st. bdb.; wym.: 88x129 mm; **cena: 20 zł**
1094. **BRANIEWO**. Bazylika św. Katarzyny Aleksandryjskiej – ruiny, część z wieżą; fot. L. Święcicki, 1957; na verso pieczęć i opis ołówkiem; fot. cz.-b., st. bdb.; wym.: 122x175 mm; **cena: 40 zł**
1095. **BRANIEWO**. Bazylika św. Katarzyny Aleksandryjskiej – ruiny, widok na prezbiterium; fot. L. Święcicki 1957; na verso pieczęć i opis ołówkiem; fot. cz.-b., st. bdb.; wym.: 121x174 mm; **cena: 45 zł**
1096. **BRANIEWO**. Bazylika św. Katarzyny Aleksandryjskiej – ruiny, górna część prezbiterium; fot. L. Święcicki, 1957; na verso opis ołówkiem; fot. cz.-b., st. bdb.; wym.: 116x171 mm; **cena: 35 zł**
1097. **BRANIEWO**. Bazylika św. Katarzyny Aleksandryjskiej i baszta – ruiny; fot. L. Święcicki, 1957; na verso pieczęć i opis ołówkiem; fot. cz.-b., st. bdb.; wym.: 174x122 mm; **cena: 40 zł**
1098. **DOBRE MIASTO** (pow. olsztyński). Bazylika kolegiacka pw. Najświętszego Zbawiciela i Wszystkich Świętych przed konserwacją; anonim, po 1945; na verso odręczny opis; fot. cz.-b., st. bdb.; wym.: 117x88 mm; **cena: 20 zł**



1102



1103



1104

1099. **DOBRE MIASTO** (pow. olsztyński). Bazylika kolegiacka pw. Najświętszego Zbawiciela i Wszystkich Świętych przed konserwacją; Witkiewicz 1950; na verso odręczny opis – *Liebork* (?); fot. cz.-b., st. bdb.; wym.: 115x180 mm; **cena: 40 zł**
1100. **ELBLĄG**. Katedra św. Mikołaja w czasie konserwacji; fot. Kazimierz Lelewicz, Gdańsk-Wrzeszcz, 1950; na verso pieczęć atelier i odręczny opis; fot. cz.-b., st. bdb.; wym.: 128x176 mm; **cena: 35 zł**
1101. **ELBLĄG**. Brama Targowa przed odbudową; fot. Janusz Uklejewski, 16 I 1948; na verso opis ołówkiem; fot. cz.-b., st. bdb.; wym.: 131x180 mm; **cena: 40 zł**
1102. **FROMBORK**. Katedra – fragment z wieżyczką boczną; fot. J. Witkiewicz, 25 III 1954; na verso odręczny opis; fot. cz.-b., st. bdb.; wym.: 127x178 mm; **cena: 25 zł**
1103. **FROMBORK**. Katedra – portal wejściowy; fot. Józef Fischer, III 1952; na verso pieczęć autora i opis ołówkiem; fot. cz.-b., st. bdb.; wym.: 85x120 mm; **cena: 20 zł**
1104. **FROMBORK**. Katedra – fragment od strony wejścia; fot. Józef Fischer, X 1957; na verso pieczęć autora i opis ołówkiem; fot. cz.-b., st. bdb.; wym.: 83x120 mm; **cena: 20 zł**
1105. **ŁAJSY** (pow. braniewski). Kościół św. Mikołaja przed konserwacją; fot. Józef Fischer, IX 1951; na verso pieczęć autora i opis ołówkiem; fot. cz.-b., st. bdb.; wym.: 120x88 mm; **cena: 20 zł**
1106. **OLSZTYN**. Brama miejska; fot. Kozaczewska (?), 1947; na verso opis ołówkiem; fot. cz.-b., st. bdb.; wym.: 126x129 mm; **cena: 30 zł**
1107. **OLSZTYN**. Fragment podcieni Domu Burmistrza; fot. Zbigniew Grabowski, Olsztyn 1955 (?); na verso pieczęć autora i opis ołówkiem; fot. cz.-b., st. bdb.; wym.: 128x175 mm; **cena: 25 zł**
1108. **OLSZTYN**. Ratusz; anonim, ok. 1925; fot. cz.-b., naklejona na arkusz papieru, st. bdb.; wym.: 180x228 mm; tyt. odręcznie w dole: *Allenstein*; **cena: 140 zł**
1109. **SZYMBARK** (pow. iławski). Ruiny zamku kapituły pomezkańskiej (zwanego również Hronowo); fot. Józef Fischer, XI 1951; na verso opis ołówkiem; fot. cz.-b., st. bdb., niewielkie rdzawe plamki; wym.: 131x88 mm; **cena: 25 zł**
1110. **SZYMBARK** (pow. iławski). Ruiny zamku kapituły pomezkańskiej (zwanego również Hronowo); fot. Józef Fischer, XI 1951; na verso opis ołówkiem; fot. cz.-b., st. bdb.; wym.: 130x87 mm; **cena: 20 zł**

WIELKOPOLSKA

1111. **LISKÓW** (pow. kaliski). Widok z wieży kościelnej na Szkołę Żeńską Zawodową; fot. R. Zaliwski; w okresie międzywojennym wzorowa wieś spółdzielcza, organizowana przez ks. Waclawa Blizińskiego; wyd. *Biblioteka Polska* w Bydgoszczy, przed 1939; pocztówka cz.-b., bez obiegu, st. bdb.; wym.: 150x105 mm; **cena: 70 zł**
1112. **LISKÓW** (pow. kaliski). Ogólny widok na Zakład Wychowawczy; fot. R. Zaliwski; w okresie międzywojennym wzorowa wieś spółdzielcza, organizowana przez ks. Waclawa Blizińskiego; wyd. *Biblioteka Polska* w Bydgoszczy, przed 1939; pocztówka cz.-b., bez obiegu, st. bdb.; wym.: 150x105 mm; **cena: 70 zł**
1113. **LISKÓW** (pow. kaliski). Ks. prałat Waclaw Bliziński przed Domem Spółdzielczym (odręczny dopisek z datą 2-3 VII 1957); fot. R. Wojciechowski; w okresie międzywojennym wzorowa wieś spółdzielcza, organizowana przez ks. Waclawa Blizińskiego; wyd. *Biblioteka Polska* w Bydgoszczy, przed 1939; pocztówka cz.-b., bez obiegu, st. bdb.; wym.: 105x150 mm; **cena: 70 zł**
1114. **POZNAŃ**. Zestaw dwóch fotografii przedstawiających budowę kanalizacji w 1933 r.; anonim; na verso odręczne opisy; fot. cz.-b., st. bdb.; wym.: 113x87 mm; **cena: 30 zł**

KRESY

1115. **DUBLANY** (ukr. Дубляни). Budynek Akademii Rolniczej w Dublanach i grupa wojskowych; anonim, przed 1939; na verso odręczny opis; fot. cz.-b., st. bdb.; wym.: 113x81 mm; **cena: 50 zł**

OBWÓD KALININGRADZKI

1116. **KORONOWO** (ros. Зеленоградск). Molo; pochodzi z teki: *Königsberg*, wyd. Berlin 1906; fot. cz.-b., st. bdb.; wym.: 242x195 mm; *OSTSEEBAD KRANZ. Seesteg*; **cena: 50 zł**
1117. **KORONOWO** (ros. Зеленоградск). Promenada; pochodzi z teki: *Königsberg*, Berlin 1906; fot. cz.-b., st. bdb., ubytek w lewym dolnym rogu; wym.: 243x196 mm; *OSTSEEBAD KRANZ. Promenade v. Steg aus*; **cena: 50 zł**
1118. **KORONOWO** (ros. Зеленоградск). Zachód słońca nad Bałtykiem; atelier Max Lörich, Monachium, okres międzywojenny; fot. cz.-b., st. bdb.; wym.: 180x130; na verso firmowa pieczętka i opis: *Sonnenuntergang über der Ostsee, gesehen vom Landungssteg des Bades Cranz bei Königsberg*; **cena: 50 zł**
1119. **KRÓLEWIEC** (ros. Калининград). Brama Steindammerska (Steindamm, pol. Kamienna Grobla – najstarsza część miasta); pochodzi z teki: *Königsberg*, Berlin 1906; fot. cz.-b., st. bdb.; wym.: 241x195 mm; *KÖNIGSBERG. Steindammer Tor*; **cena: 50 zł**
1120. **KRÓLEWIEC** (ros. Калининград). Budynek przy Brandenburgerstrasse (?); fot. Theod. Müller, 17 II 1929; na verso pieczętka autora i odręczny opis (nieczytelny adres budynku oraz nazwisko *Wilhelm Rogge*); fot. sepia, st. bdb., otwory po dziurkaczu; wym.: 227x166 mm; **cena: 25 zł**
1121. **KRÓLEWIEC** (ros. Калининград). Budynek przy Brandenburgerstrasse (?); fot. Thoed. Müller, 17 II 1929; na verso pieczętka fotografa i odręczny opis (nieczytelny adres budynku oraz nazwisko *Wilhelm Rogge*); fot. sepia, st. bdb., otwory po dziurkaczu; wym.: 229x168 mm; **cena: 25 zł**
1122. **KRÓLEWIEC** (ros. Калининград). Dolny targ rybny; pochodzi z teki: *Königsberg*, Berlin 1906; fot. cz.-b., st. bdb.; wym.: 244x194 mm; *KÖNIGSBERG. Unterer Fischmarkt*; **cena: 50 zł**
1123. **KRÓLEWIEC** (ros. Калининград). Dzielnica Hufen; pochodzi z teki: *Königsberg*, Berlin 1906; fot. cz.-b., st. bdb.; wym.: 243x194 mm; *KÖNIGSBERG. Hufen*; **cena: 50 zł**
1124. **KRÓLEWIEC** (ros. Калининград). Gmach poczty; pochodzi z teki: *Königsberg*, Berlin 1906; fot. cz.-b., st. bdb.; wym.: 193x244 mm; *KÖNIGSBERG. Post*; **cena: 50 zł**



1126



1133

1125. **KRÓLEWIEC** (ros. Калининград). Mauzoleum Immanuela Kanta; ok. 1925; fot. cz.-b., naklejona na arkusz papieru, st. bdb.; wym.: 234x173 mm; tyt. odręcznie: *Königsberg*; **cena: 50 zł**
1126. **KRÓLEWIEC** (ros. Калининград). Plac – Roßgärter Markt; ok. 1925; fot. cz.-b., naklejona na arkusz papieru, st. bdb.; wym.: 234x175 mm; tyt. odręcznie: *Königsberg*; **cena: 50 zł**
1127. **KRÓLEWIEC** (ros. Калининград). Plac Menniczny; ok. 1925; fot. cz.-b., naklejona na arkusz papieru, st. bdb.; wym.: 234x175 mm; tyt. odręcznie: *Königsberg*; **cena: 50 zł**
1128. **KRÓLEWIEC** (ros. Калининград). Pomnik Bismarcka; pochodzi z teki: *Königsberg*, Berlin 1906; fot. cz.-b., st. bdb.; wym.: 188x243 mm; *KÖNIGSBERG. Bismarck-Denkmal*; **cena: 40 zł**
1129. **KRÓLEWIEC** (ros. Калининград). Pomnik cesarza Wilhelma przed zamkiem; pochodzi z teki: *Königsberg*, Berlin 1906; fot. cz.-b., st. bdb.; wym.: 193x243 mm; *KÖNIGSBERG. Kaiser Wilhelm-Denkmal*; **cena: 40 zł**
1130. **KRÓLEWIEC** (ros. Калининград). Pomnik Fryderyka Wilhelma III przed Uniwersytetem *Albertyna*; pochodzi z teki: *Königsberg*, Berlin 1906; fot. cz.-b., st. bdb.; wym.: 190x243 mm; *KÖNIGSBERG. Denkmal Friedrich Wilhelm III*; **cena: 40 zł**
1131. **KRÓLEWIEC** (ros. Калининград). Pomnik Immanuela Kanta; pochodzi z teki: *Königsberg*, Berlin 1906; fot. cz.-b., st. bdb.; wym.: 193x245 mm; *KÖNIGSBERG. Kantdenkmal*; **cena: 40 zł**
1132. **KRÓLEWIEC** (ros. Калининград). „Stary” uniwersytet i katedra na Knipawie; ok. 1925; fot. cz.-b., naklejona na arkusz papieru, st. bdb.; wym.: 234x175 mm; tyt. odręcznie: *Königsberg*; **cena: 50 zł**
1133. **KRÓLEWIEC** (ros. Калининград). Staw Zamkowy i zamek; ok. 1925; fot. cz.-b., naklejona na arkusz papieru, st. bdb.; wym.: 234x175 mm; tyt. odręcznie: *Königsberg*; **cena: 40 zł**
1134. **KRÓLEWIEC** (ros. Калининград). Teatr królowej Luizy; anonim, ok. 1925; fot. cz.-b., naklejona na arkusz papieru, st. bdb.; wym.: 234x175 mm; tyt. odręcznie: *Königsberg*; **cena: 40 zł**
1135. **KRÓLEWIEC** (ros. Калининград). Uniwersytet *Albertyna*; pochodzi z teki: *Königsberg*, Berlin 1906; fot. cz.-b., st. bdb.; wym.: 243x197 mm; *KÖNIGSBERG. Universität*; **cena: 40 zł**
1136. **KRÓLEWIEC** (ros. Калининград). Uniwersytet *Albertyna*; ok. 1925; fot. cz.-b., naklejona na arkusz papieru, st. bdb.; wym.: 234x174 mm; tyt. odręcznie: *Königsberg*; **cena: 40 zł**
1137. **KRÓLEWIEC** (ros. Калининград). Zamek; pochodzi z teki: *Königsberg*, Berlin 1906; fot. cz.-b., st. bdb.; wym.: 189x245 mm; *KÖNIGSBERG. Schloss, Südseite und Bismarckdenkmal*; **cena: 50 zł**
1138. **KUROWO** (ros. Пионерский). Łodzie rybackie przy brzegu; pochodzi z teki: *Königsberg*, Berlin 1906; fot. cz.-b., st. bdb.; wym.: 242x196 mm; *NEUKUHREN. Strand mit Strandhalle*; **cena: 40 zł**
1139. **KUROWO** (ros. Пионерский). Widok plaży; pochodzi z teki: *Königsberg*, Berlin 1906; fot. cz.-b., st. bdb., ubytek papieru w dolnego lewego narożnika; wym.: 242x193 mm; *NEUKUHREN. Strand m. d. Bädern*; **cena: 40 zł**

1140. **RUSKOWO** (ros. Светлогорск). Widok miasta ze stawem; pochodzi z teki: *Königsberg*, Berlin 1906; fot. cz.-b., st. bdb.; wym.: 242x199 mm; *RAUSCHEN mit Mühlenteich*; **cena: 40 zł**
1141. **RUSKOWO** (ros. Светлогорск). Widok wybrzeża; pochodzi z teki: *Königsberg*, Berlin 1906; fot. cz.-b., st. bdb.; wym.: 243x199 mm; *RAUSCHEN. Venusschlucht und Strand*; **cena: 40 zł**
1142. **TYLŹA** (ros. Советск). Most królowej Luizy; ok. 1925; fot. cz.-b., naklejona na arkusz papieru, st. bdb.; wym.: 234x175 mm; tyt. odręcznie: *Tilsit*; **cena: 50 zł**
1143. **TYLŹA** (ros. Советск). Ulica Niemiecka z ratuszem; anonim, ok. 1925; fot. cz.-b., naklejona na arkusz papieru, st. bdb.; wym.: 235x175 mm; tyt. odręcznie: *Tilsit*; **cena: 50 zł**
1144. **WARNICKEN** (ros. Лесное). Widok wybrzeża; pochodzi z teki: *Königsberg*, Berlin 1906; fot. cz.-b., st. bdb.; wym.: 243x195 mm; *WARNICKEN. Strandpartie I*; **cena: 40 zł**

ORIENT

FOTOGRAFIE JEANA PASCALA SEBAHA

Jean Pascal Sebah (1874-1947) – syn wybitnego fotografa tureckiego Pascala Sebaha (1823-1886), nadwornego fotografa Sułtanów. J.P. Sebah fotografował nie tylko Konstantynopol, ale także liczne miejsca leżące na rozległym terytorium Imperium Osmańskiego. Zdjęcia Sebaha przyciągają orientálną egzotyką oraz starannym kadrem. Założone przez niego studio przetrwało do 1952 r. Prezentowane tutaj fot. wykonane zostały w latach 90. XIX w., na każdej widnieje opis i sygn. autora; wszystkie fot. w sepia, st. bdb., na niektórych zdjęciach minimalne rozdarcia; wymiary: ok. 210x270 mm;

1145. **ASJUT**. Panorama miasta; fot. J.P. Sebah, lata 90. XIX w.; fot. sepia, st. bdb., lekkie zagięcia; wym.: 271x211 mm; 706. *Assiout: vue panoramique: [I]*; **cena: 80 zł**
1146. **EGIPT**. Widok na grupę mieszkańców Egiptu, zapewne w górnym biegu Nilu; fot. J.P. Sebah, lata 90. XIX w.; fot. sepia, st. bdb., niewielkie naddarcie prawej krawędzi; wym.: 270x210 mm; 236. *Palmiers*; **cena: 80 zł**
1147. **EGIPT**. Widok na wioskę (Keneh?), zamieszkaną przez rzemieślników trudniących się garncarstwem; fot. J.P. Sebah, lata 90. XIX w.; fot. sepia, st. bdb., niewielkie naddarcia prawej krawędzi; wym.: 270x210 mm; 138 *Keneh Village*; **cena: 80 zł**
1148. **KAIR**. Grobowce Mameluków; fot. J.P. Sebah, lata 90. XIX w.; fot. sepia, st. bdb.; wym.: 270x210 mm; 224: *Tomb: des Mamelooks*; **cena: 80 zł**
1149. **KAIR**. Kopia mauzoleum sułtana mameluckiego Kait-Beya (Kajtбая); fot. J.P. Sebah, lata 90. XIX w.; fot. sepia, st. bdb.; wym.: 210x270 mm; *Tombeaux de Califs, Kait-Bey Coupole*; **cena: 80 zł**



1146



1148



1155



1158



1160

1150. **KAIR.** Mauzoleum sułtana Kujuka w Błękitnym Meczecie (kompleks świątyń i grobowców wzniesiony z rozkazu emira Shams ad-Din Aksunkura); fot. J.P. Sebah, lata 90. XIX w.; fot. sepia, st. bdb.; wym.: 210x270 mm; 359 *Mos (bleu) [...]*; **cena: 80 zł**
1151. **KAIR.** Meczet Sinana Paszy w dzielnicy Bulak; fot. J.P. Sebah, lata 90. XIX w.; fot. sepia, st. bdb.; wym.: 270x210 mm; 356: *Mosquée Sinan Pacha (Buulaq)*; **cena: 80 zł**
1152. **KAIR.** Meczet sułtana Barquqa (Barkuka); w głębi widoczny minaret meczetu sułtana al Nasira Muhammada ibn Qalawuna; fot. J.P. Sebah, lata 90. XIX w.; fot. sepia, st. bdb., naddarcia krawędzi; wym.: 210x270 mm; 35 *Mosq. El Barkouk á Nahassine (Minaret)*; **cena: 80 zł**
1153. **KAIR.** Meczet sułtana al-Muayyada; fot. J.P. Sebah, lata 90. XIX w.; fot. sepia, st. bdb., nieznaczne naddarcie prawej krawędzi; wym.: 270x210 mm; 262 *Mosquée El Mouayyad*; **cena: 80 zł**
1154. **KAIR.** Meczet sułtana al Nasira Muhammada ibn Qalawuna; fot. J.P. Sebah, lata 90. XIX w.; fot. sepia, st. bdb., minimalne naddarcia górnej krawędzi; wym.: 210x270 mm; 62 *Mosquée Kaloun*; **cena: 80 zł**
1155. **KAIR.** Meczet sułtana al Nasira Muhammada ibn Qalawuna z grupą Arabów na pierwszym planie; fot. J.P. Sebah, lata 90. XIX w.; fot. sepia, st. bdb., nieznaczne naddarcia dolnej krawędzi; wym.: 210x270 mm; tyt. i sygn. prawie niewidoczne; **cena: 80 zł**
1156. **KAIR.** Minaret meczetu al-Burdayni (fot. błędnie opisana jako meczet Kait-Beya); fot. J.P. Sebah, lata 90. XIX w.; fot. sepia, st. bdb.; wym.: 210x270 mm; tyt. wzdłuż prawej krawędzi: *Mosquée Kait-Bey á Kalaat-el-Keprhe (Minaret) 41*; **cena: 80 zł**
1157. **KAIR.** Minaret w medresie Al-Azhar; fot. J.P. Sebah, lata 90. XIX w.; fot. sepia, st. db., naddarcia górnej i prawej krawędzi, z prawej strony zagniecenia; wym.: 210x270 mm; tyt. i sygn. słabo widoczne; *El Azhar (Minaret) 28*; **cena: 80 zł**
1158. **KAIR.** Studnia do rytualnych ablucji w meczecie sułtana Hassana; fot. J.P. Sebah, lata 90. XIX w.; fot. sepia, st. bdb.; wym.: 210x270 mm; *Mosq: Sultan Hassan (Fontaines des Ablutions)*; **cena: 80 zł**
1159. **KAIR.** Ulica El-Fouvaliah; na fot. widoczne piękne wykusze i minaret; fot. J.P. Sebah, lata 90. XIX w.; fot. sepia, st. bdb.; wym.: 210x270 mm; 64 *Rue El-Fouvaliah*; **cena: 80 zł**
1160. **KAIR.** Ulica Souk-el-Silah (prawdopodobnie błędna nazwa ulicy) z meczetem, madrasą i mauzoleum emira Kheirbeka (opisywanym również jako Błękitny Meczet); w głębi widoczny minaret mauzoleum sułtana Kujuka w Błękitnym Meczecie – wszystkie te budowle wchodzą w skład kompleksu wzniesionego z rozkazu emira Shams ad-Din Aksunkura; fot. J.P. Sebah, lata 90. XIX w.; fot. sepia, st. bdb.; wym.: 210x270 mm; *Rue Souk-el-Silah 167*; **cena: 80 zł**
1161. **KAIR.** Widok ogólny na meczet Kait-Beya (Kajtbaia); fot. J.P. Sebah, lata 90. XIX w.; fot. sepia, st. bdb.; wym.: 270x210 mm; 66 *Kait Bey (vue générale)*; **cena: 80 zł**

1162. **KAIR.** Wnętrze domu arabskiego; fot. J.P. Sebah, lata 90. XIX w.; fot. sepia, st. bdb., minimalne nad-darcie dolnej krawędzi; wym.: 210x270 mm; *Maison-Arabe (interieur)* 83; **cena: 80 zł**
1163. **KAIR.** Wnętrze mauzoleum Kait-Beya (Kajt baja) – widok na mihrab (nisza lub ozdobna płyta w sali modlitw w meczecie, wskazująca kierunek Mekki) i minbar (kazalnica, najczęściej drewniana, umieszczona po prawej stronie mihrabu); fot. J.P. Sebah, lata 90. XIX w.; fot. sepia, st. bdb.; wym.: 210x270 mm; 68 (*Tombeaux de Califs*), *Kait-Bey (interieur)*; **cena: 80 zł**
1164. **KAIR.** Wnętrze meczetu Al-Ghouriego – widok na mihrab (nisza lub ozdobna płyta w sali modlitw w meczecie, wskazująca kierunek Mekki) i minbar (kazalnica, najczęściej drewniana, umieszczona po prawej stronie mihrabu); fot. J.P. Sebah, lata 90. XIX w.; fot. sepia, st. bdb., w dole lekkie zagniecenia; wym.: 210x270 mm; tyt. i sygn. prawie niewidoczne; **cena: 80 zł**
1165. **KAIR.** Wnętrze meczetu Muhammada Alego; fot. J.P. Sebah, lata 90. XIX w.; fot. sepia, st. bdb., nad-darcie prawej krawędzi; wym.: 270x210 mm; *Mosquée Muhamed-Aly (Sanctuaire)*; **cena: 80 zł**
1166. **KAIR.** Wnętrze medresy Al-Azhar; fot. J.P. Sebah, lata 90. XIX w.; fot. sepia, st. bdb., nieznaczone nad-darcie prawej krawędzi; wym.: 270x210 mm; *Moquée El Azhar* 25; **cena: 80 zł**
1167. **KAIR.** Wnętrze medresy sułtana Barquqa (Barkuka) – widok na mihrab (nisza lub ozdobna płyta w sali modlitw w meczecie, wskazująca kierunek Mekki); fot. J.P. Sebah, lata 90. XIX w.; fot. sepia, st. bdb.; wym.: 210x270 mm; tyt. i sygn. prawie niewidoczne: [...] *Mosquee* [...] (*à Naha* [...]); **cena: 80 zł**

FOTOGRAFIE P. DITTRICHA

P. Dittrich był pierwszym niemieckim fotografem, który osiedlił się w Kairze. W 1890 r. otworzył własne studio. Jest uznawany za najwybitniejszego dokumentalistę Kairu przełomu XIX/XX w. Na prezentowanych poniżej fot. widnieje opis i sygn. autora; obie fot. w sepii, w st. bdb.; wymiary: ok. 210x270 mm;

1168. **KAIR.** Brama miejska Bab Zuwajla; w głębi widoczny meczet sułtana al-Muayyada; fot. P. Dittrich, lata 90. XIX w.; fot. sepia, st. bdb.; wym.: 210x270 mm; 40. *Bab- ez-Zuwêleh (Mosquee el Muaiyad)*; **cena: 80 zł**
1169. **KAIR.** Meczet Ahmada ibn Tuluna w dzielnicy al Kata'i; fot. P. Dittrich, lata 90. XIX w.; fot. sepia, st. bdb.; wym.: 270x210 mm; 50a *Mosquée ibn Touloun*; **cena: 80 zł**



1168



1169

INDEKS WAŻNIEJSZYCH NAZW GEOGRAFICZNYCH

WEDŁUG NUMERÓW KATALOGOWYCH

- AFRYKA: 402;
 ALBA (Polesie): 57;
 ANTOKOL: 924, 940;
 ANTONIN: 797, 798;
 ASJUT: 1145;
 AUGUSTÓW: 117;
 BABIMOST: 227, 420;
 BAŁTA: 103;
 BANIE: 265;
 BARANOWICZE (Polesie): 3, 7;
 BARDO: 568;
 BARYCZ: 682;
 BAUSK: 919;
 BEZDZIEŻ (ros. *Бездежъ*; Polesie): 35;
 BIAŁOGARD: 1086;
 BIAŁUTY: 243;
 BIAŁYSTOK: 117;
 BIELCE: 110;
 BIELIN (Polesie): 32;
 BIELINEK (Polesie): 32;
 BIELSKO BIAŁA: 203;
 BIERUTÓW (pow. oleśnicki): 211, 466;
 BOBOLICE (pow. ząbkowicki): 683;
 BOBOLICE: 266, 506;
 BOBROWICZE (Polesie): 52;
 BOBRUJSK: 104;
 BOBRYK PIERWSZY (Polesie): 93;
 BOGATYNIA: 202;
 BOGUSZÓW-GORCE: 958;
 BOHDANÓWKA (ros. *Богдановка*; Polesie): 12;
 BOLESŁAWIEC: 684, 685, 959;
 BORKI (ros. *Борки*; Polesie): 48;
 BOROWIKI (ros. *Боровики*; Polesie): 89;
 BOŻANKA: 156;
 BRACŁAW: 103;
 BRANDENBURGIA (der Mark Brandenburg):
 204, 410, 411;
 BRANIEWO: 261, 1093, 1094, 1095, 1096, 1097;
 BRASZEWICZE (ros. *Брашевичи*; Polesie): 36;
 BRNO: 203;
 BRODNICA (ros. *Бродница*; Polesie): 73;
 BRODY: 108;
 BRONNE (Polesie): 38;
 BRZEG DOLNY: 686;
 BRZEG: 745, 746;
 BRZEŚĆ LITEWSKI: 106, 928;
 BRZOZÓW: 249;
 BUCZNIK: 569;
 BUŁŁA (ros. *Булла*; Polesie): 49;
 BURMAKI (ros. *Бурмаки*; Polesie): 37;
 BYDGOSZCZ: 217, 323, 420, 599, 763, 813, 814;
 BYSTRZYCA KŁODZKA: 687;
 BYTEŃ (ros. *Бытень*; Polesie): 22;
 BYTOM ODRZAŃSKI: 741;
 BYTOM: 631, 754, 755;
 CHEŁMNO: 182, 759;
 CHMIELNO: 157;
 CHOCIM: 112;
 CHODZIEŻ: 420;
 CHOJNA (pow. gryfiński): 1064, 1065, 1066, 1067,
 1068;
 CHOJNÓW (pow. legnicki): 688, 690;
 CHOSZCZNO: 182;
 CHOTYNICZE (ros. *Хотыниче*; Polesie): 6, 64;
 CHWASZCZYNO: 158;
 CHYŻNE: 242;
 CIEPLICE ŚLĄSKIE-ZDRÓJ: 477, 530;
 CIESZKÓW (pow. milicki): 467;
 CIESZYN: 203, 256;
 CISZYCA: 799;
 CZARNKÓW: 420;
 CZARNOBYL: 105;
 CZARNOWĄSY (obecnie dzielnica Opola): 468;
 CZECHY: 378, 838;
 CZEMPIN: 440;
 CZERNIOWCE: 108;
 CZERWONY DWÓR: 938;
 CZERYKÓW: 104;
 CZĘSTOCHOWA: 324, 379, 380, 381, 382, 406, 423;
 CZOCHA (SUCHA, pow. lubański): 600;
 CZUCHOWO (ros. *Чухово*; Polesie): 74;
 DARŁOWO: 267;
 DAWIDGRÓDEK: 113;
 DENISKOWICZE (ros. *Денисковичи*; Polesie): 9,
 65;
 DOBRE MIASTO (pow. olsztyński): 1098, 1099;
 DOBROSŁAWKA (ros. *Доброславка*; Polesie): 75;
 DOBROSZYCE (pow. oleśnicki): 469;
 DOBRZANY: 507;
 DOLICE: 268;
 DOLINA: 114;
 DOLNY ŚLĄSK: 202, 204;
 DOWGIRDYSZKI: 938;
 DROHICZYN (ros. *Дрогичын*; Polesie): 1, 38;
 DUBLANY (ukr. *Дубляни*): 1115;
 DUBNOWICZE (ros. *Дубновичи*; Polesie): 13;
 DUKLA: 250;
 DUSZNIKI-ZDRÓJ: 689, 690, 691;
 DYNEBURG: 927;
 DZIAŁDOWO: 262;
 DZIERŻONIÓW: 213, 601, 602;
 DZIEWIĄTKOWICZE (ros. *Девятковичи*;
 Polesie): 27;
 EGIPT: 1146, 1147;
 ELBLĄG: 121, 173, 263, 413, 415, 632, 1100, 1101;
 EUROPA ŚRODKOWA: 285;

- FOLWARK (woj. opolskie): 765, 766, 767, 768, 769, 770, 771;
- FRANZBURG (Meklemburgia-Pomorze Przednie): 508;
- FROMBORK: 424, 603, 760, 1102, 1103, 1104;
- FRYSZTAT (KARWINA w Czechach): 470;
- GALICJA: 301, 793;
- GARWOLIN: 842;
- GDAŃSK: 119, 120, 121, 122, 123, 124, 125, 127, 128, 129, 130, 131, 139, 140, 141, 142, 143, 144, 145, 146, 147, 148, 149, 150, 151, 152, 153, 154, 165, 170, 173, 175, 334, 335, 383, 415, 425, 426, 427, 428, 437, 439, 528, 598, 604, 633, 634, 635, 636, 637, 638, 639, 640, 641, 642, 788, 988, 989, 990, 991, 992, 993, 994, 995, 996, 997, 998, 999, 1000, 1001, 1002, 1003, 1004, 1005, 1006, 1007, 1008, 1009, 1010, 1011, 1012, 1013, 1014, 1015;
- GDAŃSKA GŁOWA: 126;
- GDYNIA: 154, 155, 325, 555;
- GENERALNE GUBERNATORSTWO (I WOJNA ŚWIATOWA): 418;
- GENERALNE GUBERNATORSTWO (II WOJNA ŚWIATOWA): 429;
- GŁĘBOWICE (pow. wołowski): 471;
- GLINICA: 544;
- GLIWICE: 252, 253, 643, 802;
- GŁOGÓW: 204, 205, 605, 644, 692, 961;
- GŁUBCZYCE (pow. głubczycki): 258, 472;
- GNIEW: 165;
- GNIEZNO: 420, 440, 545, 606, 607, 622;
- GNOJEWO: 159;
- GOLENIÓW: 509;
- GOLKOWICE (pow. głogowski): 546;
- GOLUB-DOBRZYŃ: 218, 219;
- GÖRLITZ: 738, 739;
- GORZANÓW (pow. kłodzki): 693;
- GORZÓW WIELKOPOLSKI: 204, 228, 645, 1022;
- GOSTYŃ: 191, 420;
- GOŚCISZÓW: 570;
- GOZDOWO: 244;
- GÓRNY ŚLĄSK: 252, 254, 756;
- GÓRY STOŁOWE: 694;
- GRABOWNICA (pow. milicki): 695;
- GRABOWNO WIELKIE (pow. oleśnicki): 696;
- GRABOWO KOŚCIERSKIE: 160;
- GRODKÓW (pow. brzeski): 473;
- GRODNO: 117;
- GRODOWIEC (pow. polkowicki): 547, 697;
- GRODZIEC (pow. złotoryjski): 474, 548, 698;
- GRODZISK WIELKOPOLSKI: 179, 191, 420, 856;
- GRUDZIĄDZ: 220, 224, 529, 759, 789;
- GRYFICE: 269, 270, 271, 510;
- GUBIN: 229, 1023, 1024, 1025, 1026, 1027;
- GÜTZKOW (Meklemburgia-Pomorze Przednie): 511;
- HANCEWICZE (ros. Ганцевичи; Polesie): 7, 66, 80;
- HEL: 154, 815;
- HENRYKÓW (pow. ząbkowicki): 475, 699;
- HOLANDIA: 384;
- HOLCE. (ros. Гольцы; Polesie): 20;
- HOŁYNKA (ros. Гольнка; Polesie): 85;
- HRYCEWICZE (ros. Грицевичи; Polesie): 86;
- HRYWDA (ros. Гривда; Polesie): 26, 27, 50;
- HULCZYN: 284;
- HUMAŃ: 103;
- IAŁOGARD: 505;
- IŁŻA: 843;
- INOWROCŁAW: 221, 420;
- JABŁONKA (ros. Яблонка): 51;
- JACZKOWICE. (pow. oławski): 700;
- JANIEWICE (pow. sławieński): 772;
- JANÓW (ros. Янув; Polesie): 29, 39;
- JAROCIN: 420, 440;
- JAROSŁAW: 239, 773, 777;
- JASIOŁDA (Polesie): 18,19;
- JASŁO: 250, 327;
- JASSY: 110;
- JASTARNIA: 162;
- JAWOR: 571, 608, 962;
- JAWORNIK (Czechy): 476;
- JAWORZE (pow. bielski): 609;
- JAWORZNO: 336;
- JEDLINA-ZDRÓJ: 549;
- JELENIA GÓRA: 206, 207, 477, 530, 572, 575, 610, 611, 646, 701, 963;
- JELENIA GÓRA-SOBIESZÓW: 573, 574, 964;
- JEZIORO BIAŁE (Polesie): 31;
- JEZIORO BOBROWICKIE (Polesie): 52;
- JEZIORO GOPŁO: 223;
- JEZIORO WÓLECKIE (Polesie): 15;
- JEZIORO WYGONOWSKIE (Polesie): 15;
- JĘDRZEJÓW: 385, 393, 396;
- JORDANÓW: 238;
- KAIR: 1148, 1149, 1150, 1151, 1152, 1153, 1154, 1155, 1156, 1157, 1158, 1159, 1160, 1161, 1162, 1163, 1164, 1165, 1166, 1167, 1168, 1169;
- KALISZ: 183, 184;
- KAMIENIEC PODOLSKI: 112;
- KAMIENNA GÓRA: 522, 612, 965;
- KANAŁ BYDGOSKI: 217;
- KANAŁ KORYTYŃSKI (Polesie): 6;
- KANAŁ KRÓLEWSKI I (DNIEPR-BUG, MUCHAWIECKI; Polesie): 28, 29, 30, 32, 33, 34;
- KANAŁ MOSTYSZKI (Polesie): 6;
- KANAŁ OGIŃSKIEGO (Polesie): 15, 16, 17;
- KARKONOSZE: 613, 781, 966, 967, 968;
- KARLINO: 512;
- KARPACZ: 969;
- KARPNIKI: 576;
- KATOWICE: 337, 987;
- KAUKAZ: 430;
- KĘDZIERZYN-KOŹLE: 747;
- KĘPNO: 420, 440;

- KĘTRZYN: 647;
 KIELCE: 259;
 KIEŁPINO: 132;
 KIJÓW: 105, 931, 942;
 KISZYNIÓW: 110;
 KLECK (Polesie): 4, 75, 77;
 KLONOWO: 132;
 KŁAJPEDA: 127, 139, 431, 439, 446, 648, 835, 879,
 880, 881, 882, 896, 897;
 KŁODAWA: 136, 138, 185;
 KŁODZKO: 203, 208, 614, 649, 702;
 KOBRYŃ (Polesie): 1, 18, 19, 28, 29, 35, 36, 37, 38,
 40, 41, 42, 43, 44, 45, 47,
 KODEŃ: 793;
 KOŁBACZ: 513;
 KOŁKI: 106;
 KOŁO: 186;
 KOŁOBRZEG: 272, 273, 650, 651, 652, 653, 654;
 KONIN: 183, 187;
 KONSTANTYNÓW: 844;
 KOŃCZYCE (ros. Концицы; Polesie): 30;
 KOŃSKIE: 845;
 KORONOWO (ros. Зеленоградск): 1116, 1117,
 1118;
 KOSÓW (ros. Коссово; Polesie): 26, 53;
 KOSZALIN: 514;
 KOSZYCE: 239;
 KOŚCIAN: 191, 420, 440;
 KOŚCIERZYNA: 161;
 KOWALE (ros. Ковали; Polesie): 90;
 KOWARY (pow. karkonoski): 478, 575, 970;
 KOZIKI (ros. Козики; Polesie): 54;
 KOŹMIN WIELKOPOLSKI: 188, 420;
 KOŻUCHÓW (pow. nowosolski): 1028, 1029,
 1030, 1031, 1032, 1033, 1034, 1035;
 KRAKÓW: 239, 288, 289, 290, 291, 336, 338, 339,
 340, 398, 399, 407, 531, 532, 541, 577, 778, 780;
 KRAPKOWICE (pow. krapkowicki): 479;
 KROBIELOWICE (pow. wrocławski): 615;
 KRÓLESTWO POLSKIE: 816;
 KRÓLEWIEC: 432, 433, 434, 533, 534, 535, 536,
 537, 551, 552, 655, 656, 897, 1119, 1120, 1121,
 1122, 1123, 1124, 1125, 1126, 1127, 1128, 1129,
 1130, 1131, 1132, 1133, 1134, 1135, 1136, 1137;
 KROMOLIN (pow. głogowski): 550;
 KROSNO ODRZAŃSKIE: 228, 229, 230, 231, 1036;
 KROTOSZYN: 420, 440;
 KRUHOWICZE WIELKIE (ros. Великие
 Круговичи; Polesie): 67;
 KRUSZWICA: 529, 616, 782;
 KRZYWOSZYN (ros. КРИБОШИИ; Polesie): 23;
 KRZYŻOWA (pow. świdnicki): 617;
 KSIĄŻ (pow. Wałbrzych): 497, 725;
 KSIĘSTWO WARSZAWSKIE: 817;
 KUDOWA-ZDRÓJ: 703;
 KUROWO (ros. Пионерский): 1138, 1139;
 KURSZYNOWICZE (Куришиновичи; Polesie): 81;
 KUSZNIERY (ros. Кушнеры; Polesie): 55;
 KUŹNICA: 162;
 KWIDZYN: 120, 163, 220, 435;
 LACHOWICZE (ros. Ляховичи; Polesie): 40;
 LAPONIA: 436;
 LEGNICA: 182, 209, 460, 538, 553, 578, 618, 704,
 971;
 LESZNO: 189, 190, 191, 420, 440, 857;
 LEWIN KŁODZKI: 210;
 LEWOCZA: 239;
 LEŻAJSK: 251;
 LĘBORK: 164;
 LIBEREC (Czechy): 657;
 LIDZBARK WARMIŃSKI: 264, 658, 659, 660, 661,
 662, 818;
 LIPAWA: 922;
 LIPSK (ros. Липск; Polesie): 24;
 LISKÓW (pow. kaliski): 1111, 1112, 1113;
 LITWA: 431, 446, 823, 865, 866, 898, 952;
 LOITZ (Meklemburgia-Pomorze Przednie): 515;
 LUBAŃ: 216, 579, 619, 620;
 LUBIĄŻ (pow. wołowski): 465, 480, 580, 705,
 706;
 LUBISZCZYCE. (ros. Любшицы; Polesie): 25;
 LUBLIN: 245, 341;
 LUBLINIEC: 255;
 LUBOMIERZ (pow. lwówecki): 481;
 LUBSKO: 229, 1037, 1038;
 LUSINO (ros. Люсино; Polesie): 68;
 LUZINO: 554;
 LWÓW: 108, 111, 342, 343, 344, 345;
 LWÓWEK ŚLĄSKI (pow. lwówecki): 482, 523,
 707;
 ŁAJSY (pow. braniewski): 1105;
 ŁAŃ (Polesie): 11, 82;
 ŁĘCZYCA: 234;
 ŁĘKNICA (pow. żarski): 742;
 ŁOHISZYN (ros. Логишин; Polesie): 4;
 ŁOJÓW: 105;
 ŁOTWA: 414;
 ŁÓDŹ: 346;
 ŁUKÓW: 846;
 ŁUNINIEC (ros. Лунинец; Polesie): 14; 113;
 MALBORK: 165, 168, 173, 424, 437, 663, 1016, 1017;
 MALCZYCE (pow. średzki): 708;
 MALKOWICZE (ros. Мальковичи; Polesie): 10;
 MAŁUJOWICE (pow. brzeski): 751;
 MAŁY KACK (GDYNIA): 555;
 MAŁY STAW (pow. karkonoski): 709;
 MARIAMPOL: 847;
 MASIŁOWICZE (ros. Масиловичи; Polesie): 91;
 MAZURY: 438, 819;
 MERECZOWSZCZYŻNA (Polesie): 26;
 MIELNO STARGARDZKIE: 274;
 MIESZKOWICE (pow. gryfiński): 1069;
 MIĘDZYCHÓD: 420;
 MIĘDZYGÓRZE (pow. kłodzki): 710, 711;

- MIĘDZYLESIE (ros. *Междулесье*; Polesie): 79;
 MIĘDZYRZECZ: 232, 420, 1039;
 MILICZ (pow. milicki): 483, 664;
 MIŁOSŁAW: 200, 201;
 MIŁOWIDY (ros. *Миловиды*; Polesie): 3;
 MOGILNO: 224, 420, 858;
 MOHYLEW: 391;
 MOKRA DĄBROWA (ros. *Мокрая Дуброва*; Polesie): 76;
 MORAWY: 838, 839;
 MORSZYN: 328;
 MORZE BAŁTYCKIE: 439;
 MOTOL (Polesie): 19;
 MOZYRZ: 105;
 MUKACZEWO: 114;
 MUŚNIKI: 938;
 MYŚLIBÓRZ: 1070, 1071;
 MYSZANKA (ros. *Мышанка*; Polesie): 88, 92;
 MYSZKÓW: 347;
 NACZ (Polesie): 11, 82, 85, 87;
 NAKŁO NAD NOTECIĄ: 222;
 NARWA: 953, 954, 955;
 NAWOZY (ros. *Навозы*; Polesie): 11, 82;
 NIECHACZEWO (ros. *Нехачево*; Polesie): 56;
 NIEDZWIEDZICA (ros. *Медведичи*; Polesie): 8;
 NIEMCY: 144, 145, 146, 307, 952;
 NIEMCZA (pow. dzierzoniowski): 484, 524, 556;
 NIEMODLIN: 247;
 NIEMYSŁÓW: 235;
 NIEŚWIEŻ (Polesie): 4, 5, 75, 77;
 NITRA: 203;
 NORZYMBERGA: 370;
 NOWA MARCHIA: 840;
 NOWA RUDA: 539;
 NOWOGARD: 275, 279;
 NOWOGRÓD: 952;
 NOWOGRÓDEK: 923;
 NOWOSADY (ros. *Новосады*; Polesie): 57;
 NOWY TOMYŚL: 420, 859;
 NYSA: 203, 208, 752, 753;
 OBORNIKI: 420;
 OBROWO (ros. *Оброво*; Polesie): 58;
 ODOLANÓW: 420, 860;
 OGRODNIKI (ros. *Огородники*; Polesie): 45;
 OHAREWICZE (ros. *Огаревичи*; Polesie): 69;
 OKSYWIE: 154;
 OLESNO: 748;
 OLEŚNICA: 182, 211, 461;
 OLSZANICA (ros. *Ольшаница*; Polesie): 60;
 OLSZTYN: 1106, 1107, 1108;
 OŁAWA: 485;
 OMELNO (ros. *Омельная*; Polesie): 59;
 OPATÓW: 848;
 OPAWA: 203;
 OPOL (ros. *Ополь*; Polesie): 41;
 OPOLE: 196, 211, 248, 665, 749, 838;
 ORANY: 946;
 ORDYNACJA NIEŚWIESKA (Polesie): 9;
 ORNETA: 818;
 OSOBLAHA (Czechy): 486;
 OSOWCE (ros. *Осовцы*): 46;
 OSTASZEWO: 133, 1018;
 OSTROŁĘKA: 849;
 OSTROWO: 192, 420;
 OSTRÓG: 106;
 OSTRÓW WIELKOPOLSKI: 420;
 OSTRZESZÓW: 420;
 OŚNO LUBUSKIE: 1040;
 OTMUCHÓW: 750;
 OWRUCZ: 105;
 OZARYCZE (ros. *Озаричи*; Polesie): 16;
 PACZKÓW (pow. nyski): 487;
 PAIDE (niem. Weissenstein, Wittenstein, pol. Biały Kamień): 956;
 PASŁĘK: 818;
 PAWŁOWO: 134;
 PEŻINO (pow. stargardzki): 1072, 1073, 1074;
 PIECHOWICE: 712;
 PIELASZKOWICE (pow. średzki): 557;
 PIEREWOŁOKI (ros. *Переволока*; Polesie): 70;
 PIŁA: 820;
 PIŁAWA (ros. Балтийск): 261;
 PIŃSK: 17, 19, 21, 58, 62, 73, 74, 75, 76, 106;
 PIOTRKÓW: 196, 302, 309, 348;
 PIOTRKOWICE (pow. trzebnicki): 713, 714;
 PLESZEW: 420, 861;
 PŁOCK: 196;
 PŁOSKINIE (ros. *Плоскин*; Polesie): 77;
 PŁOTNICA (ros. *Плотница*; Polesie): 21;
 PODOLE: 349;
 POLESIE: 94, 95, 96, 97, 98, 99, 100, 101, 102;
 POLSKA: 194, 441, 783, 784, 803, 804, 805, 806, 807, 821, 822, 823, 824;
 POMORZE PRZEDNIE: 508, 511, 515;
 POMORZE ZACHODNIE: 1075, 1076;
 POMORZE: 439, 808, 825, 826, 827, 828, 829, 830;
 PONIEWIEŻA: 948;
 PORZECZE (ros. *Поречье*; Polesie): 17;
 POWIDZ: 193, 863;
 POZNAŃ: 112, 174, 175, 176, 194, 195, 196, 212, 287, 321, 322, 329, 394, 395, 420, 422, 440, 442, 443, 621, 622, 666, 790, 831, 832, 833, 855, 1114;
 PRABUTY (pow. kwidzyński): 168, 1019;
 PRĘGOWO: 135, 166;
 PROCHOWICE (pow. legnicki): 488;
 PRUSY WSCHODNIE: 127, 128, 139, 438, 444, 835, 897;
 PRUSY ZACHODNIE: 128, 170, 175;
 PRUSY: 431, 816, 826, 827, 828, 829, 830, 834;
 PRUSZCZ GDAŃSKI: 136, 137;
 PRYPEĆ (Polesie): 20, 21;
 PRZEDBÓRZ: 236;
 PRZEMKÓW (pow. polkowicki): 625;
 PRZEMYŚL: 239;

- PSZCZYNA: 256;
PUCK: 120, 127, 154;
PUŁAWY: 316;
PYRZYCE: 276, 1077, 1078;
PYZDRY: 200, 201;
RABKA: 240;
RACHOWICZE (ros. Раховичи; Polesie): 71;
RACIBÓRZ: 257, 258;
RADKÓW: 623;
RADOM: 853;
RADZIEJÓW: 223;
RAKÓW: 260;
RAWICZ: 420, 440;
ROGOŹNICA (ros. Рогозница; Polesie): 83;
ROGOŹNO: 197;
ROZBARK: 755;
ROZDZIAŁOWICZE (ros. Роздяловичи; Polesie):
5, 72;
ROŻYSZCZE: 115;
RUDNA (pow. lubiński): 489;
RUDNIA (ros. Рудня; Polesie): 61;
RUSKOWO (ros. Светлогорск): 1140, 1141;
RYBNICA LEŚNA (pow. wałbrzyski): 715;
RYGA (łot. Rīga, ros. Рига): 408, 957;
RYJEWO: 167;
RYPIN: 854;
SAKSONIA: 839;
SAMBOR: 107;
SANDOMIERZ: 850;
SANOK: 249;
SARNY: 116;
SEJNY: 851;
SIERADZ: 237;
SIERAKÓW: 180;
SKWIERZYNA: 420;
SŁAJINO (pow. gołeniewski): 1079;
SŁAWSKOJE (ros. Славское, niem. Kreuzburg
(Ostpr.), pol. Krzyżbork): 667;
SŁUCK (Polesie): 80, 84, 85, 86, 87, 104;
SŁUPCA: 193;
SŁUPSK: 808, 1020;
SMOLEŃSK: 952;
SOBOWIDZ: 138;
SOBÓTKA: 184, 350, 558;
SOCHA (Polesie): 38, 44;
SOKOŁÓW: 852;
SOMPOLNO: 198;
SOPOT: 1021;
SOSNÓWKA: 716;
SOWNO (pow. stargardzki): 516;
SREBRNA GÓRA (pow. ząbkowicki): 490;
STANISZÓW (pow. jeleniogórski): 668;
STARA KRAŚNICA (pow. złotoryjski): 491;
STARGARD: 275, 277, 279, 351, 352, 517, 669, 670,
1080, 1081, 1082, 1083, 1084;
STARY SZKŁÓW: 104;
STASZÓW: 260;
STRYJ: 108;
STRZELCE KRAJEŃSKIE: 1041, 1042, 1043, 1044,
1045, 1046, 1047, 1048, 1049, 1050, 1051;
STRZELIN (pow. strzeliński): 213, 492;
STRZELNO: 420;
SUCHAN': 518;
SULECHÓW: 232;
SULĘCIN: 353;
SULISTROWICE (pow. wrocławski): 717;
SUSZ: 671;
SVETLÁ HORA (Czechy): 493;
SYBERIA: 445;
SYCÓW (pow. oleśnicki): 211, 494, 525, 811, 812;
SYCZEWO (ros. Сычево; Polesie): 47;
SYMONOWICZE (Сымоновичи; Polesie): 42;
SZADZKO (pow. stargardzki): 519;
SZAMOTUŁY: 420;
SZAROCIN (pow. kamiennogórski): 559;
SZCZARA (Polesie): 22, 23, 24, 25;
SZCZAWNO-ZDRÓJ: 718, 719;
SZCZECIN: 204, 278, 279, 330, 354, 808, 1085, 1086;
SZCZELINIEC WIELKI: 623;
SZCZERCÓW: 237;
SZPROTAWA: 1052, 1053;
SZRENICA: 720;
SZTUM: 168;
SZUBIN: 420;
SZYBA (pow. nowosolski): 560;
SZYMBARK (pow. iławski): 1109, 1110;
ŚCINAWA (pow. lubiński): 495;
ŚLĄSK CIESZYŃSKI: 288;
ŚLĄSK OPAWSKI: 284;
ŚLĄSK: 212, 258, 443, 723, 836, 837, 838, 839;
ŚMIGIEL: 420;
ŚNIEŻKA: 972;
ŚREM: 191, 420;
ŚRODA ŚLĄSKA (pow. średzki): 215, 496;
ŚRODA WIELKOPOLSKA: 177, 420, 862;
ŚWIDNICA: 213, 350, 462, 540, 581, 582, 583, 721;
ŚWIEBODZICE (pow. świdnicki): 497;
ŚWIEBODZIN: 232;
ŚWIERADÓW-ZDRÓJ: 561, 973;
ŚWIERKLANIEC (pow. tarnogórski): 757;
ŚWIĘTA WOLA (ros. Святая Воля; Polesie): 62;
ŚWINOUJŚCIE: 280, 439, 764, 1076;
TALLIN: 935;
TALMINOWICZE (Тальминовичи; Polesie): 84;
TARNOPOL: 108;
TATRY: 241;
TCZEW: 165, 761, 787;
TELECHANY (ros. Телеханы; Polesie): 15;
TORUŃ: 127, 224, 225, 440, 463, 562, 672, 673;
TRĄBKI: 1086;
TROKI: 916;
TRZCIŃSKO ZDRÓJ (pow. gryfiński): 1087, 1088,
1089, 1090;
TRZEBIATÓW: 520;

- TRZEBNICA (pow. trzebnicki): 215, 498;
TRZYNIEC (Czechy): 624;
TUCZA (ros. Туча; Polesie): 87;
TURKA: 109;
TUROSZÓW: 202;
TWARDOGÓRA (pow. oleśnicki): 499;
TWIERDZA MODLIN: 245;
TYCHY: 758;
TYLŻA (ros. Советск): 446, 1142, 1143;
TYMBARK: 240;
TYSZKIEWICZE (ros. Тышковичи; Polesie): 18;
UCIECHÓW: 181;
UKRAINA: 785;
USA (Polonia): 404;
USTKA: 169;
WAŁBRZYCH: 723, 724, 725;
WAŁCZ: 674;
WAMBIERZYCE (pow. kłodzki): 563;
WARMIA: 564;
WARNICKEN (ros. Лесное): 1144;
WARSZAWA: 245, 246, 293, 297, 299, 304, 305,
310, 311, 312, 314, 317, 318, 320, 331, 332, 333,
355, 356, 357, 358, 359, 360, 361, 362, 363, 364,
365, 366, 367, 368, 386, 387, 388, 392, 397, 422,
447, 541, 779;
WĄGROWIEC: 420;
WĘGRY: 824;
WEJHEROWO: 154, 565;
WERKI: 939;
WIDUCHOWA: 281;
WIEJCE: 233;
WIELEŃ: 420;
WIELKA HAĆ (ros. Великая Гать; Polesie): 2, 63;
WIELKIE KSIĘSTWO POZNAŃSKIE: 420, 810,
855;
WIELKOPOLSKA: 178, 440, 791, 840;
WIERZBIĘCIN (pow. goleniowski): 1091;
WILLIA: 925, 941;
WILNO: 883, 884, 885, 886, 887, 888, 889, 890, 891,
893, 894, 895, 899, 900, 901, 902, 903, 904, 905,
906, 907, 908, 909, 910, 911, 912, 913, 914, 915,
916, 917, 918, 919, 920, 921, 922, 923, 924, 925,
926, 927, 928, 929, 930, 931, 932, 933, 934, 935,
936, 937, 938, 939, 940, 941, 942, 943, 944, 945,
946, 947, 948, 949, 950, 951;
WISŁA: 170, 171, 242;
WISZNIA: 118;
WITKOWO: 420, 863;
WŁADYSŁAWOWO: 154;
WOJCIESZÓW: 584;
WOLIN: 271, 275, 282, 439, 521, 1076, 1092;
WOLNE MIASTO KRAKÓW: 841;
WOŁÓW: 215, 500;
WOLSZTYN: 232;
WOROCEWICZE (ros. Вороцевичи; Polesie): 43;
WROCLAW: 196, 212, 214, 215, 254, 389, 390, 542,
566, 567, 585, 586, 587, 588, 589, 590, 591, 592,
626, 627, 628, 629, 630, 675, 676, 677, 678, 679,
726, 727, 728, 729, 730, 731, 732, 733, 734, 735,
762, 809, 837, 974, 975, 976, 977, 978, 979, 980,
981, 982, 983, 984, 985;
WRZEŚNIA: 199, 201, 420;
WSCHOWA: 420;
ZABRZE: 370, 371, 372, 373, 374, 375, 376, 377, 680;
ZADUBIE (ros. Задубье; Polesie): 78;
ZAGÓRZE ŚLĄSKIE (pow. wałbrzyski): 593, 594,
595, 736;
ZALEW KUROŃSKI (ros. Куршский Залив,
niem. Kurisches Haff): 892;
ZAŁUŻE (ros. Залужье; Polesie): 44;
ZAMOŚĆ: 226, 464;
ZARZECZKA (ros. Зажечка; Polesie): 28;
ZĄBKOWICE ŚLĄSKIE: 501, 596;
ZGORZELEC: 216, 737, 738, 739, 986;
ZIELONA GÓRA: 743, 1054, 1055, 1056;
ZIEMIE ODZYSKANE: 144, 145, 146;
ZIĘBICE: 597;
ZLATÉ HORY (Czechy): 502;
ZŁOTORYJA (pow. złotoryjski): 209, 503, 526, 681;
ZŁOTY STOK (pow. ząbkowicki): 504;
ZSRR: 429;
ŻAGAŃ: 744, 811, 812, 1057, 1058, 1059;
ŻARY: 543, 1060, 1061, 1062, 1063;
ŻMIGRÓD: 527;
ŻNIN: 420, 864;
ŻÓRAWINA (pow. wrocławski): 740;
ŻUŁAWKA SZTUMSKA: 172;
ŻUŁAWY WIŚLANE: 173;
ŻYDOWO: 283;
ŻYRARDÓW: 369;
ŻYTAWA: 202;
ŻYTOMIERZ: 105.

NOTATKI

NOTATKI

NOTATKI